

КАРТА-ПЛАН ТЕРРИТОРИИ

КАРТА-ПЛАН ТЕРРИТОРИИ**Содержание**

№ п/п	Разделы карта-плана территории	Номера листов
1	2	3
1	Пояснительная записка	2
2	Сведения об уточняемых земельных участках необходимых для исправления реестровых ошибок	7
3	Описание местоположения строения на земельном участке	89
4	Схема границ земельных участков	182
5	Схема геодезических построений	190
6	Акт согласования местоположения границ земельных участков	
7	Заключение или заключения согласительной комиссии о результатах рассмотрения возражений относительно местоположения границ земельных участков	

Дата подготовки карты-плана территории 14 октября 2021 г.

Пояснительная записка**1. Сведения о заказчике**

Администрация городского округа город Октябрьский Республики Башкортостан, ОГРН: 1050203346346, ИНН: 0265027400

(полное наименование органа местного самоуправления муниципального района или городского округа, органа исполнительной власти города федерального значения Москвы, Санкт-Петербурга или Севастополя, основной государственный регистрационный номер, идентификационный номер налогоплательщика)

(сведения об утверждении карты-плана территории)

2. Сведения о кадастровом инженерере

Фамилия, имя, отчество (при наличии отчества): *Узбеков Ильгиз Юлаевич*

Страховой номер индивидуального лицевого счета: *149-243-740 76*

Контактный телефон: *89270473541*

Адрес электронной почты и почтовый адрес, по которым осуществляется связь с кадастровым инженером: *РТ, Ютазинский р-он, п.г.т. Уруссу, ул. Октябрьская д.74, karvalho07@mail.ru*

Наименование саморегулируемой организации кадастровых инженеров (СРО), членом которой является кадастровый инженер: *Саморегулируемая организация Ассоциация кадастровых инженеров "Содружество"*

КАРТА-ПЛАН ТЕРРИТОРИИ**02:57:020812**

(номер кадастрового квартала (номера смежных кадастровых кварталов), являющегося (являющихся) территорией, на которой выполняются комплексные кадастровые работы)

Номер регистрации в государственном реестре лиц, осуществляющих кадастровую деятельность: 35254

Сокращённое наименование юридического лица, если кадастровый инженер является работником юридического лица: ООО "Служба кадастровых инженеров", Республика Башкортостан, г. Октябрьский, мкр 21-й, д. 14

3. Основания выполнения комплексных кадастровых работ*Администрация городского округа город Октябрьский Республики Башкортостан от 11.06.2021 №77*

(наименование и реквизиты государственного или муниципального контракта на выполнение комплексных кадастровых работ)

4. Перечень документов, использованных при подготовке карты-плана территории

№ п/п	Наименование документа	Реквизиты документа
1	2	3
1	Выписка из каталога координат пунктов государственной геодезической сети	№20/2017 от 30.01.2017
2	Федеральный закон "О кадастровой деятельности"	№221-ФЗ от 04.07.2007
3	Федеральный закон "О государственной регистрации недвижимости"	№218-ФЗ от 03.07.2015
4	Земельный кодекс	№136-ФЗ от 25.10.2001
5	Ортофотопланы	№302/82Н от 30.11.1994
6	Кадастровый план территории	№****_***/****_***** от 21.06.2021

5. Сведения о геодезической основе, использованной при подготовке карты-плана территории
Система координат МСК-02

№ п/п	Название пункта и тип знака геодезической сети	Класс геодезической сети	Координаты, м		Сведения о состоянии на 18 февраля 2021 г.		
			X	Y	наружного знака пункта	центра знака	марки
1	2	3	4	5	6	7	8
1	Вышка: пир., Вышка: пир. Центр 2	3	635520,51	1196881,37	сохранился	сохранился	сохранился
2	Муллино Зап.: пир., Муллино Зап.: пир. Уентр 54	3	629602,25	1198267,25	сохранился	сохранился	сохранился
3	355; пир., 355; пир. Центр 53	4	629963,94	1200725,45	сохранился	сохранился	сохранился

КАРТА-ПЛАН ТЕРРИТОРИИ**02:57:020812**

(номер кадастрового квартала (номера смежных кадастровых кварталов), являющегося (являющихся) территорией, на которой выполняются комплексные кадастровые работы)

6. Сведения о средствах измерений

№ п/п	Наименование прибора (инструмента, аппаратуры)	Сведения об утверждении типа измерений	Реквизиты свидетельства о поверке прибора (инструмента, аппаратуры)
1	2	3	4
1	GNSS-приемники спутниковые геодезические многочастотные TRIUMPH-1-G3T, №40045-08	Номер: Сертификат об утверждении типа средств измерений на спутниковое геодезическое оборудование Javad Triumph-1, Регистрационный номер 40045-08. Срок действия: до 27.02.2020	Свидетельство о поверке №02521199 от 28.02.2019 г.

КАРТА-ПЛАН ТЕРРИТОРИИ**02:57:020812**

(номер кадастрового квартала (номера смежных кадастровых кварталов), являющегося (являющихся) территорией, на которой выполняются комплексные кадастровые работы)

7. Пояснения к разделам карты-плана территории**Перечень документов, использованных при подготовке карта-плана**

Федеральный закон "О кадастровой деятельности" №221-ФЗ от 04.07.2007 г.
Федеральный закон "О государственной регистрации недвижимости" №218-ФЗ от 03.07.2015 г.
Земельный кодекс №136-ФЗ от 25.10.2001 г.
Кадастровый план территории от 21.06.2021 г.
Ортофотоплан 302/82Н от 30.11.1994 г.

1

В соответствии с Муниципальным контрактом на оказание услуг по выполнению комплексных кадастровых работ № 77 от 11.06.2021 г. на территории кадастрового квартала 02:57:020812 обществом с ограниченной ответственностью "Служба кадастровых инженеров" выполнены комплексные кадастровые работы. Общая площадь кадастрового квартала — 5,68 га. Согласно правилам землепользования и застройки городского округа город Октябрьский Республики Башкортостан, территория кадастрового квартала 02:57:020812 расположена в территориальной зоне Жилая зона. Предельный минимальный размер земельных участков для индивидуального жилищного строительства - 600 кв.м. Предельный максимальный размер 1500 кв.м.

При выполнении комплексных кадастровых работ границы земельных участков установлены по их фактическому использованию. Площади уточняемых земельных участков определялись с учетом требований законодательства: фактическая площадь земельного участка, не должна быть больше площади, сведения о которой относительно этого земельного участка содержатся в ЕГРН, более чем на величину предельного минимального размера земельного участка, установленного в соответствии с федеральным законом для земель соответствующего целевого назначения и разрешенного использования; фактическая площадь земельного участка, не должна быть меньше площади земельного участка, сведения о которой относительно этого земельного участка содержатся в ЕГРН, более чем на десять процентов, больше площади земельного участка, сведения о которой относительно этого земельного участка содержатся в Едином государственном реестре недвижимости, более чем на величину предельного минимального размера земельного участка, установленного в соответствии с федеральным законом для земель соответствующих целевого назначения и разрешенного использования, больше площади земельного участка, сведения о которой относительно этого земельного участка содержатся в Едином государственном реестре недвижимости, более чем на десять процентов, если предельный минимальный размер земельного участка не установлен.

Согласно части 10 статьи 22 Федерального закона от 13.07.2015 года №218-ФЗ «О государственной регистрации недвижимости» при уточнении границ земельного участка их местоположение определяется исходя из сведений, содержащихся в документе, подтверждающем право на земельный участок, или при отсутствии такого документа исходя из сведений, содержащихся в документах, определявших местоположение границ земельного участка при его образовании. В случае отсутствия в документах сведений о местоположении границ земельного участка их местоположение определяется в соответствии с утвержденным в установленном законодательством о градостроительной деятельности порядке проектом межевания территории. При отсутствии в утвержденном проекте межевания территории сведений о таком земельном участке его границами являются границы, существующие на местности пятнадцать и более лет и закрепленные с использованием природных объектов или объектов искусственного происхождения, позволяющих определить местоположение границ земельного участка. В соответствии с пунктом 3 части 1 статьи 42.1 Федерального закона от 24.07.2007 N 221-ФЗ "О кадастровой деятельности" объектами комплексных кадастровых работ являются здания, сооружения, а также объекты незавершенного строительства, права на которые

КАРТА-ПЛАН ТЕРРИТОРИИ**02:57:020812**

(номер кадастрового квартала (номера смежных кадастровых кварталов), являющегося (являющихся) территорией, на которой выполняются комплексные кадастровые работы)

не зарегистрированы в установленном Федеральным законом от 13.07.2015 года 218-ФЗ "О государственной регистрации недвижимости" порядке. В карту-план территории включены координаты характерных точек контуров зданий, сооружений, объектов незавершенного строительства, которые представляют замкнутую линию, образуемую проекцией внешних границ ограждающих конструкций такого здания, сооружения, объекта незавершенного строительства на горизонтальную плоскость, проходящую на уровне примыкания такого здания, сооружения, объекта незавершенного строительства к поверхности земли. При подготовке карта плана территории использованы Ортофотопланы №302/82Н от 30.11.1994 г. Съёмка Уральское аэрогеодезическое предприятие Роскартография.

В результате выполнения комплексных кадастровых работ на территории кадастрового квартала 02:57:020812 осуществлено:

- исправление реестровых ошибок в сведениях о местоположении границ объектов недвижимости, в том числе земельных участков — 59 шт.(земельные участки - 59 шт.);
- уточнение местоположения на земельных участках зданий, сведения о которых внесены в Единый государственный реестр недвижимости, но описание местоположения, которых отсутствует — 53 шт;

Границы земельных участков с кадастровыми номерами 02:57:020812:3, 02:57:020812:4, 02:57:020812:5, 02:57:020812:21, 02:57:020812:22, 02:57:020812:25, 02:57:020812:26, 02:57:020812:27, 02:57:020812:29, 02:57:020812:35, 02:57:020812:46, 02:57:020812:63, 02:57:020812:76, 02:57:020812:81 поставлены на государственный кадастровый учет в соответствии с фактическими границами на местности и в ходе комплексных кадастровых работ не уточняются.

Земельные участки уточняемые в ходе комплексных кадастровых работ в кадастровом квартале 02:57:020812 были поставлены на государственный кадастровый учет до вступления в силу правил землепользования и застройки городского округа город Октябрьский. В связи с этим не все уточняемые земельные участки в данном кадастровом квартале укладываются в предельные минимальный и максимальный размер.

КАРТА-ПЛАН ТЕРРИТОРИИ

Сведения об уточняемых земельных участках, необходимые для исправления реестровых ошибок
в сведениях о местоположении их границ

1. Сведения о характерных точках границы уточняемого земельного участка с кадастровым номером 02:57:020812:1

Зона № 1

Обозначение характерных точек границ	Существующие координаты, м		Уточненные координаты, м		Метод определения координат	Средняя квадратическая погрешность определения координат характерной точки (M _t), м	Формулы, примененные для расчета средней квадратической погрешности определения координат характерной точки (M _t), м
	X	Y	X	Y			
1	2	3	4	5	6	7	8
1	630296,28	1198856,90	—	—	—	0,10	—
n1У	—	—	630301,91	1198875,76	Метод спутниковых геодезических измерений (определений)	0,10	$M_t = \text{SQRT}(M_1^2 + M_2^2) = \text{SQRT}(0,6^2 + 0,08^2) = 0,1 \text{ м}$
3	630263,84	1198887,20	—	—	—	0,10	—
4	630258,79	1198868,76	—	—	—	0,10	—
1	630296,28	1198856,90	—	—	—	0,10	—

2. Сведения о частях границ уточняемого земельного участка с кадастровым номером 02:57:020812:1

Обозначение части границ		Горизонтальное проложение (S), м	Описание прохождения части границ	Отметка о наличии земельного спора о местоположении границ земельного участка
от т.	до т.			
1	2	3	4	5
1	n1У	19,68	—	—
n1У	3	39,75	—	—
3	4	19,12	—	—
4	1	39,32	—	—

3. Характеристики уточняемого земельного участка с кадастровым номером 02:57:020812:1

№ п/п	Наименование характеристик земельного участка	Значение характеристики
1	2	3
1	Площадь земельного участка ± величина погрешности определения площади (P ± ΔP), м ²	767±10

КАРТА-ПЛАН ТЕРРИТОРИИ

Сведения об уточняемых земельных участках, необходимые для исправления реестровых ошибок
в сведениях о местоположении их границ

1	2	3
2	Формула, примененная для расчета предельной допустимой погрешности определения площади земельного участка (ΔP), м ²	$\Delta P = 3,5 \cdot M_t \cdot \sqrt{P_{\text{ДОК}}} = 3,5 \cdot 0,10 \cdot \sqrt{757} = 10$
3	Иные сведения	—

1. Сведения о характерных точках границы уточняемого земельного участка с кадастровым номером 02:57:020812:2

Зона № 1

Обозначение характерных точек границ	Существующие координаты, м		Уточненные координаты, м		Метод определения координат	Средняя квадратическая погрешность определения координат характерной точки (M_t), м	Формулы, примененные для расчета средней квадратической погрешности определения координат характерной точки (M_t), м
	X	Y	X	Y			
1	2	3	4	5	6	7	8
н8У	—	—	630253,78	1198850,03	Метод спутниковых геодезических измерений (определений)	0,10	$M_t = \text{SQRT}(M1^2+M2^2) =$ $\text{SQRT}(0,6^2+0,08^2) = 0,1 \text{ м}$
4	630258,79	1198868,76	—	—	—	0,10	—
3	630263,84	1198887,20	—	—	—	0,10	—
43	630243,58	1198893,45	—	—	—	0,10	—
44	630231,70	1198854,20	—	—	—	0,10	—
н9У	—	—	630251,83	1198848,09	Метод спутниковых геодезических измерений (определений)	0,10	$M_t = \text{SQRT}(M1^2+M2^2) =$ $\text{SQRT}(0,6^2+0,08^2) = 0,1 \text{ м}$
н8У	—	—	630253,78	1198850,03	Метод спутниковых геодезических измерений (определений)	0,10	$M_t = \text{SQRT}(M1^2+M2^2) =$ $\text{SQRT}(0,6^2+0,08^2) = 0,1 \text{ м}$

КАРТА-ПЛАН ТЕРРИТОРИИ

Сведения об уточняемых земельных участках, необходимые для исправления реестровых ошибок
в сведениях о местоположении их границ

2. Сведения о частях границ уточняемого земельного участка с кадастровым номером 02:57:020812:2

Обозначение части границ		Горизонтальное проложение (S), м	Описание прохождения части границ	Отметка о наличии земельного спора о местоположении границ земельного участка
от т.	до т.			
1	2	3	4	5
н8У	4	19,39	—	—
4	3	19,12	—	—
3	43	21,20	—	—
43	44	41,01	—	—
44	н9У	21,04	—	—
н9У	н8У	2,75	—	—

3. Характеристики уточняемого земельного участка с кадастровым номером 02:57:020812:2

№ п/п	Наименование характеристик земельного участка	Значение характеристики
1	2	3
1	Площадь земельного участка ± величина погрешности определения площади ($P \pm \Delta P$), м ²	890±10
2	Формула, примененная для расчета предельной допустимой погрешности определения площади земельного участка (ΔP), м ²	$\Delta P = 3,5 \cdot M_t \cdot \sqrt{P_{\text{ДОК}}} = 3,5 \cdot 0,10 \cdot \sqrt{889} = 10$
3	Иные сведения	—

1. Сведения о характерных точках границы уточняемого земельного участка с кадастровым номером 02:57:020812:6

Зона № 1

Обозначение характерных точек границ	Существующие координаты, м		Уточненные координаты, м		Метод определения координат	Средняя квадратическая погрешность определения координат характерной точки (M_t), м	Формулы, примененные для расчета средней квадратической погрешности определения координат характерной точки (M_t), м
	X	Y	X	Y			
1	2	3	4	5	6	7	8
147	630174,70	1198871,09	—	—	—	0,10	—
146	630185,92	1198910,15	—	—	—	0,10	—
198	630166,81	1198915,50	—	—	—	0,10	—
н27У	—	—	630159,85	1198895,60	Метод спутниковых	0,10	$M_t = \text{SQRT}(M1^2 + M2^2) =$

КАРТА-ПЛАН ТЕРРИТОРИИ

Сведения об уточняемых земельных участках, необходимые для исправления реестровых ошибок
в сведениях о местоположении их границ

					геодезических измерений (определений)		$\text{SQRT}(0,6^2+0,08^2) = 0,1 \text{ м}$
11	630154,61	1198876,18	—	—	—	0,10	—
122	630159,20	1198875,40	—	—	—	0,10	—
н28У	—	—	630166,89	1198874,21	Метод спутниковых геодезических измерений (определений)	0,10	$M_t = \text{SQRT}(M_1^2+M_2^2) = \text{SQRT}(0,6^2+0,08^2) = 0,1 \text{ м}$
147	630174,70	1198871,09	—	—	—	0,10	—

2. Сведения о частях границ уточняемого земельного участка с кадастровым номером 02:57:020812:6

Обозначение части границ		Горизонтальное проложение (S), м	Описание прохождения части границ	Отметка о наличии земельного спора о местоположении границ земельного участка
от т.	до т.			
1	2	3	4	5
147	146	40,64	—	—
146	198	19,84	—	—
198	н27У	21,08	—	—
н27У	11	20,11	—	—
11	122	4,66	—	—
122	н28У	7,78	—	—
н28У	147	8,41	—	—

3. Характеристики уточняемого земельного участка с кадастровым номером 02:57:020812:6

№ п/п	Наименование характеристик земельного участка	Значение характеристики
1	2	3
1	Площадь земельного участка \pm величина погрешности определения площади ($P \pm \Delta P$), м ²	833 \pm 10
2	Формула, примененная для расчета предельной допустимой погрешности определения площади земельного участка (ΔP), м ²	$\Delta P = 3,5 \cdot M_t \cdot \sqrt{P_{\text{ДОК}}} = 3,5 \cdot 0,10 \cdot \sqrt{825} = 10$
3	Иные сведения	—

1. Сведения о характерных точках границы уточняемого земельного участка с кадастровым номером 02:57:020812:7

Зона № 1

КАРТА-ПЛАН ТЕРРИТОРИИ

Сведения об уточняемых земельных участках, необходимые для исправления реестровых ошибок
в сведениях о местоположении их границ

Обозначение характерных точек границ	Существующие координаты, м		Уточненные координаты, м		Метод определения координат	Средняя квадратическая погрешность определения координат характерной точки (M _t), м	Формулы, примененные для расчета средней квадратической погрешности определения координат характерной точки (M _t), м
	X	Y	X	Y			
1	2	3	4	5	6	7	8
11	630154,61	1198876,18	—	—	—	0,10	—
н27У	—	—	630159,85	1198895,60	Метод спутниковых геодезических измерений (определений)	0,10	$M_t = \text{SQRT}(M_1^2 + M_2^2) = \text{SQRT}(0,6^2 + 0,08^2) = 0,1 \text{ м}$
198	630166,81	1198915,50	—	—	—	0,10	—
240	630157,85	1198918,12	—	—	—	0,10	—
239	630157,84	1198918,77	—	—	—	0,10	—
238	630149,83	1198921,26	—	—	—	0,10	—
237	630149,67	1198920,56	—	—	—	0,10	—
235	630141,68	1198901,59	—	—	—	0,10	—
234	630142,66	1198901,36	—	—	—	0,10	—
233	630146,62	1198900,10	—	—	—	0,10	—
232	630150,49	1198898,74	—	—	—	0,10	—
231	630149,34	1198893,53	—	—	—	0,10	—
230	630148,34	1198889,19	—	—	—	0,10	—
н30У	—	—	630147,82	1198884,99	Метод спутниковых геодезических измерений (определений)	0,10	$M_t = \text{SQRT}(M_1^2 + M_2^2) = \text{SQRT}(0,6^2 + 0,08^2) = 0,1 \text{ м}$
н2У	—	—	630146,41	1198879,87	Метод спутниковых геодезических измерений (определений)	0,10	$M_t = \text{SQRT}(M_1^2 + M_2^2) = \text{SQRT}(0,6^2 + 0,08^2) = 0,1 \text{ м}$
11	630154,61	1198876,18	—	—	—	0,10	—

КАРТА-ПЛАН ТЕРРИТОРИИ

Сведения об уточняемых земельных участках, необходимые для исправления реестровых ошибок
в сведениях о местоположении их границ

2. Сведения о частях границ уточняемого земельного участка с кадастровым номером 02:57:020812:7

Обозначение части границ		Горизонтальное проложение (S), м	Описание прохождения части границ	Отметка о наличии земельного спора о местоположении границ земельного участка
от т.	до т.			
1	2	3	4	5
11	н27У	20,11	—	—
н27У	198	21,08	—	—
198	240	9,34	—	—
240	239	0,65	—	—
239	238	8,39	—	—
238	237	0,72	—	—
237	235	20,58	—	—
235	234	1,01	—	—
234	233	4,16	—	—
233	232	4,10	—	—
232	231	5,34	—	—
231	230	4,45	—	—
230	н30У	4,23	—	—
н30У	н2У	5,31	—	—
н2У	11	8,99	—	—

3. Характеристики уточняемого земельного участка с кадастровым номером 02:57:020812:7

№ п/п	Наименование характеристик земельного участка	Значение характеристики
1	2	3
1	Площадь земельного участка ± величина погрешности определения площади ($P \pm \Delta P$), м ²	572±9
2	Формула, примененная для расчета предельной допустимой погрешности определения площади земельного участка (ΔP), м ²	$\Delta P = 3,5 \cdot M_t \cdot \sqrt{P_{\text{док}}} = 3,5 \cdot 0,10 \cdot \sqrt{592} = 9$
3	Иные сведения	—

1. Сведения о характерных точках границы уточняемого земельного участка с кадастровым номером 02:57:020812:8

Зона № 1

КАРТА-ПЛАН ТЕРРИТОРИИ

Сведения об уточняемых земельных участках, необходимые для исправления реестровых ошибок
в сведениях о местоположении их границ

Обозначение характерных точек границ	Существующие координаты, м		Уточненные координаты, м		Метод определения координат	Средняя квадратическая погрешность определения координат характерной точки (M_t), м	Формулы, примененные для расчета средней квадратической погрешности определения координат характерной точки (M_t), м
	X	Y	X	Y			
1	2	3	4	5	6	7	8
235	—	—	630141,68	1198901,59	—	0,10	—
237	630149,67	1198920,56	—	—	—	0,10	—
238	—	—	630149,83	1198921,26	—	0,10	—
267	630127,54	1198928,58	—	—	—	0,10	—
266	630121,27	1198908,36	—	—	—	0,10	—
275	—	—	630140,20	1198901,93	—	0,10	—
235	—	—	630141,68	1198901,59	—	0,10	—

2. Сведения о частях границ уточняемого земельного участка с кадастровым номером 02:57:020812:8

Обозначение части границ		Горизонтальное проложение (S), м	Описание прохождения части границ	Отметка о наличии земельного спора о местоположении границ земельного участка
от т.	до т.			
1	2	3	4	5
235	237	20,58	—	—
237	238	0,72	—	—
238	267	23,46	—	—
267	266	21,17	—	—
266	275	19,99	—	—
275	235	1,52	—	—

3. Характеристики уточняемого земельного участка с кадастровым номером 02:57:020812:8

№ п/п	Наименование характеристик земельного участка	Значение характеристики
1	2	3
1	Площадь земельного участка ± величина погрешности определения площади ($P \pm \Delta P$), м ²	479±8
2	Формула, примененная для расчета предельной допустимой погрешности определения площади земельного участка (ΔP), м ²	$\Delta P = 3,5 \cdot M_t \cdot \sqrt{P_{\text{ДОК}}} = 3,5 \cdot 0,10 \cdot \sqrt{466} = 8$

КАРТА-ПЛАН ТЕРРИТОРИИ

Сведения об уточняемых земельных участках, необходимые для исправления реестровых ошибок
в сведениях о местоположении их границ

1	2	3
3	Иные сведения	—

1. Сведения о характерных точках границы уточняемого земельного участка с кадастровым номером 02:57:020812:9

Зона № 1

Обозначение характерных точек границ	Существующие координаты, м		Уточненные координаты, м		Метод определения координат	Средняя квадратическая погрешность определения координат характерной точки (M _t), м	Формулы, примененные для расчета средней квадратической погрешности определения координат характерной точки (M _t), м
	X	Y	X	Y			
1	2	3	4	5	6	7	8
н2У	—	—	630146,41	1198879,87	Метод спутниковых геодезических измерений (определений)	0,10	$M_t = \text{SQRT}(M_1^2 + M_2^2) = \text{SQRT}(0,6^2 + 0,08^2) = 0,1 \text{ м}$
н30У	—	—	630147,82	1198884,99	Метод спутниковых геодезических измерений (определений)	0,10	$M_t = \text{SQRT}(M_1^2 + M_2^2) = \text{SQRT}(0,6^2 + 0,08^2) = 0,1 \text{ м}$
230	630148,34	1198889,19	—	—	—	0,10	—
231	630149,34	1198893,53	—	—	—	0,10	—
232	630150,49	1198898,74	—	—	—	0,10	—
233	630146,62	1198900,10	—	—	—	0,10	—
234	630142,66	1198901,36	—	—	—	0,10	—
235	630141,68	1198901,59	—	—	—	0,10	—
275	630140,20	1198901,93	—	—	—	0,10	—
276	630130,70	1198905,11	—	—	—	0,10	—
277	630125,99	1198906,58	—	—	—	0,10	—
266	630121,27	1198908,36	—	—	—	0,10	—
280	630117,98	1198899,34	—	—	—	0,10	—
281	630116,79	1198895,32	—	—	—	0,10	—
282	630114,79	1198888,84	—	—	—	0,10	—

КАРТА-ПЛАН ТЕРРИТОРИИ

Сведения об уточняемых земельных участках, необходимые для исправления реестровых ошибок
в сведениях о местоположении их границ

5	630115,06	1198888,76	—	—	—	0,10	—
н2У	—	—	630146,41	1198879,87	Метод спутниковых геодезических измерений (определений)	0,10	$M_t = \text{SQRT}(M_1^2 + M_2^2) = \text{SQRT}(0,6^2 + 0,08^2) = 0,1 \text{ м}$

2. Сведения о частях границ уточняемого земельного участка с кадастровым номером 02:57:020812:9

Обозначение части границ		Горизонтальное проложение (S), м	Описание прохождения части границ	Отметка о наличии земельного спора о местоположении границ земельного участка
от т.	до т.			
1	2	3	4	5
н2У	н30У	5,31	—	—
н30У	230	4,23	—	—
230	231	4,45	—	—
231	232	5,34	—	—
232	233	4,10	—	—
233	234	4,16	—	—
234	235	1,01	—	—
235	275	1,52	—	—
275	276	10,02	—	—
276	277	4,93	—	—
277	266	5,04	—	—
266	280	9,60	—	—
280	281	4,19	—	—
281	282	6,78	—	—
282	5	0,28	—	—
5	н2У	32,59	—	—

3. Характеристики уточняемого земельного участка с кадастровым номером 02:57:020812:9

№ п/п	Наименование характеристик земельного участка	Значение характеристики
1	2	3
1	Площадь земельного участка ± величина погрешности определения площади ($P \pm \Delta P$), м ²	634±9
2	Формула, примененная для расчета предельной допустимой погрешности определения площади земельного участка (ΔP), м ²	$\Delta P = 3,5 \cdot M_t \cdot \sqrt{P_{\text{ДОК}}} = 3,5 \cdot 0,10 \cdot \sqrt{641} = 9$

КАРТА-ПЛАН ТЕРРИТОРИИ

Сведения об уточняемых земельных участках, необходимые для исправления реестровых ошибок
в сведениях о местоположении их границ

1	2	3
3	Иные сведения	—

1. Сведения о характерных точках границы уточняемого земельного участка с кадастровым номером 02:57:020812:10

Зона № 1

Обозначение характерных точек границ	Существующие координаты, м		Уточненные координаты, м		Метод определения координат	Средняя квадратическая погрешность определения координат характерной точки (M _t), м	Формулы, примененные для расчета средней квадратической погрешности определения координат характерной точки (M _t), м
	X	Y	X	Y			
1	2	3	4	5	6	7	8
10	630150,47	1198858,78	—	—	—	0,10	—
11	630154,61	1198876,18	—	—	—	0,10	—
н2У	—	—	630146,41	1198879,87	Метод спутниковых геодезических измерений (определений)	0,10	$M_t = \text{SQRT}(M_1^2 + M_2^2) =$ $\text{SQRT}(0,6^2 + 0,08^2) = 0,1 \text{ м}$
5	630115,06	1198888,76	—	—	—	0,10	—
6	630115,76	1198887,24	—	—	—	0,10	—
7	630114,06	1198882,00	—	—	—	0,10	—
8	630112,83	1198881,75	—	—	—	0,10	—
9	630109,32	1198870,18	—	—	—	0,10	—
10	630150,47	1198858,78	—	—	—	0,10	—

2. Сведения о частях границ уточняемого земельного участка с кадастровым номером 02:57:020812:10

Обозначение части границ		Горизонтальное проложение (S), м	Описание прохождения части границ	Отметка о наличии земельного спора о местоположении границ земельного участка
от т.	до т.			
1	2	3	4	5
10	11	17,89	—	—
11	н2У	8,99	—	—
н2У	5	32,59	—	—
5	6	1,67	—	—

КАРТА-ПЛАН ТЕРРИТОРИИ

Сведения об уточняемых земельных участках, необходимые для исправления реестровых ошибок
в сведениях о местоположении их границ

6	7	5,51	—	—
7	8	1,26	—	—
8	9	12,09	—	—
9	10	42,70	—	—

3. Характеристики уточняемого земельного участка с кадастровым номером 02:57:020812:10

№ п/п	Наименование характеристик земельного участка	Значение характеристики
1	2	3
1	Площадь земельного участка ± величина погрешности определения площади ($P \pm \Delta P$), м ²	800±10
2	Формула, примененная для расчета предельной допустимой погрешности определения площади земельного участка (ΔP), м ²	$\Delta P = 3,5 \cdot M_t \cdot \sqrt{P_{\text{ДОК}}} = 3,5 \cdot 0,10 \cdot \sqrt{791} = 10$
3	Иные сведения	—

1. Сведения о характерных точках границы уточняемого земельного участка с кадастровым номером 02:57:020812:11

Зона № 1

Обозначение характерных точек границ	Существующие координаты, м		Уточненные координаты, м		Метод определения координат	Средняя квадратическая погрешность определения координат характерной точки (M_t), м	Формулы, примененные для расчета средней квадратической погрешности определения координат характерной точки (M_t), м
	X	Y	X	Y			
1	2	3	4	5	6	7	8
нЗУ	—	—	630145,46	1198840,66	Метод спутниковых геодезических измерений (определений)	0,10	$M_t = \text{SQRT}(M1^2 + M2^2) = \text{SQRT}(0,6^2 + 0,08^2) = 0,1 \text{ м}$
10	630150,47	1198858,78	—	—	—	0,10	—
9	630109,32	1198870,18	—	—	—	0,10	—
17	630110,25	1198869,00	—	—	—	0,10	—
16	630108,75	1198863,68	—	—	—	0,10	—
15	630107,37	1198863,55	—	—	—	0,10	—
14	630103,81	1198851,34	—	—	—	0,10	—

КАРТА-ПЛАН ТЕРРИТОРИИ

Сведения об уточняемых земельных участках, необходимые для исправления реестровых ошибок
в сведениях о местоположении их границ

нЗУ	—	—	630145,46	1198840,66	Метод спутниковых геодезических измерений (определений)	0,10	$M_t = \sqrt{M_1^2 + M_2^2} = \sqrt{0,6^2 + 0,08^2} = 0,1 \text{ м}$
-----	---	---	-----------	------------	---	------	--

2. Сведения о частях границ уточняемого земельного участка с кадастровым номером 02:57:020812:11

Обозначение части границ		Горизонтальное проложение (S), м	Описание прохождения части границ	Отметка о наличии земельного спора о местоположении границ земельного участка
от т.	до т.			
1	2	3	4	5
нЗУ	10	18,80	—	—
10	9	42,70	—	—
9	17	1,50	—	—
17	16	5,53	—	—
16	15	1,39	—	—
15	14	12,72	—	—
14	нЗУ	43,00	—	—

3. Характеристики уточняемого земельного участка с кадастровым номером 02:57:020812:11

№ п/п	Наименование характеристик земельного участка	Значение характеристики
1	2	3
1	Площадь земельного участка ± величина погрешности определения площади ($P \pm \Delta P$), м ²	815±10
2	Формула, примененная для расчета предельной допустимой погрешности определения площади земельного участка (ΔP), м ²	$\Delta P = 3,5 \cdot M_t \cdot \sqrt{P_{\text{ДОК}}} = 3,5 \cdot 0,10 \cdot \sqrt{834} = 10$
3	Иные сведения	—

1. Сведения о характерных точках границы уточняемого земельного участка с кадастровым номером 02:57:020812:12

Зона № 1

Обозначение характерных точек границ	Существующие координаты, м		Уточненные координаты, м		Метод определения координат	Средняя квадратическая погрешность определения координат характерной точки (M_t), м	Формулы, примененные для расчета средней квадратической погрешности определения координат характерной точки (M_t), м
	X	Y	X	Y			

КАРТА-ПЛАН ТЕРРИТОРИИ

Сведения об уточняемых земельных участках, необходимые для исправления реестровых ошибок
в сведениях о местоположении их границ

1	2	3	4	5	6	7	8
19	630139,73	1198819,55	—	—	—	0,10	—
18	630142,31	1198828,44	—	—	—	0,10	—
нЗУ	—	—	630145,46	1198840,66	Метод спутниковых геодезических измерений (определений)	0,10	$M_t = \text{SQRT}(M_1^2 + M_2^2) = \text{SQRT}(0,6^2 + 0,08^2) = 0,1 \text{ м}$
14	630103,81	1198851,34	—	—	—	0,10	—
23	630097,82	1198830,79	—	—	—	0,10	—
22	630111,40	1198827,11	—	—	—	0,10	—
21	630112,95	1198826,69	—	—	—	0,10	—
20	630116,54	1198825,72	—	—	—	0,10	—
19	630139,73	1198819,55	—	—	—	0,10	—

2. Сведения о частях границ уточняемого земельного участка с кадастровым номером 02:57:020812:12

Обозначение части границ		Горизонтальное проложение (S), м	Описание прохождения части границ	Отметка о наличии земельного спора о местоположении границ земельного участка
от т.	до т.			
1	2	3	4	5
19	18	9,26	—	—
18	нЗУ	12,62	—	—
нЗУ	14	43,00	—	—
14	23	21,41	—	—
23	22	14,07	—	—
22	21	1,61	—	—
21	20	3,72	—	—
20	19	24,00	—	—

3. Характеристики уточняемого земельного участка с кадастровым номером 02:57:020812:12

№ п/п	Наименование характеристик земельного участка	Значение характеристики
1	2	3
1	Площадь земельного участка ± величина погрешности определения площади ($P \pm \Delta P$), м ²	937±11
2	Формула, примененная для расчета предельной допустимой погрешности определения площади земельного участка (ΔP), м ²	$\Delta P = 3,5 \cdot M_t \cdot \sqrt{P_{\text{ДОК}}} = 3,5 \cdot 0,10 \cdot \sqrt{917} = 11$

КАРТА-ПЛАН ТЕРРИТОРИИ

Сведения об уточняемых земельных участках, необходимые для исправления реестровых ошибок
в сведениях о местоположении их границ

1	2	3
3	Иные сведения	—

1. Сведения о характерных точках границы уточняемого земельного участка с кадастровым номером 02:57:020812:13

Зона № 1

Обозначение характерных точек границ	Существующие координаты, м		Уточненные координаты, м		Метод определения координат	Средняя квадратическая погрешность определения координат характерной точки (M _t), м	Формулы, примененные для расчета средней квадратической погрешности определения координат характерной точки (M _t), м
	X	Y	X	Y			
1	2	3	4	5	6	7	8
н4У	—	—	630134,33	1198802,20	Метод спутниковых геодезических измерений (определений)	0,10	$M_t = \text{SQRT}(M_1^2 + M_2^2) = \text{SQRT}(0,6^2 + 0,08^2) = 0,1 \text{ м}$
19	630139,73	1198819,55	—	—	—	0,10	—
20	630116,54	1198825,72	—	—	—	0,10	—
21	630112,95	1198826,69	—	—	—	0,10	—
22	630111,40	1198827,11	—	—	—	0,10	—
23	630097,82	1198830,79	—	—	—	0,10	—
25	630093,41	1198813,78	—	—	—	0,10	—
н4У	—	—	630134,33	1198802,20	Метод спутниковых геодезических измерений (определений)	0,10	$M_t = \text{SQRT}(M_1^2 + M_2^2) = \text{SQRT}(0,6^2 + 0,08^2) = 0,1 \text{ м}$

2. Сведения о частях границ уточняемого земельного участка с кадастровым номером 02:57:020812:13

Обозначение части границ		Горизонтальное проложение (S), м	Описание прохождения части границ	Отметка о наличии земельного спора о местоположении границ земельного участка
от т.	до т.			
1	2	3	4	5
н4У	19	18,17	—	—
19	20	24,00	—	—

КАРТА-ПЛАН ТЕРРИТОРИИ

Сведения об уточняемых земельных участках, необходимые для исправления реестровых ошибок
в сведениях о местоположении их границ

20	21	3,72	—	—
21	22	1,61	—	—
22	23	14,07	—	—
23	25	17,57	—	—
25	н4У	42,53	—	—

3. Характеристики уточняемого земельного участка с кадастровым номером 02:57:020812:13

№ п/п	Наименование характеристик земельного участка	Значение характеристики
1	2	3
1	Площадь земельного участка ± величина погрешности определения площади ($P \pm \Delta P$), м ²	766±10
2	Формула, примененная для расчета предельной допустимой погрешности определения площади земельного участка (ΔP), м ²	$\Delta P = 3,5 \cdot M_t \cdot \sqrt{P_{\text{док}}} = 3,5 \cdot 0,10 \cdot \sqrt{756} = 10$
3	Иные сведения	—

1. Сведения о характерных точках границы уточняемого земельного участка с кадастровым номером 02:57:020812:14

Зона № 1

Обозначение характерных точек границ	Существующие координаты, м		Уточненные координаты, м		Метод определения координат	Средняя квадратическая погрешность определения координат характерной точки (M_t), м	Формулы, примененные для расчета средней квадратической погрешности определения координат характерной точки (M_t), м
	X	Y	X	Y			
1	2	3	4	5	6	7	8
28	630127,95	1198781,77	—	—	—	0,10	—
н4У	—	—	630134,33	1198802,20	Метод спутниковых геодезических измерений (определений)	0,10	$M_t = \text{SQRT}(M1^2 + M2^2) = \text{SQRT}(0,6^2 + 0,08^2) = 0,1 \text{ м}$
26	630093,41	1198813,77	—	—	—	0,10	—
27	630088,12	1198794,04	—	—	—	0,10	—
28	630127,95	1198781,77	—	—	—	0,10	—

КАРТА-ПЛАН ТЕРРИТОРИИ

Сведения об уточняемых земельных участках, необходимые для исправления реестровых ошибок
в сведениях о местоположении их границ

2. Сведения о частях границ уточняемого земельного участка с кадастровым номером 02:57:020812:14

Обозначение части границ		Горизонтальное проложение (S), м	Описание прохождения части границ	Отметка о наличии земельного спора о местоположении границ земельного участка
от т.	до т.			
1	2	3	4	5
28	н4У	21,40	—	—
н4У	26	42,52	—	—
26	27	20,43	—	—
27	28	41,68	—	—

3. Характеристики уточняемого земельного участка с кадастровым номером 02:57:020812:14

№ п/п	Наименование характеристик земельного участка	Значение характеристики
1	2	3
1	Площадь земельного участка ± величина погрешности определения площади ($P \pm \Delta P$), м ²	880±10
2	Формула, примененная для расчета предельной допустимой погрешности определения площади земельного участка (ΔP), м ²	$\Delta P = 3,5 \cdot M_t \cdot \sqrt{P_{\text{док}}} = 3,5 \cdot 0,10 \cdot \sqrt{882} = 10$
3	Иные сведения	—

1. Сведения о характерных точках границы уточняемого земельного участка с кадастровым номером 02:57:020812:15

Зона № 1

Обозначение характерных точек границ	Существующие координаты, м		Уточненные координаты, м		Метод определения координат	Средняя квадратическая погрешность определения координат характерной точки (M_t), м	Формулы, примененные для расчета средней квадратической погрешности определения координат характерной точки (M_t), м
	X	Y	X	Y			
1	2	3	4	5	6	7	8
29	630122,81	1198764,71	—	—	—	0,10	—
28	630127,95	1198781,77	—	—	—	0,10	—
27	630088,12	1198794,04	—	—	—	0,10	—
н5У	—	—	630083,34	1198776,47	Метод спутниковых геодезических измерений	0,10	$M_t = \text{SQRT}(M1^2 + M2^2) = \text{SQRT}(0,6^2 + 0,08^2) = 0,1 \text{ м}$

КАРТА-ПЛАН ТЕРРИТОРИИ

Сведения об уточняемых земельных участках, необходимые для исправления реестровых ошибок
в сведениях о местоположении их границ

					(определений)		
29	630122,81	1198764,71	—	—	—	0,10	—

2. Сведения о частях границ уточняемого земельного участка с кадастровым номером 02:57:020812:15

Обозначение части границ		Горизонтальное проложение (S), м	Описание прохождения части границ	Отметка о наличии земельного спора о местоположении границ земельного участка
от т.	до т.			
1	2	3	4	5
29	28	17,82	—	—
28	27	41,68	—	—
27	н5У	18,21	—	—
н5У	29	41,18	—	—

3. Характеристики уточняемого земельного участка с кадастровым номером 02:57:020812:15

№ п/п	Наименование характеристик земельного участка	Значение характеристики
1	2	3
1	Площадь земельного участка ± величина погрешности определения площади (P ± ΔP), м ²	746±10
2	Формула, примененная для расчета предельной допустимой погрешности определения площади земельного участка (ΔP), м ²	$\Delta P = 3,5 \cdot M_t \cdot \sqrt{P_{\text{ДОК}}} = 3,5 \cdot 0,10 \cdot \sqrt{753} = 10$
3	Иные сведения	—

1. Сведения о характерных точках границы уточняемого земельного участка с кадастровым номером 02:57:020812:16

Зона № 1

Обозначение характерных точек границ	Существующие координаты, м		Уточненные координаты, м		Метод определения координат	Средняя квадратическая погрешность определения координат характерной точки (M _t), м	Формулы, примененные для расчета средней квадратической погрешности определения координат характерной точки (M _t), м
	X	Y	X	Y			
1	2	3	4	5	6	7	8
32	630117,60	1198746,12	—	—	—	0,10	—
31	630121,40	1198758,89	—	—	—	0,10	—
29	630122,81	1198764,71	—	—	—	0,10	—

КАРТА-ПЛАН ТЕРРИТОРИИ

Сведения об уточняемых земельных участках, необходимые для исправления реестровых ошибок
в сведениях о местоположении их границ

н5У	—	—	630083,34	1198776,47	Метод спутниковых геодезических измерений (определений)	0,10	$M_t = \text{SQRT}(M_1^2 + M_2^2) = \text{SQRT}(0,6^2 + 0,08^2) = 0,1 \text{ м}$
33	630078,29	1198758,03	—	—	—	0,10	—
32	630117,60	1198746,12	—	—	—	0,10	—

2. Сведения о частях границ уточняемого земельного участка с кадастровым номером 02:57:020812:16

Обозначение части границ		Горизонтальное проложение (S), м	Описание прохождения части границ	Отметка о наличии земельного спора о местоположении границ земельного участка
от т.	до т.			
1	2	3	4	5
32	31	13,32	—	—
31	29	5,99	—	—
29	н5У	41,18	—	—
н5У	33	19,12	—	—
33	32	41,07	—	—

3. Характеристики уточняемого земельного участка с кадастровым номером 02:57:020812:16

№ п/п	Наименование характеристик земельного участка	Значение характеристики
1	2	3
1	Площадь земельного участка ± величина погрешности определения площади ($P \pm \Delta P$), м ²	792±10
2	Формула, примененная для расчета предельной допустимой погрешности определения площади земельного участка (ΔP), м ²	$\Delta P = 3,5 \cdot M_t \cdot \sqrt{P_{\text{ДОК}}} = 3,5 \cdot 0,10 \cdot \sqrt{785} = 10$
3	Иные сведения	—

1. Сведения о характерных точках границы уточняемого земельного участка с кадастровым номером 02:57:020812:17

Зона № 1

Обозначение характерных точек границ	Существующие координаты, м		Уточненные координаты, м		Метод определения координат	Средняя квадратическая погрешность определения координат характерной точки (M_t), м	Формулы, примененные для расчета средней квадратической погрешности определения координат характерной точки (M_t), м
	X	Y	X	Y			

КАРТА-ПЛАН ТЕРРИТОРИИ

Сведения об уточняемых земельных участках, необходимые для исправления реестровых ошибок
в сведениях о местоположении их границ

1	2	3	4	5	6	7	8
н6У	—	—	630112,90	1198727,78	Метод спутниковых геодезических измерений (определений)	0,10	$M_t = \sqrt{M_1^2 + M_2^2} = \sqrt{0,6^2 + 0,08^2} = 0,1 \text{ м}$
36	630115,05	1198736,24	—	—	—	0,10	—
32	630117,60	1198746,12	—	—	—	0,10	—
33	630078,29	1198758,03	—	—	—	0,10	—
34	630072,61	1198738,57	—	—	—	0,10	—
н6У	—	—	630112,90	1198727,78	Метод спутниковых геодезических измерений (определений)	0,10	$M_t = \sqrt{M_1^2 + M_2^2} = \sqrt{0,6^2 + 0,08^2} = 0,1 \text{ м}$

2. Сведения о частях границ уточняемого земельного участка с кадастровым номером 02:57:020812:17

Обозначение части границ		Горизонтальное проложение (S), м	Описание прохождения части границ	Отметка о наличии земельного спора о местоположении границ земельного участка
от т.	до т.			
1	2	3	4	5
н6У	36	8,73	—	—
36	32	10,20	—	—
32	33	41,07	—	—
33	34	20,27	—	—
34	н6У	41,71	—	—

3. Характеристики уточняемого земельного участка с кадастровым номером 02:57:020812:17

№ п/п	Наименование характеристик земельного участка	Значение характеристики
1	2	3
1	Площадь земельного участка ± величина погрешности определения площади ($P \pm \Delta P$), м ²	811±10
2	Формула, примененная для расчета предельной допустимой погрешности определения площади земельного участка (ΔP), м ²	$\Delta P = 3,5 \cdot M_t \cdot \sqrt{P_{\text{ДОК}}} = 3,5 \cdot 0,10 \cdot \sqrt{817} = 10$
3	Иные сведения	—

1. Сведения о характерных точках границы уточняемого земельного участка с кадастровым номером 02:57:020812:18

Зона № 1

КАРТА-ПЛАН ТЕРРИТОРИИ

Сведения об уточняемых земельных участках, необходимые для исправления реестровых ошибок
в сведениях о местоположении их границ

Обозначение характерных точек границ	Существующие координаты, м		Уточненные координаты, м		Метод определения координат	Средняя квадратическая погрешность определения координат характерной точки (M _t), м	Формулы, примененные для расчета средней квадратической погрешности определения координат характерной точки (M _t), м
	X	Y	X	Y			
1	2	3	4	5	6	7	8
н7У	—	—	630107,50	1198708,35	Метод спутниковых геодезических измерений (определений)	0,10	$M_t = \text{SQRT}(M_1^2 + M_2^2) = \text{SQRT}(0,6^2 + 0,08^2) = 0,1 \text{ м}$
н6У	—	—	630112,90	1198727,78	Метод спутниковых геодезических измерений (определений)	0,10	$M_t = \text{SQRT}(M_1^2 + M_2^2) = \text{SQRT}(0,6^2 + 0,08^2) = 0,1 \text{ м}$
34	630072,61	1198738,57	—	—	—	0,10	—
38	630067,42	1198719,96	—	—	—	0,10	—
н7У	—	—	630107,50	1198708,35	Метод спутниковых геодезических измерений (определений)	0,10	$M_t = \text{SQRT}(M_1^2 + M_2^2) = \text{SQRT}(0,6^2 + 0,08^2) = 0,1 \text{ м}$

2. Сведения о частях границ уточняемого земельного участка с кадастровым номером 02:57:020812:18

Обозначение части границ		Горизонтальное положение (S), м	Описание прохождения части границ	Отметка о наличии земельного спора о местоположении границ земельного участка
от т.	до т.			
1	2	3	4	5
н7У	н6У	20,17	—	—
н6У	34	41,71	—	—
34	38	19,32	—	—
38	н7У	41,73	—	—

КАРТА-ПЛАН ТЕРРИТОРИИ

Сведения об уточняемых земельных участках, необходимые для исправления реестровых ошибок
в сведениях о местоположении их границ

3. Характеристики уточняемого земельного участка с кадастровым номером 02:57:020812:18

№ п/п	Наименование характеристик земельного участка	Значение характеристики
1	2	3
1	Площадь земельного участка ± величина погрешности определения площади ($P \pm \Delta P$), м ²	824±10
2	Формула, примененная для расчета предельной допустимой погрешности определения площади земельного участка (ΔP), м ²	$\Delta P = 3,5 \cdot M_t \cdot \sqrt{P_{\text{ДОК}}} = 3,5 \cdot 0,10 \cdot \sqrt{794} = 10$
3	Иные сведения	—

1. Сведения о характерных точках границы уточняемого земельного участка с кадастровым номером 02:57:020812:19

Зона № 1

Обозначение характерных точек границ	Существующие координаты, м		Уточненные координаты, м		Метод определения координат	Средняя квадратическая погрешность определения координат характерной точки (M_t), м	Формулы, примененные для расчета средней квадратической погрешности определения координат характерной точки (M_t), м
	X	Y	X	Y			
1	2	3	4	5	6	7	8
41	630102,51	1198691,20	—	—	—	0,10	—
н7У	—	—	630107,50	1198708,35	Метод спутниковых геодезических измерений (определений)	0,10	$M_t = \text{SQRT}(M1^2 + M2^2) = \text{SQRT}(0,6^2 + 0,08^2) = 0,1 \text{ м}$
38	630067,42	1198719,96	—	—	—	0,10	—
40	630062,10	1198701,10	—	—	—	0,10	—
41	630102,51	1198691,20	—	—	—	0,10	—

2. Сведения о частях границ уточняемого земельного участка с кадастровым номером 02:57:020812:19

Обозначение части границ		Горизонтальное проложение (S), м	Описание прохождения части границ	Отметка о наличии земельного спора о местоположении границ земельного участка
от т.	до т.			
1	2	3	4	5
41	н7У	17,86	—	—
н7У	38	41,73	—	—

КАРТА-ПЛАН ТЕРРИТОРИИ

Сведения об уточняемых земельных участках, необходимые для исправления реестровых ошибок
в сведениях о местоположении их границ

38	40	19,60	—	—
40	41	41,61	—	—

3. Характеристики уточняемого земельного участка с кадастровым номером 02:57:020812:19

№ п/п	Наименование характеристик земельного участка	Значение характеристики
1	2	3
1	Площадь земельного участка ± величина погрешности определения площади ($P \pm \Delta P$), м ²	780±10
2	Формула, примененная для расчета предельной допустимой погрешности определения площади земельного участка (ΔP), м ²	$\Delta P = 3,5 \cdot M_t \cdot \sqrt{P_{\text{ДОК}}} = 3,5 \cdot 0,10 \cdot \sqrt{810} = 10$
3	Иные сведения	—

1. Сведения о характерных точках границы уточняемого земельного участка с кадастровым номером 02:57:020812:20

Зона № 1

Обозначение характерных точек границ	Существующие координаты, м		Уточненные координаты, м		Метод определения координат	Средняя квадратическая погрешность определения координат характерной точки (M_t), м	Формулы, примененные для расчета средней квадратической погрешности определения координат характерной точки (M_t), м
	X	Y	X	Y			
1	2	3	4	5	6	7	8
49	630094,56	1198671,10	—	—	—	0,10	—
41	—	—	630102,51	1198691,20	—	0,10	—
40	630062,10	1198701,10	—	—	—	0,10	—
46	630057,30	1198681,74	—	—	—	0,10	—
47	630066,64	1198679,07	—	—	—	0,10	—
48	630093,99	1198671,23	—	—	—	0,10	—
49	630094,56	1198671,10	—	—	—	0,10	—

2. Сведения о частях границ уточняемого земельного участка с кадастровым номером 02:57:020812:20

Обозначение части границ		Горизонтальное проложение (S), м	Описание прохождения части границ	Отметка о наличии земельного спора о местоположении границ земельного участка
от т.	до т.			

КАРТА-ПЛАН ТЕРРИТОРИИ

Сведения об уточняемых земельных участках, необходимые для исправления реестровых ошибок
в сведениях о местоположении их границ

1	2	3	4	5
49	41	21,62	—	—
41	40	41,61	—	—
40	46	19,95	—	—
46	47	9,71	—	—
47	48	28,45	—	—
48	49	0,58	—	—

3. Характеристики уточняемого земельного участка с кадастровым номером 02:57:020812:20

№ п/п	Наименование характеристик земельного участка	Значение характеристики
1	2	3
1	Площадь земельного участка ± величина погрешности определения площади ($P \pm \Delta P$), м ²	832±10
2	Формула, примененная для расчета предельной допустимой погрешности определения площади земельного участка (ΔP), м ²	$\Delta P = 3,5 \cdot M_t \cdot \sqrt{P_{\text{ДОК}}} = 3,5 \cdot 0,10 \cdot \sqrt{819} = 10$
3	Иные сведения	—

1. Сведения о характерных точках границы уточняемого земельного участка с кадастровым номером 02:57:020812:23

Зона № 1

Обозначение характерных точек границ	Существующие координаты, м		Уточненные координаты, м		Метод определения координат	Средняя квадратическая погрешность определения координат характерной точки (M_t), м	Формулы, примененные для расчета средней квадратической погрешности определения координат характерной точки (M_t), м
	X	Y	X	Y			
1	2	3	4	5	6	7	8
58	630107,11	1198647,33	—	—	—	0,10	—
n10У	—	—	630120,14	1198687,00	Метод спутниковых геодезических измерений (определений)	0,10	$M_t = \text{SQRT}(M1^2+M2^2) = \text{SQRT}(0,6^2+0,08^2) = 0,1 \text{ м}$
41	630102,51	1198691,20	—	—	—	0,10	—
49	630094,56	1198671,10	—	—	—	0,10	—

КАРТА-ПЛАН ТЕРРИТОРИИ

Сведения об уточняемых земельных участках, необходимые для исправления реестровых ошибок
в сведениях о местоположении их границ

48	630093,99	1198671,23	—	—	—	0,10	—
59	630088,42	1198652,50	—	—	—	0,10	—
58	630107,11	1198647,33	—	—	—	0,10	—

2. Сведения о частях границ уточняемого земельного участка с кадастровым номером 02:57:020812:23

Обозначение части границ		Горизонтальное проложение (S), м	Описание прохождения части границ	Отметка о наличии земельного спора о местоположении границ земельного участка
от т.	до т.			
1	2	3	4	5
58	н10У	41,76	—	—
н10У	41	18,12	—	—
41	49	21,62	—	—
49	48	0,58	—	—
48	59	19,54	—	—
59	58	19,39	—	—

3. Характеристики уточняемого земельного участка с кадастровым номером 02:57:020812:23

№ п/п	Наименование характеристик земельного участка	Значение характеристики
1	2	3
1	Площадь земельного участка ± величина погрешности определения площади ($P \pm \Delta P$), м ²	793±10
2	Формула, примененная для расчета предельной допустимой погрешности определения площади земельного участка (ΔP), м ²	$\Delta P = 3,5 \cdot M_t \cdot \sqrt{P_{\text{док}}} = 3,5 \cdot 0,10 \cdot \sqrt{795} = 10$
3	Иные сведения	—

1. Сведения о характерных точках границы уточняемого земельного участка с кадастровым номером 02:57:020812:24

Зона № 1

Обозначение характерных точек границ	Существующие координаты, м		Уточненные координаты, м		Метод определения координат	Средняя квадратическая погрешность определения координат характерной точки (M_t), м	Формулы, примененные для расчета средней квадратической погрешности определения координат характерной точки (M_t), м
	X	Y	X	Y			
1	2	3	4	5	6	7	8

КАРТА-ПЛАН ТЕРРИТОРИИ

Сведения об уточняемых земельных участках, необходимые для исправления реестровых ошибок
в сведениях о местоположении их границ

61	630127,06	1198641,55	—	—	—	0,10	—
62	630139,14	1198680,54	—	—	—	0,10	—
н10У	—	—	630120,14	1198687,00	Метод спутниковых геодезических измерений (определений)	0,10	$M_t = \text{SQRT}(M_1^2 + M_2^2) = \text{SQRT}(0,6^2 + 0,08^2) = 0,1 \text{ м}$
58	630107,11	1198647,33	—	—	—	0,10	—
61	630127,06	1198641,55	—	—	—	0,10	—

2. Сведения о частях границ уточняемого земельного участка с кадастровым номером 02:57:020812:24

Обозначение части границ		Горизонтальное проложение (S), м	Описание прохождения части границ	Отметка о наличии земельного спора о местоположении границ земельного участка
от т.	до т.			
1	2	3	4	5
61	62	40,82	—	—
62	н10У	20,07	—	—
н10У	58	41,76	—	—
58	61	20,77	—	—

3. Характеристики уточняемого земельного участка с кадастровым номером 02:57:020812:24

№ п/п	Наименование характеристик земельного участка	Значение характеристики
1	2	3
1	Площадь земельного участка ± величина погрешности определения площади ($P \pm \Delta P$), м ²	843±10
2	Формула, примененная для расчета предельной допустимой погрешности определения площади земельного участка (ΔP), м ²	$\Delta P = 3,5 \cdot M_t \cdot \sqrt{P_{\text{ДОК}}} = 3,5 \cdot 0,10 \cdot \sqrt{855} = 10$
3	Иные сведения	—

1. Сведения о характерных точках границы уточняемого земельного участка с кадастровым номером 02:57:020812:28

Зона № 1

КАРТА-ПЛАН ТЕРРИТОРИИ

Сведения об уточняемых земельных участках, необходимые для исправления реестровых ошибок
в сведениях о местоположении их границ

Обозначение характерных точек границ	Существующие координаты, м		Уточненные координаты, м		Метод определения координат	Средняя квадратическая погрешность определения координат характерной точки (M _t), м	Формулы, примененные для расчета средней квадратической погрешности определения координат характерной точки (M _t), м
	X	Y	X	Y			
1	2	3	4	5	6	7	8
н11У	—	—	630229,61	1198632,25	Метод спутниковых геодезических измерений (определений)	0,10	$M_t = \text{SQRT}(M_1^2 + M_2^2) = \text{SQRT}(0,6^2 + 0,08^2) = 0,1 \text{ м}$
71	630232,95	1198643,27	—	—	—	0,10	—
72	630198,34	1198652,65	—	—	—	0,10	—
73	630194,89	1198641,54	—	—	—	0,10	—
74	630212,14	1198636,92	—	—	—	0,10	—
н11У	—	—	630229,61	1198632,25	Метод спутниковых геодезических измерений (определений)	0,10	$M_t = \text{SQRT}(M_1^2 + M_2^2) = \text{SQRT}(0,6^2 + 0,08^2) = 0,1 \text{ м}$

2. Сведения о частях границ уточняемого земельного участка с кадастровым номером 02:57:020812:28

Обозначение части границ		Горизонтальное проложение (S), м	Описание прохождения части границ	Отметка о наличии земельного спора о местоположении границ земельного участка
от т.	до т.			
1	2	3	4	5
н11У	71	11,52	—	—
71	72	35,86	—	—
72	73	11,63	—	—
73	74	17,86	—	—
74	н11У	18,08	—	—

3. Характеристики уточняемого земельного участка с кадастровым номером 02:57:020812:28

№ п/п	Наименование характеристик земельного участка	Значение характеристики
1	2	3

КАРТА-ПЛАН ТЕРРИТОРИИ

Сведения об уточняемых земельных участках, необходимые для исправления реестровых ошибок
в сведениях о местоположении их границ

1	2	3
1	Площадь земельного участка ± величина погрешности определения площади ($P \pm \Delta P$), м ²	415±7
2	Формула, примененная для расчета предельной допустимой погрешности определения площади земельного участка (ΔP), м ²	$\Delta P = 3,5 \cdot M_t \cdot \sqrt{P_{\text{доп}}} = 3,5 \cdot 0,10 \cdot \sqrt{414} = 7$
3	Иные сведения	—

1. Сведения о характерных точках границы уточняемого земельного участка с кадастровым номером 02:57:020812:30

Зона № 1

Обозначение характерных точек границ	Существующие координаты, м		Уточненные координаты, м		Метод определения координат	Средняя квадратическая погрешность определения координат характерной точки (M_t), м	Формулы, примененные для расчета средней квадратической погрешности определения координат характерной точки (M_t), м
	X	Y	X	Y			
1	2	3	4	5	6	7	8
76	630235,58	1198652,73	—	—	—	0,10	—
н12У	—	—	630238,42	1198662,49	Метод спутниковых геодезических измерений (определений)	0,10	$M_t = \text{SQRT}(M1^2+M2^2) =$ $\text{SQRT}(0,6^2+0,08^2) = 0,1 \text{ м}$
81	630203,92	1198670,89	—	—	—	0,10	—
77	630201,37	1198662,57	—	—	—	0,10	—
76	630235,58	1198652,73	—	—	—	0,10	—

2. Сведения о частях границ уточняемого земельного участка с кадастровым номером 02:57:020812:30

Обозначение части границ		Горизонтальное проложение (S), м	Описание прохождения части границ	Отметка о наличии земельного спора о местоположении границ земельного участка
от т.	до т.			
1	2	3	4	5
76	н12У	10,16	—	—
н12У	81	35,51	—	—
81	77	8,70	—	—
77	76	35,60	—	—

КАРТА-ПЛАН ТЕРРИТОРИИ

Сведения об уточняемых земельных участках, необходимые для исправления реестровых ошибок
в сведениях о местоположении их границ

3. Характеристики уточняемого земельного участка с кадастровым номером 02:57:020812:30

№ п/п	Наименование характеристик земельного участка	Значение характеристики
1	2	3
1	Площадь земельного участка ± величина погрешности определения площади ($P \pm \Delta P$), м ²	335±6
2	Формула, примененная для расчета предельной допустимой погрешности определения площади земельного участка (ΔP), м ²	$\Delta P = 3,5 \cdot M_t \cdot \sqrt{P_{\text{ДОК}}} = 3,5 \cdot 0,10 \cdot \sqrt{330} = 6$
3	Иные сведения	—

1. Сведения о характерных точках границы уточняемого земельного участка с кадастровым номером 02:57:020812:31

Зона № 1

Обозначение характерных точек границ	Существующие координаты, м		Уточненные координаты, м		Метод определения координат	Средняя квадратическая погрешность определения координат характерной точки (M_t), м	Формулы, примененные для расчета средней квадратической погрешности определения координат характерной точки (M_t), м
	X	Y	X	Y			
1	2	3	4	5	6	7	8
н12У	—	—	630238,42	1198662,49	Метод спутниковых геодезических измерений (определений)	0,10	$M_t = \text{SQRT}(M1^2+M2^2) = \text{SQRT}(0,6^2+0,08^2) = 0,1 \text{ м}$
82	630241,64	1198673,44	—	—	—	0,10	—
н13У	—	—	630224,05	1198678,13	Метод спутниковых геодезических измерений (определений)	0,10	$M_t = \text{SQRT}(M1^2+M2^2) = \text{SQRT}(0,6^2+0,08^2) = 0,1 \text{ м}$
85	630212,86	1198681,07	—	—	—	0,10	—
86	630207,51	1198682,90	—	—	—	0,10	—
88	630205,24	1198674,57	—	—	—	0,10	—
81	630203,92	1198670,89	—	—	—	0,10	—
н12У	—	—	630238,42	1198662,49	Метод спутниковых	0,10	$M_t = \text{SQRT}(M1^2+M2^2) =$

КАРТА-ПЛАН ТЕРРИТОРИИ

Сведения об уточняемых земельных участках, необходимые для исправления реестровых ошибок
в сведениях о местоположении их границ

82	630241,64	1198673,44	—	—	—	0,10	—
н14У	—	—	630247,32	1198691,54	Метод спутниковых геодезических измерений (определений)	0,10	$M_t = \text{SQRT}(M_1^2 + M_2^2) = \text{SQRT}(0,6^2 + 0,08^2) = 0,1 \text{ м}$
90	630229,64	1198696,60	—	—	—	0,10	—
н13У	—	—	630224,05	1198678,13	Метод спутниковых геодезических измерений (определений)	0,10	$M_t = \text{SQRT}(M_1^2 + M_2^2) = \text{SQRT}(0,6^2 + 0,08^2) = 0,1 \text{ м}$
82	630241,64	1198673,44	—	—	—	0,10	—

2. Сведения о частях границ уточняемого земельного участка с кадастровым номером 02:57:020812:32

Обозначение части границ		Горизонтальное проложение (S), м	Описание прохождения части границ	Отметка о наличии земельного спора о местоположении границ земельного участка
от т.	до т.			
1	2	3	4	5
82	н14У	18,97	—	—
н14У	90	18,39	—	—
90	н13У	19,30	—	—
н13У	82	18,20	—	—

3. Характеристики уточняемого земельного участка с кадастровым номером 02:57:020812:32

№ п/п	Наименование характеристик земельного участка	Значение характеристики
1	2	3
1	Площадь земельного участка ± величина погрешности определения площади ($P \pm \Delta P$), м ²	350±6
2	Формула, примененная для расчета предельной допустимой погрешности определения площади земельного участка (ΔP), м ²	$\Delta P = 3,5 \cdot M_t \cdot \sqrt{P_{\text{док}}} = 3,5 \cdot 0,10 \cdot \sqrt{343} = 6$
3	Иные сведения	—

1. Сведения о характерных точках границы уточняемого земельного участка с кадастровым номером 02:57:020812:33

Зона № 1

КАРТА-ПЛАН ТЕРРИТОРИИ

Сведения об уточняемых земельных участках, необходимые для исправления реестровых ошибок
в сведениях о местоположении их границ

Обозначение характерных точек границ	Существующие координаты, м		Уточненные координаты, м		Метод определения координат	Средняя квадратическая погрешность определения координат характерной точки (M _t), м	Формулы, примененные для расчета средней квадратической погрешности определения координат характерной точки (M _t), м
	X	Y	X	Y			
1	2	3	4	5	6	7	8
н13У	—	—	630224,05	1198678,13	Метод спутниковых геодезических измерений (определений)	0,10	$M_t = \text{SQRT}(M_1^2 + M_2^2) = \text{SQRT}(0,6^2 + 0,08^2) = 0,1 \text{ м}$
90	630229,64	1198696,60	—	—	—	0,10	—
91	630211,42	1198701,96	—	—	—	0,10	—
86	630207,51	1198682,90	—	—	—	0,10	—
85	630212,86	1198681,07	—	—	—	0,10	—
н13У	—	—	630224,05	1198678,13	Метод спутниковых геодезических измерений (определений)	0,10	$M_t = \text{SQRT}(M_1^2 + M_2^2) = \text{SQRT}(0,6^2 + 0,08^2) = 0,1 \text{ м}$

2. Сведения о частях границ уточняемого земельного участка с кадастровым номером 02:57:020812:33

Обозначение части границ		Горизонтальное проложение (S), м	Описание прохождения части границ	Отметка о наличии земельного спора о местоположении границ земельного участка
от т.	до т.			
1	2	3	4	5
н13У	90	19,30	—	—
90	91	18,99	—	—
91	86	19,46	—	—
86	85	5,65	—	—
85	н13У	11,57	—	—

3. Характеристики уточняемого земельного участка с кадастровым номером 02:57:020812:33

№ п/п	Наименование характеристик земельного участка	Значение характеристики
1	2	3

КАРТА-ПЛАН ТЕРРИТОРИИ

Сведения об уточняемых земельных участках, необходимые для исправления реестровых ошибок
в сведениях о местоположении их границ

1	2	3
1	Площадь земельного участка ± величина погрешности определения площади ($P \pm \Delta P$), м ²	353±7
2	Формула, примененная для расчета предельной допустимой погрешности определения площади земельного участка (ΔP), м ²	$\Delta P = 3,5 \cdot M_t \cdot \sqrt{P_{\text{доп}}} = 3,5 \cdot 0,10 \cdot \sqrt{348} = 7$
3	Иные сведения	—

1. Сведения о характерных точках границы уточняемого земельного участка с кадастровым номером 02:57:020812:34

Зона № 1

Обозначение характерных точек границ	Существующие координаты, м		Уточненные координаты, м		Метод определения координат	Средняя квадратическая погрешность определения координат характерной точки (M_t), м	Формулы, примененные для расчета средней квадратической погрешности определения координат характерной точки (M_t), м
	X	Y	X	Y			
1	2	3	4	5	6	7	8
88	630205,24	1198674,57	—	—	—	0,10	—
86	630207,51	1198682,90	—	—	—	0,10	—
91	630211,42	1198701,96	—	—	—	0,10	—
97	630210,66	1198702,08	—	—	—	0,10	—
96	630210,64	1198702,68	—	—	—	0,10	—
95	630208,28	1198703,30	—	—	—	0,10	—
94	630208,00	1198702,96	—	—	—	0,10	—
93	630190,01	1198707,77	—	—	—	0,10	—
92	630182,11	1198681,45	—	—	—	0,10	—
88	630205,24	1198674,57	—	—	—	0,10	—

2. Сведения о частях границ уточняемого земельного участка с кадастровым номером 02:57:020812:34

Обозначение части границ		Горизонтальное проложение (S), м	Описание прохождения части границ	Отметка о наличии земельного спора о местоположении границ земельного участка
от т.	до т.			
1	2	3	4	5
88	86	8,63	—	—
86	91	19,46	—	—

КАРТА-ПЛАН ТЕРРИТОРИИ

Сведения об уточняемых земельных участках, необходимые для исправления реестровых ошибок
в сведениях о местоположении их границ

91	97	0,77	—	—
97	96	0,60	—	—
96	95	2,44	—	—
95	94	0,44	—	—
94	93	18,62	—	—
93	92	27,48	—	—
92	88	24,13	—	—

3. Характеристики уточняемого земельного участка с кадастровым номером 02:57:020812:34

№ п/п	Наименование характеристик земельного участка	Значение характеристики
1	2	3
1	Площадь земельного участка ± величина погрешности определения площади ($P \pm \Delta P$), м ²	650±9
2	Формула, примененная для расчета предельной допустимой погрешности определения площади земельного участка (ΔP), м ²	$\Delta P = 3,5 \cdot M_t \cdot \sqrt{P_{\text{ДОК}}} = 3,5 \cdot 0,10 \cdot \sqrt{647} = 9$
3	Иные сведения	—

1. Сведения о характерных точках границы уточняемого земельного участка с кадастровым номером 02:57:020812:36

Зона № 1

Обозначение характерных точек границ	Существующие координаты, м		Уточненные координаты, м		Метод определения координат	Средняя квадратическая погрешность определения координат характерной точки (M_t), м	Формулы, примененные для расчета средней квадратической погрешности определения координат характерной точки (M_t), м
	X	Y	X	Y			
1	2	3	4	5	6	7	8
63	630159,46	1198674,55	—	—	—	0,10	—
99	630166,26	1198700,25	—	—	—	0,10	—
98	630170,99	1198714,13	—	—	—	0,10	—
н15У	—	—	630152,47	1198718,71	Метод спутниковых геодезических измерений (определений)	0,10	$M_t = \text{SQRT}(M1^2 + M2^2) = \text{SQRT}(0,6^2 + 0,08^2) = 0,1 \text{ м}$

КАРТА-ПЛАН ТЕРРИТОРИИ

Сведения об уточняемых земельных участках, необходимые для исправления реестровых ошибок
в сведениях о местоположении их границ

н16У	—	—	630150,61	1198712,91	Метод спутниковых геодезических измерений (определений)	0,10	$M_t = \text{SQRT}(M_1^2 + M_2^2) = \text{SQRT}(0,6^2 + 0,08^2) = 0,1 \text{ м}$
100	630148,87	1198712,82	—	—	—	0,10	—
62	630139,14	1198680,54	—	—	—	0,10	—
63	630159,46	1198674,55	—	—	—	0,10	—

2. Сведения о частях границ уточняемого земельного участка с кадастровым номером 02:57:020812:36

Обозначение части границ		Горизонтальное проложение (S), м	Описание прохождения части границ	Отметка о наличии земельного спора о местоположении границ земельного участка
от т.	до т.			
1	2	3	4	5
63	99	26,58	—	—
99	98	14,66	—	—
98	н15У	19,08	—	—
н15У	н16У	6,09	—	—
н16У	100	1,74	—	—
100	62	33,71	—	—
62	63	21,18	—	—

3. Характеристики уточняемого земельного участка с кадастровым номером 02:57:020812:36

№ п/п	Наименование характеристик земельного участка	Значение характеристики
1	2	3
1	Площадь земельного участка ± величина погрешности определения площади ($P \pm \Delta P$), м ²	832±10
2	Формула, примененная для расчета предельной допустимой погрешности определения площади земельного участка (ΔP), м ²	$\Delta P = 3,5 \cdot M_t \cdot \sqrt{P_{\text{док}}} = 3,5 \cdot 0,10 \cdot \sqrt{832} = 10$
3	Иные сведения	—

1. Сведения о характерных точках границы уточняемого земельного участка с кадастровым номером 02:57:020812:37

Зона № 1

КАРТА-ПЛАН ТЕРРИТОРИИ

Сведения об уточняемых земельных участках, необходимые для исправления реестровых ошибок
в сведениях о местоположении их границ

Обозначение характерных точек границ	Существующие координаты, м		Уточненные координаты, м		Метод определения координат	Средняя квадратическая погрешность определения координат характерной точки (M _t), м	Формулы, примененные для расчета средней квадратической погрешности определения координат характерной точки (M _t), м
	X	Y	X	Y			
1	2	3	4	5	6	7	8
62	630139,14	1198680,54	—	—	—	0,10	—
100	630148,87	1198712,82	—	—	—	0,10	—
н16У	—	—	630150,61	1198712,91	Метод спутниковых геодезических измерений (определений)	0,10	$M_t = \text{SQRT}(M_1^2 + M_2^2) = \text{SQRT}(0,6^2 + 0,08^2) = 0,1 \text{ м}$
н15У	—	—	630152,47	1198718,71	Метод спутниковых геодезических измерений (определений)	0,10	$M_t = \text{SQRT}(M_1^2 + M_2^2) = \text{SQRT}(0,6^2 + 0,08^2) = 0,1 \text{ м}$
104	630149,23	1198720,10	—	—	—	0,10	—
105	630137,20	1198724,08	—	—	—	0,10	—
106	630132,92	1198725,28	—	—	—	0,10	—
107	630131,00	1198723,52	—	—	—	0,10	—
108	630128,91	1198717,07	—	—	—	0,10	—
н10У	—	—	630120,14	1198687,00	Метод спутниковых геодезических измерений (определений)	0,10	$M_t = \text{SQRT}(M_1^2 + M_2^2) = \text{SQRT}(0,6^2 + 0,08^2) = 0,1 \text{ м}$
62	630139,14	1198680,54	—	—	—	0,10	—

2. Сведения о частях границ уточняемого земельного участка с кадастровым номером 02:57:020812:37

Обозначение части границ		Горизонтальное проложение (S), м	Описание прохождения части границ	Отметка о наличии земельного спора о местоположении границ земельного участка
от т.	до т.			
1	2	3	4	5
62	100	33,71	—	—

КАРТА-ПЛАН ТЕРРИТОРИИ

Сведения об уточняемых земельных участках, необходимые для исправления реестровых ошибок
в сведениях о местоположении их границ

100	н16У	1,74	—	—
н16У	н15У	6,09	—	—
н15У	104	3,53	—	—
104	105	12,67	—	—
105	106	4,45	—	—
106	107	2,60	—	—
107	108	6,78	—	—
108	н10У	31,32	—	—
н10У	62	20,07	—	—

3. Характеристики уточняемого земельного участка с кадастровым номером 02:57:020812:37

№ п/п	Наименование характеристик земельного участка	Значение характеристики
1	2	3
1	Площадь земельного участка ± величина погрешности определения площади ($P \pm \Delta P$), м ²	830±10
2	Формула, примененная для расчета предельной допустимой погрешности определения площади земельного участка (ΔP), м ²	$\Delta P = 3,5 \cdot M_t \cdot \sqrt{P_{\text{ДОК}}} = 3,5 \cdot 0,10 \cdot \sqrt{845} = 10$
3	Иные сведения	—

1. Сведения о характерных точках границы уточняемого земельного участка с кадастровым номером 02:57:020812:38

Зона № 1

Обозначение характерных точек границ	Существующие координаты, м		Уточненные координаты, м		Метод определения координат	Средняя квадратическая погрешность определения координат характерной точки (M_t), м	Формулы, примененные для расчета средней квадратической погрешности определения координат характерной точки (M_t), м
	X	Y	X	Y			
1	2	3	4	5	6	7	8
н10У	—	—	630120,14	1198687,00	Метод спутниковых геодезических измерений (определений)	0,10	$M_t = \text{SQRT}(M1^2 + M2^2) = \text{SQRT}(0,6^2 + 0,08^2) = 0,1 \text{ м}$
108	630128,91	1198717,07	—	—	—	0,10	—

КАРТА-ПЛАН ТЕРРИТОРИИ

Сведения об уточняемых земельных участках, необходимые для исправления реестровых ошибок
в сведениях о местоположении их границ

107	630131,00	1198723,52	—	—	—	0,10	—
106	630132,92	1198725,28	—	—	—	0,10	—
105	630137,20	1198724,08	—	—	—	0,10	—
111	630138,90	1198729,53	—	—	—	0,10	—
36	630115,05	1198736,24	—	—	—	0,10	—
н6У	—	—	630112,90	1198727,78	Метод спутниковых геодезических измерений (определений)	0,10	$Mt = \sqrt{M1^2 + M2^2} = \sqrt{0,6^2 + 0,08^2} = 0,1 \text{ м}$
н7У	—	—	630107,50	1198708,35	Метод спутниковых геодезических измерений (определений)	0,10	$Mt = \sqrt{M1^2 + M2^2} = \sqrt{0,6^2 + 0,08^2} = 0,1 \text{ м}$
41	630102,51	1198691,20	—	—	—	0,10	—
н10У	—	—	630120,14	1198687,00	Метод спутниковых геодезических измерений (определений)	0,10	$Mt = \sqrt{M1^2 + M2^2} = \sqrt{0,6^2 + 0,08^2} = 0,1 \text{ м}$

2. Сведения о частях границ уточняемого земельного участка с кадастровым номером 02:57:020812:38

Обозначение части границ		Горизонтальное проложение (S), м	Описание прохождения части границ	Отметка о наличии земельного спора о местоположении границ земельного участка
от т.	до т.			
1	2	3	4	5
н10У	108	31,32	—	—
108	107	6,78	—	—
107	106	2,60	—	—
106	105	4,45	—	—
105	111	5,71	—	—
111	36	24,78	—	—
36	н6У	8,73	—	—
н6У	н7У	20,17	—	—
н7У	41	17,86	—	—
41	н10У	18,12	—	—

КАРТА-ПЛАН ТЕРРИТОРИИ

Сведения об уточняемых земельных участках, необходимые для исправления реестровых ошибок
в сведениях о местоположении их границ

3. Характеристики уточняемого земельного участка с кадастровым номером 02:57:020812:38

№ п/п	Наименование характеристик земельного участка	Значение характеристики
1	2	3
1	Площадь земельного участка ± величина погрешности определения площади ($P \pm \Delta P$), м ²	883±10
2	Формула, примененная для расчета предельной допустимой погрешности определения площади земельного участка (ΔP), м ²	$\Delta P = 3,5 \cdot M_t \cdot \sqrt{P_{\text{ДОК}}} = 3,5 \cdot 0,10 \cdot \sqrt{858} = 10$
3	Иные сведения	—

1. Сведения о характерных точках границы уточняемого земельного участка с кадастровым номером 02:57:020812:39

Зона № 1

Обозначение характерных точек границ	Существующие координаты, м		Уточненные координаты, м		Метод определения координат	Средняя квадратическая погрешность определения координат характерной точки (M_t), м	Формулы, примененные для расчета средней квадратической погрешности определения координат характерной точки (M_t), м
	X	Y	X	Y			
1	2	3	4	5	6	7	8
н17У	—	—	630144,63	1198728,13	Метод спутниковых геодезических измерений (определений)	0,10	$M_t = \text{SQRT}(M1^2+M2^2) = \text{SQRT}(0,6^2+0,08^2) = 0,1 \text{ м}$
113	630151,44	1198753,01	—	—	—	0,10	—
н18У	—	—	630132,11	1198757,06	Метод спутниковых геодезических измерений (определений)	0,10	$M_t = \text{SQRT}(M1^2+M2^2) = \text{SQRT}(0,6^2+0,08^2) = 0,1 \text{ м}$
31	630121,40	1198758,89	—	—	—	0,10	—
32	630117,60	1198746,12	—	—	—	0,10	—
36	630115,05	1198736,24	—	—	—	0,10	—
111	630138,90	1198729,53	—	—	—	0,10	—
н17У	—	—	630144,63	1198728,13	Метод спутниковых	0,10	$M_t = \text{SQRT}(M1^2+M2^2) =$

КАРТА-ПЛАН ТЕРРИТОРИИ

Сведения об уточняемых земельных участках, необходимые для исправления реестровых ошибок
в сведениях о местоположении их границгеодезических
измерений
(определений) $\text{SQRT}(0,6^2+0,08^2) = 0,1 \text{ м}$

2. Сведения о частях границ уточняемого земельного участка с кадастровым номером 02:57:020812:39

Обозначение части границ		Горизонтальное проложение (S), м	Описание прохождения части границ	Отметка о наличии земельного спора о местоположении границ земельного участка
от т.	до т.			
1	2	3	4	5
н17У	113	25,80	—	—
113	н18У	19,75	—	—
н18У	31	10,87	—	—
31	32	13,32	—	—
32	36	10,20	—	—
36	111	24,78	—	—
111	н17У	5,90	—	—

3. Характеристики уточняемого земельного участка с кадастровым номером 02:57:020812:39

№ п/п	Наименование характеристик земельного участка	Значение характеристики
1	2	3
1	Площадь земельного участка ± величина погрешности определения площади ($P \pm \Delta P$), м ²	763±10
2	Формула, примененная для расчета предельной допустимой погрешности определения площади земельного участка (ΔP), м ²	$\Delta P = 3,5 \cdot M_t \cdot \sqrt{P_{\text{док}}} = 3,5 \cdot 0,10 \cdot \sqrt{758} = 10$
3	Иные сведения	—

1. Сведения о характерных точках границы уточняемого земельного участка с кадастровым номером 02:57:020812:40

Зона № 1

Обозначение характерных точек границ	Существующие координаты, м		Уточненные координаты, м		Метод определения координат	Средняя квадратическая погрешность определения координат характерной точки (M_t), м	Формулы, примененные для расчета средней квадратической погрешности определения координат характерной точки (M_t), м
	X	Y	X	Y			
1	2	3	4	5	6	7	8

КАРТА-ПЛАН ТЕРРИТОРИИ

Сведения об уточняемых земельных участках, необходимые для исправления реестровых ошибок
в сведениях о местоположении их границ

113	630151,44	1198753,01	—	—	—	0,10	—
118	630157,98	1198775,24	—	—	—	0,10	—
28	630127,95	1198781,77	—	—	—	0,10	—
29	630122,81	1198764,71	—	—	—	0,10	—
31	630121,40	1198758,89	—	—	—	0,10	—
н18У	—	—	630132,11	1198757,06	Метод спутниковых геодезических измерений (определений)	0,10	$M_t = \text{SQRT}(M_1^2 + M_2^2) = \text{SQRT}(0,6^2 + 0,08^2) = 0,1 \text{ м}$
113	630151,44	1198753,01	—	—	—	0,10	—

2. Сведения о частях границ уточняемого земельного участка с кадастровым номером 02:57:020812:40

Обозначение части границ		Горизонтальное проложение (S), м	Описание прохождения части границ	Отметка о наличии земельного спора о местоположении границ земельного участка
от т.	до т.			
1	2	3	4	5
113	118	23,17	—	—
118	28	30,73	—	—
28	29	17,82	—	—
29	31	5,99	—	—
31	н18У	10,87	—	—
н18У	113	19,75	—	—

3. Характеристики уточняемого земельного участка с кадастровым номером 02:57:020812:40

№ п/п	Наименование характеристик земельного участка	Значение характеристики
1	2	3
1	Площадь земельного участка ± величина погрешности определения площади ($P \pm \Delta P$), м ²	717±9
2	Формула, примененная для расчета предельной допустимой погрешности определения площади земельного участка (ΔP), м ²	$\Delta P = 3,5 \cdot M_t \cdot \sqrt{P_{\text{док}}} = 3,5 \cdot 0,10 \cdot \sqrt{721} = 9$
3	Иные сведения	—

1. Сведения о характерных точках границы уточняемого земельного участка с кадастровым номером 02:57:020812:41

Зона № 1

КАРТА-ПЛАН ТЕРРИТОРИИ

Сведения об уточняемых земельных участках, необходимые для исправления реестровых ошибок
в сведениях о местоположении их границ

Обозначение характерных точек границ	Существующие координаты, м		Уточненные координаты, м		Метод определения координат	Средняя квадратическая погрешность определения координат характерной точки (M _t), м	Формулы, примененные для расчета средней квадратической погрешности определения координат характерной точки (M _t), м
	X	Y	X	Y			
1	2	3	4	5	6	7	8
118	630157,98	1198775,24	—	—	—	0,10	—
119	630164,11	1198796,86	—	—	—	0,10	—
н4У	—	—	630134,33	1198802,20	Метод спутниковых геодезических измерений (определений)	0,10	$M_t = \text{SQRT}(M_1^2 + M_2^2) = \text{SQRT}(0,6^2 + 0,08^2) = 0,1 \text{ м}$
28	630127,95	1198781,77	—	—	—	0,10	—
118	630157,98	1198775,24	—	—	—	0,10	—

2. Сведения о частях границ уточняемого земельного участка с кадастровым номером 02:57:020812:41

Обозначение части границ		Горизонтальное проложение (S), м	Описание прохождения части границ	Отметка о наличии земельного спора о местоположении границ земельного участка
от т.	до т.			
1	2	3	4	5
118	119	22,47	—	—
119	н4У	30,25	—	—
н4У	28	21,40	—	—
28	118	30,73	—	—

3. Характеристики уточняемого земельного участка с кадастровым номером 02:57:020812:41

№ п/п	Наименование характеристик земельного участка	Значение характеристики
1	2	3
1	Площадь земельного участка ± величина погрешности определения площади (P ± ΔP), м ²	666±9
2	Формула, примененная для расчета предельной допустимой погрешности определения площади земельного участка (ΔP), м ²	$\Delta P = 3,5 \cdot M_t \cdot \sqrt{P_{\text{док}}} = 3,5 \cdot 0,10 \cdot \sqrt{674} = 9$
3	Иные сведения	—

КАРТА-ПЛАН ТЕРРИТОРИИ

Сведения об уточняемых земельных участках, необходимые для исправления реестровых ошибок
в сведениях о местоположении их границ

1. Сведения о характерных точках границы уточняемого земельного участка с кадастровым номером 02:57:020812:42

Зона № 1

Обозначение характерных точек границ	Существующие координаты, м		Уточненные координаты, м		Метод определения координат	Средняя квадратическая погрешность определения координат характерной точки (M _t), м	Формулы, примененные для расчета средней квадратической погрешности определения координат характерной точки (M _t), м
	X	Y	X	Y			
1	2	3	4	5	6	7	8
119	630164,11	1198796,86	—	—	—	0,10	—
н19У	—	—	630171,17	1198819,46	Метод спутниковых геодезических измерений (определений)	0,10	$M_t = \text{SQRT}(M_1^2 + M_2^2) = \text{SQRT}(0,6^2 + 0,08^2) = 0,1 \text{ м}$
18	630142,31	1198828,44	—	—	—	0,10	—
19	630139,73	1198819,55	—	—	—	0,10	—
н4У	—	—	630134,33	1198802,20	Метод спутниковых геодезических измерений (определений)	0,10	$M_t = \text{SQRT}(M_1^2 + M_2^2) = \text{SQRT}(0,6^2 + 0,08^2) = 0,1 \text{ м}$
119	630164,11	1198796,86	—	—	—	0,10	—

2. Сведения о частях границ уточняемого земельного участка с кадастровым номером 02:57:020812:42

Обозначение части границ		Горизонтальное проложение (S), м	Описание прохождения части границ	Отметка о наличии земельного спора о местоположении границ земельного участка
от т.	до т.			
1	2	3	4	5
119	н19У	23,68	—	—
н19У	18	30,22	—	—
18	19	9,26	—	—
19	н4У	18,17	—	—
н4У	119	30,25	—	—

КАРТА-ПЛАН ТЕРРИТОРИИ

Сведения об уточняемых земельных участках, необходимые для исправления реестровых ошибок
в сведениях о местоположении их границ

3. Характеристики уточняемого земельного участка с кадастровым номером 02:57:020812:42

№ п/п	Наименование характеристик земельного участка	Значение характеристики
1	2	3
1	Площадь земельного участка ± величина погрешности определения площади ($P \pm \Delta P$), м ²	768±10
2	Формула, примененная для расчета предельной допустимой погрешности определения площади земельного участка (ΔP), м ²	$\Delta P = 3,5 \cdot M_t \cdot \sqrt{P_{\text{ДОК}}} = 3,5 \cdot 0,10 \cdot \sqrt{764} = 10$
3	Иные сведения	—

1. Сведения о характерных точках границы уточняемого земельного участка с кадастровым номером 02:57:020812:43

Зона № 1

Обозначение характерных точек границ	Существующие координаты, м		Уточненные координаты, м		Метод определения координат	Средняя квадратическая погрешность определения координат характерной точки (M_t), м	Формулы, примененные для расчета средней квадратической погрешности определения координат характерной точки (M_t), м
	X	Y	X	Y			
1	2	3	4	5	6	7	8
н19У	—	—	630171,17	1198819,46	Метод спутниковых геодезических измерений (определений)	0,10	$M_t = \text{SQRT}(M1^2+M2^2) = \text{SQRT}(0,6^2+0,08^2) = 0,1 \text{ м}$
н20У	—	—	630173,71	1198827,24	Метод спутниковых геодезических измерений (определений)	0,10	$M_t = \text{SQRT}(M1^2+M2^2) = \text{SQRT}(0,6^2+0,08^2) = 0,1 \text{ м}$
124	630169,14	1198846,69	—	—	—	0,10	—
123	630164,28	1198860,51	—	—	—	0,10	—
122	630159,20	1198875,40	—	—	—	0,10	—
11	630154,61	1198876,18	—	—	—	0,10	—
10	630150,47	1198858,78	—	—	—	0,10	—
н3У	—	—	630145,46	1198840,66	Метод спутниковых	0,10	$M_t = \text{SQRT}(M1^2+M2^2) =$

КАРТА-ПЛАН ТЕРРИТОРИИ

Сведения об уточняемых земельных участках, необходимые для исправления реестровых ошибок
в сведениях о местоположении их границ

					геодезических измерений (определений)		$\text{SQRT}(0,6^2+0,08^2) = 0,1 \text{ м}$
18	630142,31	1198828,44	—	—	—	0,10	—
н19У	—	—	630171,17	1198819,46	Метод спутниковых геодезических измерений (определений)	0,10	$M_t = \text{SQRT}(M_1^2+M_2^2) = \text{SQRT}(0,6^2+0,08^2) = 0,1 \text{ м}$

2. Сведения о частях границ уточняемого земельного участка с кадастровым номером 02:57:020812:43

Обозначение части границ		Горизонтальное проложение (S), м	Описание прохождения части границ	Отметка о наличии земельного спора о местоположении границ земельного участка
от т.	до т.			
1	2	3	4	5
н19У	н20У	8,18	—	—
н20У	124	19,98	—	—
124	123	14,65	—	—
123	122	15,73	—	—
122	11	4,66	—	—
11	10	17,89	—	—
10	н3У	18,80	—	—
н3У	18	12,62	—	—
18	н19У	30,22	—	—

3. Характеристики уточняемого земельного участка с кадастровым номером 02:57:020812:43

№ п/п	Наименование характеристик земельного участка	Значение характеристики
1	2	3
1	Площадь земельного участка ± величина погрешности определения площади ($P \pm \Delta P$), м ²	1009±11
2	Формула, примененная для расчета предельной допустимой погрешности определения площади земельного участка (ΔP), м ²	$\Delta P = 3,5 \cdot M_t \cdot \sqrt{P_{\text{док}}} = 3,5 \cdot 0,10 \cdot \sqrt{1000} = 11$
3	Иные сведения	—

1. Сведения о характерных точках границы уточняемого земельного участка с кадастровым номером 02:57:020812:45

Зона № 1

КАРТА-ПЛАН ТЕРРИТОРИИ

Сведения об уточняемых земельных участках, необходимые для исправления реестровых ошибок
в сведениях о местоположении их границ

Обозначение характерных точек границ	Существующие координаты, м		Уточненные координаты, м		Метод определения координат	Средняя квадратическая погрешность определения координат характерной точки (M _t), м	Формулы, примененные для расчета средней квадратической погрешности определения координат характерной точки (M _t), м
	X	Y	X	Y			
1	2	3	4	5	6	7	8
125	630202,19	1198820,15	—	—	—	0,10	—
79	630213,56	1198859,77	—	—	—	0,10	—
117	630195,08	1198865,06	—	—	—	0,10	—
130	630182,18	1198825,14	—	—	—	0,10	—
н21У	—	—	630184,52	1198824,47	Метод спутниковых геодезических измерений (определений)	0,10	$M_t = \text{SQRT}(M_1^2 + M_2^2) = \text{SQRT}(0,6^2 + 0,08^2) = 0,1 \text{ м}$
н22У	—	—	630185,04	1198825,36	Метод спутниковых геодезических измерений (определений)	0,10	$M_t = \text{SQRT}(M_1^2 + M_2^2) = \text{SQRT}(0,6^2 + 0,08^2) = 0,1 \text{ м}$
127	630188,12	1198824,43	—	—	—	0,10	—
126	630188,02	1198823,55	—	—	—	0,10	—
125	630202,19	1198820,15	—	—	—	0,10	—

2. Сведения о частях границ уточняемого земельного участка с кадастровым номером 02:57:020812:45

Обозначение части границ		Горизонтальное проложение (S), м	Описание прохождения части границ	Отметка о наличии земельного спора о местоположении границ земельного участка
от т.	до т.			
1	2	3	4	5
125	79	41,22	—	—
79	117	19,22	—	—
117	130	41,95	—	—
130	н21У	2,43	—	—
н21У	н22У	1,03	—	—
н22У	127	3,22	—	—

КАРТА-ПЛАН ТЕРРИТОРИИ

Сведения об уточняемых земельных участках, необходимые для исправления реестровых ошибок
в сведениях о местоположении их границ

127	126	0,89	—	—
126	125	14,57	—	—

3. Характеристики уточняемого земельного участка с кадастровым номером 02:57:020812:45

№ п/п	Наименование характеристик земельного участка	Значение характеристики
1	2	3
1	Площадь земельного участка ± величина погрешности определения площади ($P \pm \Delta P$), м ²	826±10
2	Формула, примененная для расчета предельной допустимой погрешности определения площади земельного участка (ΔP), м ²	$\Delta P = 3,5 \cdot M_t \cdot \sqrt{P_{\text{ДОК}}} = 3,5 \cdot 0,10 \cdot \sqrt{825} = 10$
3	Иные сведения	—

1. Сведения о характерных точках границы уточняемого земельного участка с кадастровым номером 02:57:020812:47

Зона № 1

Обозначение характерных точек границ	Существующие координаты, м		Уточненные координаты, м		Метод определения координат	Средняя квадратическая погрешность определения координат характерной точки (M_t), м	Формулы, примененные для расчета средней квадратической погрешности определения координат характерной точки (M_t), м
	X	Y	X	Y			
1	2	3	4	5	6	7	8
135	630241,44	1198809,08	—	—	—	0,10	—
н9У	—	—	630251,83	1198848,09	Метод спутниковых геодезических измерений (определений)	0,10	$M_t = \text{SQRT}(M1^2 + M2^2) = \text{SQRT}(0,6^2 + 0,08^2) = 0,1 \text{ м}$
44	630231,70	1198854,20	—	—	—	0,10	—
131	630221,09	1198814,76	—	—	—	0,10	—
135	630241,44	1198809,08	—	—	—	0,10	—

2. Сведения о частях границ уточняемого земельного участка с кадастровым номером 02:57:020812:47

Обозначение части границ		Горизонтальное проложение (S), м	Описание прохождения части границ	Отметка о наличии земельного спора о местоположении границ земельного участка
от т.	до т.			

КАРТА-ПЛАН ТЕРРИТОРИИ

Сведения об уточняемых земельных участках, необходимые для исправления реестровых ошибок
в сведениях о местоположении их границ

1	2	3	4	5
135	н9У	40,37	—	—
н9У	44	21,04	—	—
44	131	40,84	—	—
131	135	21,13	—	—

3. Характеристики уточняемого земельного участка с кадастровым номером 02:57:020812:47

№ п/п	Наименование характеристик земельного участка	Значение характеристики
1	2	3
1	Площадь земельного участка ± величина погрешности определения площади ($P \pm \Delta P$), м ²	856±10
2	Формула, примененная для расчета предельной допустимой погрешности определения площади земельного участка (ΔP), м ²	$\Delta P = 3,5 \cdot M_t \cdot \sqrt{P_{\text{док}}} = 3,5 \cdot 0,10 \cdot \sqrt{827} = 10$
3	Иные сведения	—

1. Сведения о характерных точках границы уточняемого земельного участка с кадастровым номером 02:57:020812:48

Зона № 1

Обозначение характерных точек границ	Существующие координаты, м		Уточненные координаты, м		Метод определения координат	Средняя квадратическая погрешность определения координат характерной точки (M_t), м	Формулы, примененные для расчета средней квадратической погрешности определения координат характерной точки (M_t), м
	X	Y	X	Y			
1	2	3	4	5	6	7	8
141	630258,72	1198804,63	—	—	—	0,10	—
н23У	—	—	630271,62	1198843,65	Метод спутниковых геодезических измерений (определений)	0,10	$M_t = \text{SQRT}(M1^2 + M2^2) = \text{SQRT}(0,6^2 + 0,08^2) = 0,1 \text{ м}$
н8У	—	—	630253,78	1198850,03	Метод спутниковых геодезических измерений (определений)	0,10	$M_t = \text{SQRT}(M1^2 + M2^2) = \text{SQRT}(0,6^2 + 0,08^2) = 0,1 \text{ м}$

КАРТА-ПЛАН ТЕРРИТОРИИ

Сведения об уточняемых земельных участках, необходимые для исправления реестровых ошибок
в сведениях о местоположении их границ

н9У	—	—	630251,83	1198848,09	Метод спутниковых геодезических измерений (определений)	0,10	$M_t = \sqrt{M_1^2 + M_2^2} = \sqrt{0,6^2 + 0,08^2} = 0,1 \text{ м}$
135	630241,44	1198809,08	—	—	—	0,10	—
141	630258,72	1198804,63	—	—	—	0,10	—

2. Сведения о частях границ уточняемого земельного участка с кадастровым номером 02:57:020812:48

Обозначение части границ		Горизонтальное проложение (S), м	Описание прохождения части границ	Отметка о наличии земельного спора о местоположении границ земельного участка
от т.	до т.			
1	2	3	4	5
141	н23У	41,10	—	—
н23У	н8У	18,95	—	—
н8У	н9У	2,75	—	—
н9У	135	40,37	—	—
135	141	17,84	—	—

3. Характеристики уточняемого земельного участка с кадастровым номером 02:57:020812:48

№ п/п	Наименование характеристик земельного участка	Значение характеристики
1	2	3
1	Площадь земельного участка ± величина погрешности определения площади ($P \pm \Delta P$), м ²	798±10
2	Формула, примененная для расчета предельной допустимой погрешности определения площади земельного участка (ΔP), м ²	$\Delta P = 3,5 \cdot M_t \cdot \sqrt{P_{\text{ДОК}}} = 3,5 \cdot 0,10 \cdot \sqrt{816} = 10$
3	Иные сведения	—

1. Сведения о характерных точках границы уточняемого земельного участка с кадастровым номером 02:57:020812:49

Зона № 1

Обозначение характерных точек границ	Существующие координаты, м		Уточненные координаты, м		Метод определения координат	Средняя квадратическая погрешность определения координат характерной точки (M_t), м	Формулы, примененные для расчета средней квадратической погрешности определения координат характерной точки (M_t), м
	X	Y	X	Y			

КАРТА-ПЛАН ТЕРРИТОРИИ

Сведения об уточняемых земельных участках, необходимые для исправления реестровых ошибок
в сведениях о местоположении их границ

1	2	3	4	5	6	7	8
143	630280,46	1198799,61	—	—	—	0,10	—
142	630291,04	1198837,80	—	—	—	0,10	—
н23У	—	—	630271,62	1198843,65	Метод спутниковых геодезических измерений (определений)	0,10	$M_t = \text{SQRT}(M_1^2 + M_2^2) = \text{SQRT}(0,6^2 + 0,08^2) = 0,1 \text{ м}$
141	630258,72	1198804,63	—	—	—	0,10	—
143	630280,46	1198799,61	—	—	—	0,10	—

2. Сведения о частях границ уточняемого земельного участка с кадастровым номером 02:57:020812:49

Обозначение части границ		Горизонтальное проложение (S), м	Описание прохождения части границ	Отметка о наличии земельного спора о местоположении границ земельного участка
от т.	до т.			
1	2	3	4	5
143	142	39,63	—	—
142	н23У	20,28	—	—
н23У	141	41,10	—	—
141	143	22,31	—	—

3. Характеристики уточняемого земельного участка с кадастровым номером 02:57:020812:49

№ п/п	Наименование характеристик земельного участка	Значение характеристики
1	2	3
1	Площадь земельного участка ± величина погрешности определения площади ($P \pm \Delta P$), м ²	858±10
2	Формула, примененная для расчета предельной допустимой погрешности определения площади земельного участка (ΔP), м ²	$\Delta P = 3,5 \cdot M_t \cdot \sqrt{P_{\text{ДОК}}} = 3,5 \cdot 0,10 \cdot \sqrt{881} = 10$
3	Иные сведения	—

1. Сведения о характерных точках границы уточняемого земельного участка с кадастровым номером 02:57:020812:50

Зона № 1

КАРТА-ПЛАН ТЕРРИТОРИИ

Сведения об уточняемых земельных участках, необходимые для исправления реестровых ошибок
в сведениях о местоположении их границ

Обозначение характерных точек границ	Существующие координаты, м		Уточненные координаты, м		Метод определения координат	Средняя квадратическая погрешность определения координат характерной точки (M _t), м	Формулы, примененные для расчета средней квадратической погрешности определения координат характерной точки (M _t), м
	X	Y	X	Y			
1	2	3	4	5	6	7	8
151	630270,98	1198772,35	—	—	—	0,10	—
148	630277,25	1198791,96	—	—	—	0,10	—
149	630249,97	1198799,74	—	—	—	0,10	—
н24У	—	—	630243,85	1198779,76	Метод спутниковых геодезических измерений (определений)	0,10	$M_t = \text{SQRT}(M_1^2 + M_2^2) =$ $\text{SQRT}(0,6^2 + 0,08^2) = 0,1 \text{ м}$
151	630270,98	1198772,35	—	—	—	0,10	—

2. Сведения о частях границ уточняемого земельного участка с кадастровым номером 02:57:020812:50

Обозначение части границ		Горизонтальное проложение (S), м	Описание прохождения части границ	Отметка о наличии земельного спора о местоположении границ земельного участка
от т.	до т.			
1	2	3	4	5
151	148	20,59	—	—
148	149	28,37	—	—
149	н24У	20,90	—	—
н24У	151	28,12	—	—

3. Характеристики уточняемого земельного участка с кадастровым номером 02:57:020812:50

№ п/п	Наименование характеристик земельного участка	Значение характеристики
1	2	3
1	Площадь земельного участка ± величина погрешности определения площади (P ± ΔP), м ²	586±8
2	Формула, примененная для расчета предельной допустимой погрешности определения площади земельного участка (ΔP), м ²	$\Delta P = 3,5 \cdot M_t \cdot \sqrt{P_{\text{доп}}} = 3,5 \cdot 0,10 \cdot \sqrt{573} = 8$
3	Иные сведения	—

КАРТА-ПЛАН ТЕРРИТОРИИ

Сведения об уточняемых земельных участках, необходимые для исправления реестровых ошибок
в сведениях о местоположении их границ

1. Сведения о характерных точках границы уточняемого земельного участка с кадастровым номером 02:57:020812:51

Зона № 1

Обозначение характерных точек границ	Существующие координаты, м		Уточненные координаты, м		Метод определения координат	Средняя квадратическая погрешность определения координат характерной точки (M _t), м	Формулы, примененные для расчета средней квадратической погрешности определения координат характерной точки (M _t), м
	X	Y	X	Y			
1	2	3	4	5	6	7	8
152	630235,95	1198752,98	—	—	—	0,10	—
158	630237,76	1198757,43	—	—	—	0,10	—
157	630238,17	1198760,38	—	—	—	0,10	—
156	630238,40	1198760,33	—	—	—	0,10	—
н24У	—	—	630243,85	1198779,76	Метод спутниковых геодезических измерений (определений)	0,10	$M_t = \text{SQRT}(M_1^2 + M_2^2) = \text{SQRT}(0,6^2 + 0,08^2) = 0,1 \text{ м}$
149	630249,97	1198799,74	—	—	—	0,10	—
155	630237,72	1198803,23	—	—	—	0,10	—
154	630229,67	1198774,95	—	—	—	0,10	—
153	630224,53	1198756,08	—	—	—	0,10	—
152	630235,95	1198752,98	—	—	—	0,10	—

2. Сведения о частях границ уточняемого земельного участка с кадастровым номером 02:57:020812:51

Обозначение части границ		Горизонтальное проложение (S), м	Описание прохождения части границ	Отметка о наличии земельного спора о местоположении границ земельного участка
от т.	до т.			
1	2	3	4	5
152	158	4,80	—	—
158	157	2,98	—	—
157	156	0,24	—	—
156	н24У	20,18	—	—
н24У	149	20,90	—	—

КАРТА-ПЛАН ТЕРРИТОРИИ

Сведения об уточняемых земельных участках, необходимые для исправления реестровых ошибок
в сведениях о местоположении их границ

149	155	12,74	—	—
155	154	29,40	—	—
154	153	19,56	—	—
153	152	11,83	—	—

3. Характеристики уточняемого земельного участка с кадастровым номером 02:57:020812:51

№ п/п	Наименование характеристик земельного участка	Значение характеристики
1	2	3
1	Площадь земельного участка ± величина погрешности определения площади ($P \pm \Delta P$), м ²	605±9
2	Формула, примененная для расчета предельной допустимой погрешности определения площади земельного участка (ΔP), м ²	$\Delta P = 3,5 \cdot M_t \cdot \sqrt{P_{\text{ДОК}}} = 3,5 \cdot 0,10 \cdot \sqrt{605} = 9$
3	Иные сведения	—

1. Сведения о характерных точках границы уточняемого земельного участка с кадастровым номером 02:57:020812:52

Зона № 1

Обозначение характерных точек границ	Существующие координаты, м		Уточненные координаты, м		Метод определения координат	Средняя квадратическая погрешность определения координат характерной точки (M_t), м	Формулы, примененные для расчета средней квадратической погрешности определения координат характерной точки (M_t), м
	X	Y	X	Y			
1	2	3	4	5	6	7	8
154	630229,67	1198774,95	—	—	—	0,10	—
155	630237,72	1198803,23	—	—	—	0,10	—
165	630225,78	1198806,40	—	—	—	0,10	—
161	630217,69	1198808,49	—	—	—	0,10	—
н25У	—	—	630209,58	1198779,90	Метод спутниковых геодезических измерений (определений)	0,10	$M_t = \text{SQRT}(M1^2 + M2^2) = \text{SQRT}(0,6^2 + 0,08^2) = 0,1 \text{ м}$
154	630229,67	1198774,95	—	—	—	0,10	—

КАРТА-ПЛАН ТЕРРИТОРИИ

Сведения об уточняемых земельных участках, необходимые для исправления реестровых ошибок
в сведениях о местоположении их границ

2. Сведения о частях границ уточняемого земельного участка с кадастровым номером 02:57:020812:52

Обозначение части границ		Горизонтальное проложение (S), м	Описание прохождения части границ	Отметка о наличии земельного спора о местоположении границ земельного участка
от т.	до т.			
1	2	3	4	5
154	155	29,40	—	—
155	165	12,35	—	—
165	161	8,36	—	—
161	н25У	29,72	—	—
н25У	154	20,69	—	—

3. Характеристики уточняемого земельного участка с кадастровым номером 02:57:020812:52

№ п/п	Наименование характеристик земельного участка	Значение характеристики
1	2	3
1	Площадь земельного участка ± величина погрешности определения площади ($P \pm \Delta P$), м ²	612±9
2	Формула, примененная для расчета предельной допустимой погрешности определения площади земельного участка (ΔP), м ²	$\Delta P = 3,5 \cdot M_t \cdot \sqrt{P_{\text{док}}} = 3,5 \cdot 0,10 \cdot \sqrt{611} = 9$
3	Иные сведения	—

1. Сведения о характерных точках границы уточняемого земельного участка с кадастровым номером 02:57:020812:53

Зона № 1

Обозначение характерных точек границ	Существующие координаты, м		Уточненные координаты, м		Метод определения координат	Средняя квадратическая погрешность определения координат характерной точки (M_t), м	Формулы, примененные для расчета средней квадратической погрешности определения координат характерной точки (M_t), м
	X	Y	X	Y			
1	2	3	4	5	6	7	8
н25У	—	—	630209,58	1198779,90	Метод спутниковых геодезических измерений (определений)	0,10	$M_t = \text{SQRT}(M1^2 + M2^2) = \text{SQRT}(0,6^2 + 0,08^2) = 0,1 \text{ м}$
161	630217,69	1198808,49	—	—	—	0,10	—

КАРТА-ПЛАН ТЕРРИТОРИИ

Сведения об уточняемых земельных участках, необходимые для исправления реестровых ошибок
в сведениях о местоположении их границ

н26У	—	—	630198,77	1198813,40	Метод спутниковых геодезических измерений (определений)	0,10	$M_t = \text{SQRT}(M_1^2 + M_2^2) = \text{SQRT}(0,6^2 + 0,08^2) = 0,1 \text{ м}$
167	630190,46	1198785,25	—	—	—	0,10	—
н25У	—	—	630209,58	1198779,90	Метод спутниковых геодезических измерений (определений)	0,10	$M_t = \text{SQRT}(M_1^2 + M_2^2) = \text{SQRT}(0,6^2 + 0,08^2) = 0,1 \text{ м}$

2. Сведения о частях границ уточняемого земельного участка с кадастровым номером 02:57:020812:53

Обозначение части границ		Горизонтальное проложение (S), м	Описание прохождения части границ	Отметка о наличии земельного спора о местоположении границ земельного участка
от т.	до т.			
1	2	3	4	5
н25У	161	29,72	—	—
161	н26У	19,55	—	—
н26У	167	29,35	—	—
167	н25У	19,85	—	—

3. Характеристики уточняемого земельного участка с кадастровым номером 02:57:020812:53

№ п/п	Наименование характеристик земельного участка	Значение характеристики
1	2	3
1	Площадь земельного участка ± величина погрешности определения площади ($P \pm \Delta P$), м ²	582±9
2	Формула, примененная для расчета предельной допустимой погрешности определения площади земельного участка (ΔP), м ²	$\Delta P = 3,5 \cdot M_t \cdot \sqrt{P_{\text{ДОК}}} = 3,5 \cdot 0,10 \cdot \sqrt{596} = 9$
3	Иные сведения	—

1. Сведения о характерных точках границы уточняемого земельного участка с кадастровым номером 02:57:020812:54

Зона № 1

КАРТА-ПЛАН ТЕРРИТОРИИ

Сведения об уточняемых земельных участках, необходимые для исправления реестровых ошибок
в сведениях о местоположении их границ

Обозначение характерных точек границ	Существующие координаты, м		Уточненные координаты, м		Метод определения координат	Средняя квадратическая погрешность определения координат характерной точки (M _t), м	Формулы, примененные для расчета средней квадратической погрешности определения координат характерной точки (M _t), м
	X	Y	X	Y			
1	2	3	4	5	6	7	8
167	630190,46	1198785,25	—	—	—	0,10	—
н26У	—	—	630198,77	1198813,40	Метод спутниковых геодезических измерений (определений)	0,10	$M_t = \text{SQRT}(M_1^2 + M_2^2) = \text{SQRT}(0,6^2 + 0,08^2) = 0,1 \text{ м}$
168	630180,41	1198818,38	—	—	—	0,10	—
169	630176,94	1198809,15	—	—	—	0,10	—
170	630170,80	1198789,34	—	—	—	0,10	—
167	630190,46	1198785,25	—	—	—	0,10	—

2. Сведения о частях границ уточняемого земельного участка с кадастровым номером 02:57:020812:54

Обозначение части границ		Горизонтальное проложение (S), м	Описание прохождения части границ	Отметка о наличии земельного спора о местоположении границ земельного участка
от т.	до т.			
1	2	3	4	5
167	н26У	29,35	—	—
н26У	168	19,02	—	—
168	169	9,86	—	—
169	170	20,74	—	—
170	167	20,08	—	—

3. Характеристики уточняемого земельного участка с кадастровым номером 02:57:020812:54

№ п/п	Наименование характеристик земельного участка	Значение характеристики
1	2	3
1	Площадь земельного участка ± величина погрешности определения площади (P ± ΔP), м ²	590±8
2	Формула, примененная для расчета предельной допустимой погрешности	$\Delta P = 3,5 \cdot M_t \cdot \sqrt{P_{\text{ДОК}}} = 3,5 \cdot 0,10 \cdot \sqrt{583} = 8$

КАРТА-ПЛАН ТЕРРИТОРИИ

Сведения об уточняемых земельных участках, необходимые для исправления реестровых ошибок
в сведениях о местоположении их границ

1	2	3
	определения площади земельного участка (ΔP), м ²	
3	Иные сведения	—

1. Сведения о характерных точках границы уточняемого земельного участка с кадастровым номером 02:57:020812:55

Зона № 1

Обозначение характерных точек границ	Существующие координаты, м		Уточненные координаты, м		Метод определения координат	Средняя квадратическая погрешность определения координат характерной точки (M_t), м	Формулы, примененные для расчета средней квадратической погрешности определения координат характерной точки (M_t), м
	X	Y	X	Y			
1	2	3	4	5	6	7	8
176	630205,47	1198767,40	—	—	—	0,10	—
н25У	—	—	630209,58	1198779,90	Метод спутниковых геодезических измерений (определений)	0,10	$M_t = \text{SQRT}(M1^2+M2^2) =$ $\text{SQRT}(0,6^2+0,08^2) = 0,1 \text{ м}$
167	630190,46	1198785,25	—	—	—	0,10	—
170	630170,80	1198789,34	—	—	—	0,10	—
171	630167,03	1198775,45	—	—	—	0,10	—
172	630168,47	1198774,19	—	—	—	0,10	—
173	630186,49	1198769,34	—	—	—	0,10	—
174	630188,20	1198771,73	—	—	—	0,10	—
175	630193,84	1198769,34	—	—	—	0,10	—
176	630205,47	1198767,40	—	—	—	0,10	—

2. Сведения о частях границ уточняемого земельного участка с кадастровым номером 02:57:020812:55

Обозначение части границ		Горизонтальное проложение (S), м	Описание прохождения части границ	Отметка о наличии земельного спора о местоположении границ земельного участка
от т.	до т.			
1	2	3	4	5
176	н25У	13,16	—	—
н25У	167	19,85	—	—

КАРТА-ПЛАН ТЕРРИТОРИИ

Сведения об уточняемых земельных участках, необходимые для исправления реестровых ошибок
в сведениях о местоположении их границ

167	170	20,08	—	—
170	171	14,39	—	—
171	172	1,91	—	—
172	173	18,66	—	—
173	174	2,94	—	—
174	175	6,13	—	—
175	176	11,79	—	—

3. Характеристики уточняемого земельного участка с кадастровым номером 02:57:020812:55

№ п/п	Наименование характеристик земельного участка	Значение характеристики
1	2	3
1	Площадь земельного участка ± величина погрешности определения площади ($P \pm \Delta P$), м ²	588±8
2	Формула, примененная для расчета предельной допустимой погрешности определения площади земельного участка (ΔP), м ²	$\Delta P = 3,5 \cdot M_t \cdot \sqrt{P_{\text{ДОК}}} = 3,5 \cdot 0,10 \cdot \sqrt{586} = 8$
3	Иные сведения	—

1. Сведения о характерных точках границы уточняемого земельного участка с кадастровым номером 02:57:020812:56

Зона № 1

Обозначение характерных точек границ	Существующие координаты, м		Уточненные координаты, м		Метод определения координат	Средняя квадратическая погрешность определения координат характерной точки (M_t), м	Формулы, примененные для расчета средней квадратической погрешности определения координат характерной точки (M_t), м
	X	Y	X	Y			
1	2	3	4	5	6	7	8
153	630224,53	1198756,08	—	—	—	0,10	—
154	630229,67	1198774,95	—	—	—	0,10	—
н25У	—	—	630209,58	1198779,90	Метод спутниковых геодезических измерений (определений)	0,10	$M_t = \text{SQRT}(M1^2 + M2^2) = \text{SQRT}(0,6^2 + 0,08^2) = 0,1 \text{ м}$
176	630205,47	1198767,40	—	—	—	0,10	—

КАРТА-ПЛАН ТЕРРИТОРИИ

Сведения об уточняемых земельных участках, необходимые для исправления реестровых ошибок
в сведениях о местоположении их границ

175	630193,84	1198769,34	—	—	—	0,10	—
177	630192,95	1198764,68	—	—	—	0,10	—
153	630224,53	1198756,08	—	—	—	0,10	—

2. Сведения о частях границ уточняемого земельного участка с кадастровым номером 02:57:020812:56

Обозначение части границ		Горизонтальное проложение (S), м	Описание прохождения части границ	Отметка о наличии земельного спора о местоположении границ земельного участка
от т.	до т.			
1	2	3	4	5
153	154	19,56	—	—
154	н25У	20,69	—	—
н25У	176	13,16	—	—
176	175	11,79	—	—
175	177	4,74	—	—
177	153	32,73	—	—

3. Характеристики уточняемого земельного участка с кадастровым номером 02:57:020812:56

№ п/п	Наименование характеристик земельного участка	Значение характеристики
1	2	3
1	Площадь земельного участка ± величина погрешности определения площади ($P \pm \Delta P$), м ²	469±8
2	Формула, примененная для расчета предельной допустимой погрешности определения площади земельного участка (ΔP), м ²	$\Delta P = 3,5 \cdot M_t \cdot \sqrt{P_{\text{док}}} = 3,5 \cdot 0,10 \cdot \sqrt{463} = 8$
3	Иные сведения	—

1. Сведения о характерных точках границы уточняемого земельного участка с кадастровым номером 02:57:020812:57

Зона № 1

Обозначение характерных точек границ	Существующие координаты, м		Уточненные координаты, м		Метод определения координат	Средняя квадратическая погрешность определения координат характерной точки (M_t), м	Формулы, примененные для расчета средней квадратической погрешности определения координат характерной точки (M_t), м
	X	Y	X	Y			
1	2	3	4	5	6	7	8

КАРТА-ПЛАН ТЕРРИТОРИИ

Сведения об уточняемых земельных участках, необходимые для исправления реестровых ошибок
в сведениях о местоположении их границ

179	630218,79	1198736,34	—	—	—	0,10	—
178	630224,53	1198756,09	—	—	—	0,10	—
177	630192,95	1198764,68	—	—	—	0,10	—
182	630191,96	1198760,63	—	—	—	0,10	—
181	630203,05	1198757,54	—	—	—	0,10	—
180	630199,43	1198742,19	—	—	—	0,10	—
179	630218,79	1198736,34	—	—	—	0,10	—

2. Сведения о частях границ уточняемого земельного участка с кадастровым номером 02:57:020812:57

Обозначение части границ		Горизонтальное проложение (S), м	Описание прохождения части границ	Отметка о наличии земельного спора о местоположении границ земельного участка
от т.	до т.			
1	2	3	4	5
179	178	20,57	—	—
178	177	32,73	—	—
177	182	4,17	—	—
182	181	11,51	—	—
181	180	15,77	—	—
180	179	20,22	—	—

3. Характеристики уточняемого земельного участка с кадастровым номером 02:57:020812:57

№ п/п	Наименование характеристик земельного участка	Значение характеристики
1	2	3
1	Площадь земельного участка ± величина погрешности определения площади ($P \pm \Delta P$), м ²	469±8
2	Формула, примененная для расчета предельной допустимой погрешности определения площади земельного участка (ΔP), м ²	$\Delta P = 3,5 \cdot M_t \cdot \sqrt{P_{\text{док}}} = 3,5 \cdot 0,10 \cdot \sqrt{468} = 8$
3	Иные сведения	—

1. Сведения о характерных точках границы уточняемого земельного участка с кадастровым номером 02:57:020812:59

Зона № 1

КАРТА-ПЛАН ТЕРРИТОРИИ

Сведения об уточняемых земельных участках, необходимые для исправления реестровых ошибок
в сведениях о местоположении их границ

Обозначение характерных точек границ	Существующие координаты, м		Уточненные координаты, м		Метод определения координат	Средняя квадратическая погрешность определения координат характерной точки (M _t), м	Формулы, примененные для расчета средней квадратической погрешности определения координат характерной точки (M _t), м
	X	Y	X	Y			
1	2	3	4	5	6	7	8
189	630172,60	1198722,00	—	—	—	0,10	—
190	630177,33	1198736,14	—	—	—	0,10	—
191	630177,59	1198736,06	—	—	—	0,10	—
192	630178,83	1198740,57	—	—	—	0,10	—
193	630177,28	1198740,98	—	—	—	0,10	—
202	—	—	630180,33	1198749,72	—	0,10	—
261	—	—	630167,07	1198753,95	—	0,10	—
260	—	—	630166,17	1198750,41	—	0,10	—
264	—	—	630160,41	1198751,96	—	0,10	—
185	630158,47	1198745,10	—	—	—	0,10	—
186	630153,30	1198728,49	—	—	—	0,10	—
187	630154,67	1198725,53	—	—	—	0,10	—
188	630171,87	1198719,95	—	—	—	0,10	—
189	630172,60	1198722,00	—	—	—	0,10	—

2. Сведения о частях границ уточняемого земельного участка с кадастровым номером 02:57:020812:59

Обозначение части границ		Горизонтальное проложение (S), м	Описание прохождения части границ	Отметка о наличии земельного спора о местоположении границ земельного участка
от т.	до т.			
1	2	3	4	5
189	190	14,91	—	—
190	191	0,27	—	—
191	192	4,68	—	—
192	193	1,60	—	—
193	202	9,26	—	—
202	261	13,92	—	—
261	260	3,65	—	—

КАРТА-ПЛАН ТЕРРИТОРИИ

Сведения об уточняемых земельных участках, необходимые для исправления реестровых ошибок
в сведениях о местоположении их границ

260	264	5,96	—	—
264	185	7,13	—	—
185	186	17,40	—	—
186	187	3,26	—	—
187	188	18,08	—	—
188	189	2,18	—	—

3. Характеристики уточняемого земельного участка с кадастровым номером 02:57:020812:59

№ п/п	Наименование характеристик земельного участка	Значение характеристики
1	2	3
1	Площадь земельного участка ± величина погрешности определения площади ($P \pm \Delta P$), м ²	601±9
2	Формула, примененная для расчета предельной допустимой погрешности определения площади земельного участка (ΔP), м ²	$\Delta P = 3,5 \cdot M_t \cdot \sqrt{P_{\text{ДОК}}} = 3,5 \cdot 0,10 \cdot \sqrt{591} = 9$
3	Иные сведения	—

1. Сведения о характерных точках границы уточняемого земельного участка с кадастровым номером 02:57:020812:60

Зона № 1

Обозначение характерных точек границ	Существующие координаты, м		Уточненные координаты, м		Метод определения координат	Средняя квадратическая погрешность определения координат характерной точки (M_t), м	Формулы, примененные для расчета средней квадратической погрешности определения координат характерной точки (M_t), м
	X	Y	X	Y			
1	2	3	4	5	6	7	8
207	630190,33	1198714,19	—	—	—	0,10	—
199	630199,40	1198742,20	—	—	—	0,10	—
200	630184,26	1198746,48	—	—	—	0,10	—
201	630184,89	1198748,60	—	—	—	0,10	—
202	630180,33	1198749,72	—	—	—	0,10	—
193	630177,28	1198740,98	—	—	—	0,10	—
192	630178,83	1198740,57	—	—	—	0,10	—
191	630177,59	1198736,06	—	—	—	0,10	—

КАРТА-ПЛАН ТЕРРИТОРИИ

Сведения об уточняемых земельных участках, необходимые для исправления реестровых ошибок
в сведениях о местоположении их границ

190	630177,33	1198736,14	—	—	—	0,10	—
189	630172,60	1198722,00	—	—	—	0,10	—
188	630171,87	1198719,95	—	—	—	0,10	—
203	630176,98	1198718,34	—	—	—	0,10	—
204	630177,99	1198719,43	—	—	—	0,10	—
205	630180,32	1198718,63	—	—	—	0,10	—
206	630181,19	1198717,14	—	—	—	0,10	—
207	630190,33	1198714,19	—	—	—	0,10	—

2. Сведения о частях границ уточняемого земельного участка с кадастровым номером 02:57:020812:60

Обозначение части границ		Горизонтальное проложение (S), м	Описание прохождения части границ	Отметка о наличии земельного спора о местоположении границ земельного участка
от т.	до т.			
1	2	3	4	5
207	199	29,44	—	—
199	200	15,73	—	—
200	201	2,21	—	—
201	202	4,70	—	—
202	193	9,26	—	—
193	192	1,60	—	—
192	191	4,68	—	—
191	190	0,27	—	—
190	189	14,91	—	—
189	188	2,18	—	—
188	203	5,36	—	—
203	204	1,49	—	—
204	205	2,46	—	—
205	206	1,73	—	—
206	207	9,60	—	—

3. Характеристики уточняемого земельного участка с кадастровым номером 02:57:020812:60

№ п/п	Наименование характеристик земельного участка	Значение характеристики
1	2	3
1	Площадь земельного участка ± величина погрешности определения площади ($P \pm \Delta P$), м ²	575±8

КАРТА-ПЛАН ТЕРРИТОРИИ

Сведения об уточняемых земельных участках, необходимые для исправления реестровых ошибок
в сведениях о местоположении их границ

1	2	3
2	Формула, примененная для расчета предельной допустимой погрешности определения площади земельного участка (ΔP), м ²	$\Delta P = 3,5 \cdot M_t \cdot \sqrt{P_{\text{ДОК}}} = 3,5 \cdot 0,10 \cdot \sqrt{578} = 8$
3	Иные сведения	—

1. Сведения о характерных точках границы уточняемого земельного участка с кадастровым номером 02:57:020812:61

Зона № 1

Обозначение характерных точек границ	Существующие координаты, м		Уточненные координаты, м		Метод определения координат	Средняя квадратическая погрешность определения координат характерной точки (M_t), м	Формулы, примененные для расчета средней квадратической погрешности определения координат характерной точки (M_t), м
	X	Y	X	Y			
1	2	3	4	5	6	7	8
213	630210,02	1198708,83	—	—	—	0,10	—
212	630212,17	1198716,05	—	—	—	0,10	—
209	630214,46	1198723,10	—	—	—	0,10	—
179	—	—	630218,79	1198736,34	—	0,10	—
199	630199,40	1198742,20	—	—	—	0,10	—
207	630190,33	1198714,19	—	—	—	0,10	—
213	630210,02	1198708,83	—	—	—	0,10	—

2. Сведения о частях границ уточняемого земельного участка с кадастровым номером 02:57:020812:61

Обозначение части границ		Горизонтальное проложение (S), м	Описание прохождения части границ	Отметка о наличии земельного спора о местоположении границ земельного участка
от т.	до т.			
1	2	3	4	5
213	212	7,53	—	—
212	209	7,41	—	—
209	179	13,93	—	—
179	199	20,26	—	—
199	207	29,44	—	—
207	213	20,41	—	—

КАРТА-ПЛАН ТЕРРИТОРИИ

Сведения об уточняемых земельных участках, необходимые для исправления реестровых ошибок
в сведениях о местоположении их границ

3. Характеристики уточняемого земельного участка с кадастровым номером 02:57:020812:61

№ п/п	Наименование характеристик земельного участка	Значение характеристики
1	2	3
1	Площадь земельного участка ± величина погрешности определения площади ($P \pm \Delta P$), м ²	590±8
2	Формула, примененная для расчета предельной допустимой погрешности определения площади земельного участка (ΔP), м ²	$\Delta P = 3,5 \cdot M_t \cdot \sqrt{P_{\text{ДОК}}} = 3,5 \cdot 0,10 \cdot \sqrt{576} = 8$
3	Иные сведения	—

1. Сведения о характерных точках границы уточняемого земельного участка с кадастровым номером 02:57:020812:62

Зона № 1

Обозначение характерных точек границ	Существующие координаты, м		Уточненные координаты, м		Метод определения координат	Средняя квадратическая погрешность определения координат характерной точки (M_t), м	Формулы, примененные для расчета средней квадратической погрешности определения координат характерной точки (M_t), м
	X	Y	X	Y			
1	2	3	4	5	6	7	8
215	630228,17	1198724,72	—	—	—	0,10	—
216	630232,54	1198740,57	—	—	—	0,10	—
152	630235,95	1198752,98	—	—	—	0,10	—
153	630224,53	1198756,08	—	—	—	0,10	—
179	—	—	630218,79	1198736,34	—	0,10	—
209	630214,46	1198723,10	—	—	—	0,10	—
212	630212,17	1198716,05	—	—	—	0,10	—
213	630210,02	1198708,83	—	—	—	0,10	—
214	630222,42	1198705,30	—	—	—	0,10	—
215	630228,17	1198724,72	—	—	—	0,10	—

2. Сведения о частях границ уточняемого земельного участка с кадастровым номером 02:57:020812:62

Обозначение части границ		Горизонтальное проложение (S), м	Описание прохождения части границ	Отметка о наличии земельного спора о местоположении границ земельного участка
от т.	до т.			

КАРТА-ПЛАН ТЕРРИТОРИИ

Сведения об уточняемых земельных участках, необходимые для исправления реестровых ошибок
в сведениях о местоположении их границ

1	2	3	4	5
215	216	16,44	—	—
216	152	12,87	—	—
152	153	11,83	—	—
153	179	20,56	—	—
179	209	13,93	—	—
209	212	7,41	—	—
212	213	7,53	—	—
213	214	12,89	—	—
214	215	20,25	—	—

3. Характеристики уточняемого земельного участка с кадастровым номером 02:57:020812:62

№ п/п	Наименование характеристик земельного участка	Значение характеристики
1	2	3
1	Площадь земельного участка ± величина погрешности определения площади ($P \pm \Delta P$), м ²	612±9
2	Формула, примененная для расчета предельной допустимой погрешности определения площади земельного участка (ΔP), м ²	$\Delta P = 3,5 \cdot M_t \cdot \sqrt{P_{\text{док}}} = 3,5 \cdot 0,10 \cdot \sqrt{617} = 9$
3	Иные сведения	—

1. Сведения о характерных точках границы уточняемого земельного участка с кадастровым номером 02:57:020812:64

Зона № 1

Обозначение характерных точек границ	Существующие координаты, м		Уточненные координаты, м		Метод определения координат	Средняя квадратическая погрешность определения координат характерной точки (M_t), м	Формулы, примененные для расчета средней квадратической погрешности определения координат характерной точки (M_t), м
	X	Y	X	Y			
1	2	3	4	5	6	7	8
218	630255,20	1198717,23	—	—	—	0,10	—
н29У	—	—	630260,69	1198735,25	Метод спутниковых геодезических измерений	0,10	$M_t = \text{SQRT}(M1^2 + M2^2) = \text{SQRT}(0,6^2 + 0,08^2) = 0,1 \text{ м}$

КАРТА-ПЛАН ТЕРРИТОРИИ

Сведения об уточняемых земельных участках, необходимые для исправления реестровых ошибок
в сведениях о местоположении их границ

					(определений)		
216	630232,54	1198740,57	—	—	—	0,10	—
215	630228,17	1198724,72	—	—	—	0,10	—
218	630255,20	1198717,23	—	—	—	0,10	—

2. Сведения о частях границ уточняемого земельного участка с кадастровым номером 02:57:020812:64

Обозначение части границ		Горизонтальное проложение (S), м	Описание прохождения части границ	Отметка о наличии земельного спора о местоположении границ земельного участка
от т.	до т.			
1	2	3	4	5
218	н29У	18,84	—	—
н29У	216	28,65	—	—
216	215	16,44	—	—
215	218	28,05	—	—

3. Характеристики уточняемого земельного участка с кадастровым номером 02:57:020812:64

№ п/п	Наименование характеристик земельного участка	Значение характеристики
1	2	3
1	Площадь земельного участка ± величина погрешности определения площади ($P \pm \Delta P$), м ²	499±8
2	Формула, примененная для расчета предельной допустимой погрешности определения площади земельного участка (ΔP), м ²	$\Delta P = 3,5 \cdot M_t \cdot \sqrt{P_{\text{док}}} = 3,5 \cdot 0,10 \cdot \sqrt{494} = 8$
3	Иные сведения	—

1. Сведения о характерных точках границы уточняемого земельного участка с кадастровым номером 02:57:020812:65

Зона № 1

Обозначение характерных точек границ	Существующие координаты, м		Уточненные координаты, м		Метод определения координат	Средняя квадратическая погрешность определения координат характерной точки (M_t), м	Формулы, примененные для расчета средней квадратической погрешности определения координат характерной точки (M_t), м
	X	Y	X	Y			
1	2	3	4	5	6	7	8
н29У	—	—	630260,69	1198735,25	Метод спутниковых геодезических	0,10	$M_t = \text{SQRT}(M1^2 + M2^2) = \text{SQRT}(0,6^2 + 0,08^2) = 0,1 \text{ м}$

КАРТА-ПЛАН ТЕРРИТОРИИ

Сведения об уточняемых земельных участках, необходимые для исправления реестровых ошибок
в сведениях о местоположении их границ

					измерений (определений)		
220	630265,59	1198754,32	—	—	—	0,10	—
156	630238,40	1198760,33	—	—	—	0,10	—
157	630238,17	1198760,38	—	—	—	0,10	—
158	630237,76	1198757,43	—	—	—	0,10	—
152	630235,95	1198752,98	—	—	—	0,10	—
216	630232,54	1198740,57	—	—	—	0,10	—
н29У	—	—	630260,69	1198735,25	Метод спутниковых геодезических измерений (определений)	0,10	$M_t = \text{SQRT}(M_1^2 + M_2^2) = \text{SQRT}(0,6^2 + 0,08^2) = 0,1 \text{ м}$

2. Сведения о частях границ уточняемого земельного участка с кадастровым номером 02:57:020812:65

Обозначение части границ		Горизонтальное проложение (S), м	Описание прохождения части границ	Отметка о наличии земельного спора о местоположении границ земельного участка
от т.	до т.			
1	2	3	4	5
н29У	220	19,69	—	—
220	156	27,85	—	—
156	157	0,24	—	—
157	158	2,98	—	—
158	152	4,80	—	—
152	216	12,87	—	—
216	н29У	28,65	—	—

3. Характеристики уточняемого земельного участка с кадастровым номером 02:57:020812:65

№ п/п	Наименование характеристик земельного участка	Значение характеристики
1	2	3
1	Площадь земельного участка ± величина погрешности определения площади ($P \pm \Delta P$), м ²	570±8
2	Формула, примененная для расчета предельной допустимой погрешности определения площади земельного участка (ΔP), м ²	$\Delta P = 3,5 \cdot M_t \cdot \sqrt{P_{\text{ДОК}}} = 3,5 \cdot 0,10 \cdot \sqrt{564} = 8$
3	Иные сведения	—

1. Сведения о характерных точках границы уточняемого земельного участка с кадастровым номером 02:57:020812:66

КАРТА-ПЛАН ТЕРРИТОРИИ

Сведения об уточняемых земельных участках, необходимые для исправления реестровых ошибок
в сведениях о местоположении их границ

Зона № 1							
Обозначение характерных точек границ	Существующие координаты, м		Уточненные координаты, м		Метод определения координат	Средняя квадратическая погрешность определения координат характерной точки (M _t), м	Формулы, примененные для расчета средней квадратической погрешности определения координат характерной точки (M _t), м
	X	Y	X	Y			
1	2	3	4	5	6	7	8
220	630265,59	1198754,32	—	—	—	0,10	—
151	630270,98	1198772,35	—	—	—	0,10	—
н24У	—	—	630243,85	1198779,76	Метод спутниковых геодезических измерений (определений)	0,10	$M_t = \text{SQRT}(M_1^2 + M_2^2) = \text{SQRT}(0,6^2 + 0,08^2) = 0,1 \text{ м}$
156	630238,40	1198760,33	—	—	—	0,10	—
220	630265,59	1198754,32	—	—	—	0,10	—

2. Сведения о частях границ уточняемого земельного участка с кадастровым номером 02:57:020812:66

Обозначение части границ		Горизонтальное проложение (S), м	Описание прохождения части границ	Отметка о наличии земельного спора о местоположении границ земельного участка
от т.	до т.			
1	2	3	4	5
220	151	18,82	—	—
151	н24У	28,12	—	—
н24У	156	20,18	—	—
156	220	27,85	—	—

3. Характеристики уточняемого земельного участка с кадастровым номером 02:57:020812:66

№ п/п	Наименование характеристик земельного участка	Значение характеристики
1	2	3
1	Площадь земельного участка ± величина погрешности определения площади (P ± ΔP), м ²	545±8
2	Формула, примененная для расчета предельной допустимой погрешности определения площади земельного участка (ΔP), м ²	$\Delta P = 3,5 \cdot M_t \cdot \sqrt{P_{\text{док}}} = 3,5 \cdot 0,10 \cdot \sqrt{558} = 8$

КАРТА-ПЛАН ТЕРРИТОРИИ

Сведения об уточняемых земельных участках, необходимые для исправления реестровых ошибок
в сведениях о местоположении их границ

1	2	3
3	Иные сведения	—

1. Сведения о характерных точках границы уточняемого земельного участка с кадастровым номером 02:57:020812:67

Зона № 1

Обозначение характерных точек границ	Существующие координаты, м		Уточненные координаты, м		Метод определения координат	Средняя квадратическая погрешность определения координат характерной точки (M _t), м	Формулы, примененные для расчета средней квадратической погрешности определения координат характерной точки (M _t), м
	X	Y	X	Y			
1	2	3	4	5	6	7	8
227	630205,92	1198618,94	—	—	—	0,10	—
74	630212,14	1198636,92	—	—	—	0,10	—
73	630194,89	1198641,54	—	—	—	0,10	—
222	630189,68	1198623,80	—	—	—	0,10	—
223	630196,92	1198621,74	—	—	—	0,10	—
224	630197,18	1198622,07	—	—	—	0,10	—
225	630199,42	1198621,36	—	—	—	0,10	—
226	630199,64	1198620,78	—	—	—	0,10	—
227	630205,92	1198618,94	—	—	—	0,10	—

2. Сведения о частях границ уточняемого земельного участка с кадастровым номером 02:57:020812:67

Обозначение части границ		Горизонтальное проложение (S), м	Описание прохождения части границ	Отметка о наличии земельного спора о местоположении границ земельного участка
от т.	до т.			
1	2	3	4	5
227	74	19,03	—	—
74	73	17,86	—	—
73	222	18,49	—	—
222	223	7,53	—	—
223	224	0,42	—	—
224	225	2,35	—	—
225	226	0,62	—	—

КАРТА-ПЛАН ТЕРРИТОРИИ

Сведения об уточняемых земельных участках, необходимые для исправления реестровых ошибок
в сведениях о местоположении их границ

226

227

6,54

—

—

3. Характеристики уточняемого земельного участка с кадастровым номером 02:57:020812:67

№ п/п	Наименование характеристик земельного участка	Значение характеристики
1	2	3
1	Площадь земельного участка ± величина погрешности определения площади ($P \pm \Delta P$), м ²	325±6
2	Формула, примененная для расчета предельной допустимой погрешности определения площади земельного участка (ΔP), м ²	$\Delta P = 3,5 \cdot M_t \cdot \sqrt{P_{\text{ДОК}}} = 3,5 \cdot 0,10 \cdot \sqrt{327} = 6$
3	Иные сведения	—

1. Сведения о характерных точках границы уточняемого земельного участка с кадастровым номером 02:57:020812:68

Зона № 1

Обозначение характерных точек границ	Существующие координаты, м		Уточненные координаты, м		Метод определения координат	Средняя квадратическая погрешность определения координат характерной точки (M_t), м	Формулы, примененные для расчета средней квадратической погрешности определения координат характерной точки (M_t), м
	X	Y	X	Y			
1	2	3	4	5	6	7	8
228	630223,75	1198613,85	—	—	—	0,10	—
n11Y	—	—	630229,61	1198632,25	Метод спутниковых геодезических измерений (определений)	0,10	$M_t = \text{SQRT}(M1^2 + M2^2) = \text{SQRT}(0,6^2 + 0,08^2) = 0,1 \text{ м}$
74	630212,14	1198636,92	—	—	—	0,10	—
227	630205,92	1198618,94	—	—	—	0,10	—
228	630223,75	1198613,85	—	—	—	0,10	—

2. Сведения о частях границ уточняемого земельного участка с кадастровым номером 02:57:020812:68

Обозначение части границ		Горизонтальное проложение (S), м	Описание прохождения части границ	Отметка о наличии земельного спора о местоположении границ земельного участка
от т.	до т.			
1	2	3	4	5
228	n11Y	19,31	—	—

КАРТА-ПЛАН ТЕРРИТОРИИ

Сведения об уточняемых земельных участках, необходимые для исправления реестровых ошибок
в сведениях о местоположении их границ

н11У	74	18,08	—	—
74	227	19,03	—	—
227	228	18,54	—	—

3. Характеристики уточняемого земельного участка с кадастровым номером 02:57:020812:68

№ п/п	Наименование характеристик земельного участка	Значение характеристики
1	2	3
1	Площадь земельного участка ± величина погрешности определения площади ($P \pm \Delta P$), м ²	351±7
2	Формула, примененная для расчета предельной допустимой погрешности определения площади земельного участка (ΔP), м ²	$\Delta P = 3,5 \cdot M_t \cdot \sqrt{P_{\text{ДОК}}} = 3,5 \cdot 0,10 \cdot \sqrt{348} = 7$
3	Иные сведения	—

1. Сведения о характерных точках границы уточняемого земельного участка с кадастровым номером 02:57:020812:69

Зона № 1

Обозначение характерных точек границ	Существующие координаты, м		Уточненные координаты, м		Метод определения координат	Средняя квадратическая погрешность определения координат характерной точки (M_t), м	Формулы, примененные для расчета средней квадратической погрешности определения координат характерной точки (M_t), м
	X	Y	X	Y			
1	2	3	4	5	6	7	8
222	630189,68	1198623,80	—	—	—	0,10	—
73	630194,89	1198641,54	—	—	—	0,10	—
72	630198,34	1198652,65	—	—	—	0,10	—
77	630201,37	1198662,57	—	—	—	0,10	—
81	630203,92	1198670,89	—	—	—	0,10	—
88	630205,24	1198674,57	—	—	—	0,10	—
92	630182,11	1198681,45	—	—	—	0,10	—
66	630178,80	1198669,42	—	—	—	0,10	—
65	630175,82	1198658,30	—	—	—	0,10	—
68	630195,45	1198652,34	—	—	—	0,10	—
69	630187,35	1198624,85	—	—	—	0,10	—

КАРТА-ПЛАН ТЕРРИТОРИИ

Сведения об уточняемых земельных участках, необходимые для исправления реестровых ошибок
в сведениях о местоположении их границ

222	630189,68	1198623,80	—	—	—	0,10	—
-----	-----------	------------	---	---	---	------	---

2. Сведения о частях границ уточняемого земельного участка с кадастровым номером 02:57:020812:69

Обозначение части границ		Горизонтальное проложение (S), м	Описание прохождения части границ	Отметка о наличии земельного спора о местоположении границ земельного участка
от т.	до т.			
1	2	3	4	5
222	73	18,49	—	—
73	72	11,63	—	—
72	77	10,37	—	—
77	81	8,70	—	—
81	88	3,91	—	—
88	92	24,13	—	—
92	66	12,48	—	—
66	65	11,51	—	—
65	68	20,51	—	—
68	69	28,66	—	—
69	222	2,56	—	—

3. Характеристики уточняемого земельного участка с кадастровым номером 02:57:020812:69

№ п/п	Наименование характеристик земельного участка	Значение характеристики
1	2	3
1	Площадь земельного участка ± величина погрешности определения площади ($P \pm \Delta P$), м ²	641±9
2	Формула, примененная для расчета предельной допустимой погрешности определения площади земельного участка (ΔP), м ²	$\Delta P = 3,5 \cdot M_t \cdot \sqrt{P_{\text{док}}} = 3,5 \cdot 0,10 \cdot \sqrt{638} = 9$
3	Иные сведения	—

1. Сведения о характерных точках границы уточняемого земельного участка с кадастровым номером 02:57:020812:70

Зона № 1

КАРТА-ПЛАН ТЕРРИТОРИИ

Сведения об уточняемых земельных участках, необходимые для исправления реестровых ошибок
в сведениях о местоположении их границ

Обозначение характерных точек границ	Существующие координаты, м		Уточненные координаты, м		Метод определения координат	Средняя квадратическая погрешность определения координат характерной точки (M _t), м	Формулы, примененные для расчета средней квадратической погрешности определения координат характерной точки (M _t), м
	X	Y	X	Y			
1	2	3	4	5	6	7	8
142	630291,04	1198837,80	—	—	—	0,10	—
1	630296,28	1198856,90	—	—	—	0,10	—
4	—	—	630258,79	1198868,76	—	0,10	—
н8У	—	—	630253,78	1198850,03	Метод спутниковых геодезических измерений (определений)	0,10	$M_t = \text{SQRT}(M_1^2 + M_2^2) = \text{SQRT}(0,6^2 + 0,08^2) = 0,1 \text{ м}$
н23У	—	—	630271,62	1198843,65	Метод спутниковых геодезических измерений (определений)	0,10	$M_t = \text{SQRT}(M_1^2 + M_2^2) = \text{SQRT}(0,6^2 + 0,08^2) = 0,1 \text{ м}$
142	630291,04	1198837,80	—	—	—	0,10	—

2. Сведения о частях границ уточняемого земельного участка с кадастровым номером 02:57:020812:70

Обозначение части границ		Горизонтальное проложение (S), м	Описание прохождения части границ	Отметка о наличии земельного спора о местоположении границ земельного участка
от т.	до т.			
1	2	3	4	5
142	1	19,81	—	—
1	4	39,32	—	—
4	н8У	19,39	—	—
н8У	н23У	18,95	—	—
н23У	142	20,28	—	—

3. Характеристики уточняемого земельного участка с кадастровым номером 02:57:020812:70

№ п/п	Наименование характеристик земельного участка	Значение характеристики
1	2	3

КАРТА-ПЛАН ТЕРРИТОРИИ

Сведения об уточняемых земельных участках, необходимые для исправления реестровых ошибок
в сведениях о местоположении их границ

1	2	3
1	Площадь земельного участка ± величина погрешности определения площади ($P \pm \Delta P$), м ²	778±10
2	Формула, примененная для расчета предельной допустимой погрешности определения площади земельного участка (ΔP), м ²	$\Delta P = 3,5 \cdot M_t \cdot \sqrt{P_{\text{доп}}} = 3,5 \cdot 0,10 \cdot \sqrt{749} = 10$
3	Иные сведения	—

1. Сведения о характерных точках границы уточняемого земельного участка с кадастровым номером 02:57:020812:72

Зона № 1

Обозначение характерных точек границ	Существующие координаты, м		Уточненные координаты, м		Метод определения координат	Средняя квадратическая погрешность определения координат характерной точки (M_t), м	Формулы, примененные для расчета средней квадратической погрешности определения координат характерной точки (M_t), м
	X	Y	X	Y			
1	2	3	4	5	6	7	8
217	630248,73	1198696,50	—	—	—	0,10	—
214	630222,42	1198705,30	—	—	—	0,10	—
213	630210,02	1198708,83	—	—	—	0,10	—
207	630190,33	1198714,19	—	—	—	0,10	—
206	630181,19	1198717,14	—	—	—	0,10	—
205	630180,32	1198718,63	—	—	—	0,10	—
204	630177,99	1198719,43	—	—	—	0,10	—
203	630176,98	1198718,34	—	—	—	0,10	—
188	630171,87	1198719,95	—	—	—	0,10	—
187	630154,67	1198725,53	—	—	—	0,10	—
186	630153,30	1198728,49	—	—	—	0,10	—
185	630158,47	1198745,10	—	—	—	0,10	—
184	630160,39	1198751,89	—	—	—	0,10	—
н31У	—	—	630164,50	1198765,40	Метод спутниковых геодезических измерений (определений)	0,10	$M_t = \text{SQRT}(M1^2 + M2^2) =$ $\text{SQRT}(0,6^2 + 0,08^2) = 0,1 \text{ м}$

КАРТА-ПЛАН ТЕРРИТОРИИ

Сведения об уточняемых земельных участках, необходимые для исправления реестровых ошибок
в сведениях о местоположении их границ

245	630167,36	1198767,63	—	—	—	0,10	—
246	630184,76	1198762,69	—	—	—	0,10	—
182	630191,96	1198760,63	—	—	—	0,10	—
177	630192,95	1198764,68	—	—	—	0,10	—
247	630193,84	1198769,33	—	—	—	0,10	—
174	630188,20	1198771,73	—	—	—	0,10	—
173	630186,49	1198769,34	—	—	—	0,10	—
172	630168,47	1198774,19	—	—	—	0,10	—
171	630167,03	1198775,45	—	—	—	0,10	—
170	630170,80	1198789,34	—	—	—	0,10	—
169	630176,94	1198809,15	—	—	—	0,10	—
168	630180,41	1198818,38	—	—	—	0,10	—
166	630198,28	1198813,53	—	—	—	0,10	—
161	630217,69	1198808,49	—	—	—	0,10	—
165	630225,78	1198806,40	—	—	—	0,10	—
155	630237,72	1198803,23	—	—	—	0,10	—
149	630249,97	1198799,74	—	—	—	0,10	—
148	630277,25	1198791,96	—	—	—	0,10	—
248	630280,47	1198799,61	—	—	—	0,10	—
141	630258,72	1198804,63	—	—	—	0,10	—
135	630241,44	1198809,08	—	—	—	0,10	—
131	630221,09	1198814,76	—	—	—	0,10	—
132	630206,53	1198818,91	—	—	—	0,10	—
133	630206,14	1198819,59	—	—	—	0,10	—
134	630202,86	1198820,52	—	—	—	0,10	—
125	630202,19	1198820,15	—	—	—	0,10	—
126	630188,02	1198823,55	—	—	—	0,10	—
127	630188,12	1198824,43	—	—	—	0,10	—
н22У	—	—	630185,04	1198825,36	Метод спутниковых геодезических измерений (определений)	0,10	$Mt = \text{SQRT}(M1^2+M2^2) = \text{SQRT}(0,6^2+0,08^2) = 0,1 \text{ м}$
н21У	—	—	630184,52	1198824,47	Метод спутниковых	0,10	$Mt = \text{SQRT}(M1^2+M2^2) =$

КАРТА-ПЛАН ТЕРРИТОРИИ

Сведения об уточняемых земельных участках, необходимые для исправления реестровых ошибок
в сведениях о местоположении их границ

					геодезических измерений (определений)		$\text{SQRT}(0,6^2+0,08^2) = 0,1 \text{ м}$
130	630182,18	1198825,14	—	—	—	0,10	—
н20У	—	—	630173,71	1198827,24	Метод спутниковых геодезических измерений (определений)	0,10	$Mt = \text{SQRT}(M1^2+M2^2) = \text{SQRT}(0,6^2+0,08^2) = 0,1 \text{ м}$
н19У	—	—	630171,17	1198819,46	Метод спутниковых геодезических измерений (определений)	0,10	$Mt = \text{SQRT}(M1^2+M2^2) = \text{SQRT}(0,6^2+0,08^2) = 0,1 \text{ м}$
119	630164,11	1198796,86	—	—	—	0,10	—
249	630157,98	1198775,23	—	—	—	0,10	—
250	630151,44	1198753,00	—	—	—	0,10	—
н17У	—	—	630144,63	1198728,13	Метод спутниковых геодезических измерений (определений)	0,10	$Mt = \text{SQRT}(M1^2+M2^2) = \text{SQRT}(0,6^2+0,08^2) = 0,1 \text{ м}$
111	630138,90	1198729,53	—	—	—	0,10	—
105	630137,20	1198724,08	—	—	—	0,10	—
104	630149,23	1198720,10	—	—	—	0,10	—
н15У	—	—	630152,47	1198718,71	Метод спутниковых геодезических измерений (определений)	0,10	$Mt = \text{SQRT}(M1^2+M2^2) = \text{SQRT}(0,6^2+0,08^2) = 0,1 \text{ м}$
251	630171,00	1198714,13	—	—	—	0,10	—
252	630190,01	1198707,78	—	—	—	0,10	—
94	630208,00	1198702,96	—	—	—	0,10	—
253	630208,28	1198703,31	—	—	—	0,10	—
96	630210,64	1198702,68	—	—	—	0,10	—
254	630210,66	1198702,07	—	—	—	0,10	—
91	630211,42	1198701,96	—	—	—	0,10	—
90	630229,64	1198696,60	—	—	—	0,10	—

КАРТА-ПЛАН ТЕРРИТОРИИ

Сведения об уточняемых земельных участках, необходимые для исправления реестровых ошибок
в сведениях о местоположении их границ

н14У	—	—	630247,32	1198691,54	Метод спутниковых геодезических измерений (определений)	0,10	$Mt = \sqrt{M1^2 + M2^2} = \sqrt{0,6^2 + 0,08^2} = 0,1 \text{ м}$
217	630248,73	1198696,50	—	—	—	0,10	—

2. Сведения о частях границ уточняемого земельного участка с кадастровым номером 02:57:020812:72

Обозначение части границ		Горизонтальное проложение (S), м	Описание прохождения части границ	Отметка о наличии земельного спора о местоположении границ земельного участка
от т.	до т.			
1	2	3	4	5
217	214	27,74	—	—
214	213	12,89	—	—
213	207	20,41	—	—
207	206	9,60	—	—
206	205	1,73	—	—
205	204	2,46	—	—
204	203	1,49	—	—
203	188	5,36	—	—
188	187	18,08	—	—
187	186	3,26	—	—
186	185	17,40	—	—
185	184	7,06	—	—
184	н31У	14,12	—	—
н31У	245	3,63	—	—
245	246	18,09	—	—
246	182	7,49	—	—
182	177	4,17	—	—
177	247	4,73	—	—
247	174	6,13	—	—
174	173	2,94	—	—
173	172	18,66	—	—
172	171	1,91	—	—
171	170	14,39	—	—
170	169	20,74	—	—

КАРТА-ПЛАН ТЕРРИТОРИИ

Сведения об уточняемых земельных участках, необходимые для исправления реестровых ошибок
в сведениях о местоположении их границ

169	168	9,86	—	—
168	166	18,52	—	—
166	161	20,05	—	—
161	165	8,36	—	—
165	155	12,35	—	—
155	149	12,74	—	—
149	148	28,37	—	—
148	248	8,30	—	—
248	141	22,32	—	—
141	135	17,84	—	—
135	131	21,13	—	—
131	132	15,14	—	—
132	133	0,78	—	—
133	134	3,41	—	—
134	125	0,77	—	—
125	126	14,57	—	—
126	127	0,89	—	—
127	н22У	3,22	—	—
н22У	н21У	1,03	—	—
н21У	130	2,43	—	—
130	н20У	8,73	—	—
н20У	н19У	8,18	—	—
н19У	119	23,68	—	—
119	249	22,48	—	—
249	250	23,17	—	—
250	н17У	25,79	—	—
н17У	111	5,90	—	—
111	105	5,71	—	—
105	104	12,67	—	—
104	н15У	3,53	—	—
н15У	251	19,09	—	—
251	252	20,04	—	—
252	94	18,62	—	—

КАРТА-ПЛАН ТЕРРИТОРИИ

Сведения об уточняемых земельных участках, необходимые для исправления реестровых ошибок
в сведениях о местоположении их границ

94	253	0,45	—	—
253	96	2,44	—	—
96	254	0,61	—	—
254	91	0,77	—	—
91	90	18,99	—	—
90	н14У	18,39	—	—
н14У	217	5,16	—	—

3. Характеристики уточняемого земельного участка с кадастровым номером 02:57:020812:72

№ п/п	Наименование характеристик земельного участка	Значение характеристики
1	2	3
1	Площадь земельного участка ± величина погрешности определения площади ($P \pm \Delta P$), м ²	2544±18
2	Формула, примененная для расчета предельной допустимой погрешности определения площади земельного участка (ΔP), м ²	$\Delta P = 3,5 \cdot M_t \cdot \sqrt{P_{\text{ДОК}}} = 3,5 \cdot 0,10 \cdot \sqrt{2560} = 18$
3	Иные сведения	—

1. Сведения о характерных точках границы уточняемого земельного участка с кадастровым номером 02:57:020812:77

Зона № 1

Обозначение характерных точек границ	Существующие координаты, м		Уточненные координаты, м		Метод определения координат	Средняя квадратическая погрешность определения координат характерной точки (M_t), м	Формулы, примененные для расчета средней квадратической погрешности определения координат характерной точки (M_t), м
	X	Y	X	Y			
1	2	3	4	5	6	7	8
199	630199,40	1198742,20	—	—	—	0,10	—
181	630203,05	1198757,54	—	—	—	0,10	—
262	630191,95	1198760,63	—	—	—	0,10	—
246	630184,76	1198762,69	—	—	—	0,10	—
255	630183,04	1198756,50	—	—	—	0,10	—
259	630179,14	1198757,61	—	—	—	0,10	—
258	630178,94	1198756,90	—	—	—	0,10	—

КАРТА-ПЛАН ТЕРРИТОРИИ

Сведения об уточняемых земельных участках, необходимые для исправления реестровых ошибок
в сведениях о местоположении их границ

257	630175,43	1198757,90	—	—	—	0,10	—
256	630177,39	1198764,78	—	—	—	0,10	—
245	630167,36	1198767,63	—	—	—	0,10	—
н31У	—	—	630164,50	1198765,40	Метод спутниковых геодезических измерений (определений)	0,10	$Mt = \sqrt{M1^2 + M2^2} = \sqrt{0,6^2 + 0,08^2} = 0,1 \text{ м}$
264	630160,41	1198751,96	—	—	—	0,10	—
260	630166,17	1198750,41	—	—	—	0,10	—
261	630167,07	1198753,95	—	—	—	0,10	—
202	630180,33	1198749,72	—	—	—	0,10	—
201	630184,89	1198748,60	—	—	—	0,10	—
200	630184,26	1198746,48	—	—	—	0,10	—
199	630199,40	1198742,20	—	—	—	0,10	—

2. Сведения о частях границ уточняемого земельного участка с кадастровым номером 02:57:020812:77

Обозначение части границ		Горизонтальное проложение (S), м	Описание прохождения части границ	Отметка о наличии земельного спора о местоположении границ земельного участка
от т.	до т.			
1	2	3	4	5
199	181	15,77	—	—
181	262	11,52	—	—
262	246	7,48	—	—
246	255	6,42	—	—
255	259	4,05	—	—
259	258	0,74	—	—
258	257	3,65	—	—
257	256	7,15	—	—
256	245	10,43	—	—
245	н31У	3,63	—	—
н31У	264	14,05	—	—
264	260	5,96	—	—
260	261	3,65	—	—
261	202	13,92	—	—
202	201	4,70	—	—

КАРТА-ПЛАН ТЕРРИТОРИИ

Сведения об уточняемых земельных участках, необходимые для исправления реестровых ошибок
в сведениях о местоположении их границ

201	200	2,21	—	—
200	199	15,73	—	—

3. Характеристики уточняемого земельного участка с кадастровым номером 02:57:020812:77

№ п/п	Наименование характеристик земельного участка	Значение характеристики
1	2	3
1	Площадь земельного участка ± величина погрешности определения площади ($P \pm \Delta P$), м ²	534±8
2	Формула, примененная для расчета предельной допустимой погрешности определения площади земельного участка (ΔP), м ²	$\Delta P = 3,5 \cdot M_t \cdot \sqrt{P_{\text{ДОК}}} = 3,5 \cdot 0,10 \cdot \sqrt{538} = 8$
3	Иные сведения	—

1. Сведения о характерных точках границы уточняемого земельного участка с кадастровым номером 02:57:020812:78

Зона № 1

Обозначение характерных точек границ	Существующие координаты, м		Уточненные координаты, м		Метод определения координат	Средняя квадратическая погрешность определения координат характерной точки (M_t), м	Формулы, примененные для расчета средней квадратической погрешности определения координат характерной точки (M_t), м
	X	Y	X	Y			
1	2	3	4	5	6	7	8
130	630182,18	1198825,14	—	—	—	0,10	—
117	630195,08	1198865,06	—	—	—	0,10	—
265	630185,96	1198867,76	—	—	—	0,10	—
147	—	—	630174,70	1198871,09	—	0,10	—
н28У	—	—	630166,89	1198874,21	Метод спутниковых геодезических измерений (определений)	0,10	$M_t = \text{SQRT}(M1^2 + M2^2) = \text{SQRT}(0,6^2 + 0,08^2) = 0,1 \text{ м}$
122	630159,20	1198875,40	—	—	—	0,10	—
124	630169,14	1198846,69	—	—	—	0,10	—
н20У	—	—	630173,71	1198827,24	Метод спутниковых геодезических	0,10	$M_t = \text{SQRT}(M1^2 + M2^2) = \text{SQRT}(0,6^2 + 0,08^2) = 0,1 \text{ м}$

КАРТА-ПЛАН ТЕРРИТОРИИ

Сведения об уточняемых земельных участках, необходимые для исправления реестровых ошибок
в сведениях о местоположении их границ

					измерений (определений)		
130	630182,18	1198825,14	—	—	—	0,10	—

2. Сведения о частях границ уточняемого земельного участка с кадастровым номером 02:57:020812:78

Обозначение части границ		Горизонтальное положение (S), м	Описание прохождения части границ	Отметка о наличии земельного спора о местоположении границ земельного участка
от т.	до т.			
1	2	3	4	5
130	117	41,95	—	—
117	265	9,51	—	—
265	147	11,74	—	—
147	н28У	8,41	—	—
н28У	122	7,78	—	—
122	124	30,38	—	—
124	н20У	19,98	—	—
н20У	130	8,73	—	—

3. Характеристики уточняемого земельного участка с кадастровым номером 02:57:020812:78

№ п/п	Наименование характеристик земельного участка	Значение характеристики
1	2	3
1	Площадь земельного участка ± величина погрешности определения площади ($P \pm \Delta P$), м ²	951±11
2	Формула, примененная для расчета предельной допустимой погрешности определения площади земельного участка (ΔP), м ²	$\Delta P = 3,5 \cdot M_t \cdot \sqrt{P_{\text{ДОК}}} = 3,5 \cdot 0,10 \cdot \sqrt{947} = 11$
3	Иные сведения	—

КАРТА-ПЛАН ТЕРРИТОРИИ

Описание местоположения здания, сооружения, объекта незавершенного строительства на земельном участке

1. Сведения о характерных точках контура
 вид объекта недвижимости (здание, сооружение, объект незавершенного строительства) здание
 кадастровый номер (обозначение) 02:57:020812:84

Зона № 1

Номер контура	Номера характерных точек контура	Существующие			Уточненные			Метод определения координат	Средняя квадратическая погрешность определения координат характерной точки (M _t), м	Формулы, примененные для расчета средней квадратической погрешности определения координат характерной точки (M _t), м
		Координаты, м		R, м	Координаты, м		R, м			
		X	Y		X	Y				
1	2	3	4	5	6	7	8	9	10	11
—	н1О	—	—	—	630149,07	1198755,29	—	Метод спутниковых геодезических измерений (определений)	0,10	$M_t = \text{SQRT}(M_1^2 + M_2^2) = \text{SQRT}(0,6^2 + 0,08^2) = 0,1 \text{ м}$
—	н2О	—	—	—	630152,78	1198768,23	—	Метод спутниковых геодезических измерений (определений)	0,10	$M_t = \text{SQRT}(M_1^2 + M_2^2) = \text{SQRT}(0,6^2 + 0,08^2) = 0,1 \text{ м}$
—	н3О	—	—	—	630143,53	1198770,66	—	Метод спутниковых геодезических измерений (определений)	0,10	$M_t = \text{SQRT}(M_1^2 + M_2^2) = \text{SQRT}(0,6^2 + 0,08^2) = 0,1 \text{ м}$
—	н4О	—	—	—	630140,01	1198757,47	—	Метод спутниковых геодезических измерений (определений)	0,10	$M_t = \text{SQRT}(M_1^2 + M_2^2) = \text{SQRT}(0,6^2 + 0,08^2) = 0,1 \text{ м}$
—	н1О	—	—	—	630149,07	1198755,29	—	Метод спутниковых	0,10	$M_t = \text{SQRT}(M_1^2 + M_2^2) = \text{SQRT}(0,6^2 + 0,08^2) = 0,1 \text{ м}$

КАРТА-ПЛАН ТЕРРИТОРИИ

Описание местоположения здания, сооружения, объекта незавершенного строительства на земельном участке

1	2	3	4	5	6	7	8	9	10	11
—	н5О	—	—	—	630184, 03	1198630 ,10	—	Метод спутниковых геодезических измерений (определений)	0,10	$Mt = \sqrt{M1^2 + M2^2} = \sqrt{0,6^2 + 0,08^2} = 0,1 \text{ м}$
—	н6О	—	—	—	630187, 42	1198641 ,35	—	Метод спутниковых геодезических измерений (определений)	0,10	$Mt = \sqrt{M1^2 + M2^2} = \sqrt{0,6^2 + 0,08^2} = 0,1 \text{ м}$
—	н7О	—	—	—	630179, 36	1198643 ,47	—	Метод спутниковых геодезических измерений (определений)	0,10	$Mt = \sqrt{M1^2 + M2^2} = \sqrt{0,6^2 + 0,08^2} = 0,1 \text{ м}$
—	н8О	—	—	—	630176, 07	1198632 ,35	—	Метод спутниковых геодезических измерений (определений)	0,10	$Mt = \sqrt{M1^2 + M2^2} = \sqrt{0,6^2 + 0,08^2} = 0,1 \text{ м}$
—	н5О	—	—	—	630184, 03	1198630 ,10	—	Метод спутниковых геодезических измерений (определений)	0,10	$Mt = \sqrt{M1^2 + M2^2} = \sqrt{0,6^2 + 0,08^2} = 0,1 \text{ м}$

2. Характеристики здания, сооружения, объекта незавершенного строительства с кадастровым номером (обозначением) 02:57:020812:85

№ п/п	Наименование характеристики	Значение характеристики
1	2	3
1	Вид объекта недвижимости	здание
2	Ранее присвоенный государственный учетный номер здания, сооружения, объекта незавершенного строительства (кадастровый, инвентарный или условный номер)	—

КАРТА-ПЛАН ТЕРРИТОРИИ

Описание местоположения здания, сооружения, объекта незавершенного строительства на земельном участке

1	2	3
3	Кадастровый номер земельного участка (земельных участков), в границах которого (которых) расположено здание, сооружение, объект незавершенного строительства	02:57:020812:27
4	Номер кадастрового квартала (кадастровых кварталов), в пределах которого (которых) расположено здание, сооружение, объект незавершенного строительства	—
5	Адрес здания, сооружения, объекта незавершенного строительства	Республика Башкортостан, г. Октябрьский, ул. Чапаева, д. 71
	Местоположение здания, сооружения, объекта незавершенного строительства	—
	Дополнительные сведения о местоположении	—
6	Иные сведения	—

**1. Сведения о характерных точках контура
вид объекта недвижимости (здание, сооружение, объект незавершенного строительства) здание
кадастровый номер (обозначение) 02:57:020812:86**

Зона № 1

Номер контура	Номера характерных точек контура	Существующие			Уточненные			Метод определения координат	Средняя квадратическая погрешность определения координат характерной точки (M _t), м	Формулы, примененные для расчета средней квадратической погрешности определения координат характерной точки (M _t), м
		Координаты, м		R, м	Координаты, м		R, м			
		X	Y		X	Y				
1	2	3	4	5	6	7	8	9	10	11
—	н90	—	—	—	630230,07	1198639,20	—	Метод спутниковых геодезических измерений (определений)	0,10	$M_t = \text{SQRT}(M_1^2 + M_2^2) = \text{SQRT}(0,6^2 + 0,08^2) = 0,1 \text{ м}$
—	н100	—	—	—	630232,54	1198648,28	—	Метод спутниковых геодезических измерений	0,10	$M_t = \text{SQRT}(M_1^2 + M_2^2) = \text{SQRT}(0,6^2 + 0,08^2) = 0,1 \text{ м}$

КАРТА-ПЛАН ТЕРРИТОРИИ

Описание местоположения здания, сооружения, объекта незавершенного строительства на земельном участке

								(определений)		
—	н11О	—	—	—	630221, 08	1198651 ,08	—	Метод спутниковых геодезических измерений (определений)	0,10	$Mt = \sqrt{M1^2 + M2^2} = \sqrt{0,6^2 + 0,08^2} = 0,1 \text{ м}$
—	н12О	—	—	—	630218, 67	1198641 ,90	—	Метод спутниковых геодезических измерений (определений)	0,10	$Mt = \sqrt{M1^2 + M2^2} = \sqrt{0,6^2 + 0,08^2} = 0,1 \text{ м}$
—	н9О	—	—	—	630230, 07	1198639 ,20	—	Метод спутниковых геодезических измерений (определений)	0,10	$Mt = \sqrt{M1^2 + M2^2} = \sqrt{0,6^2 + 0,08^2} = 0,1 \text{ м}$

2. Характеристики здания, сооружения, объекта незавершенного строительства с кадастровым номером (обозначением) 02:57:020812:86

№ п/п	Наименование характеристики	Значение характеристики
1	2	3
1	Вид объекта недвижимости	здание
2	Ранее присвоенный государственный учетный номер здания, сооружения, объекта незавершенного строительства (кадастровый, инвентарный или условный номер)	—
3	Кадастровый номер земельного участка (земельных участков), в границах которого (которых) расположено здание, сооружение, объект незавершенного строительства	02:57:020812:28, 02:57:020812:29
4	Номер кадастрового квартала (кадастровых кварталов), в пределах которого (которых) расположено здание, сооружение, объект незавершенного строительства	—
5	Адрес здания, сооружения, объекта незавершенного строительства	—
	Местоположение здания, сооружения, объекта незавершенного строительства	Республика Башкортостан, г. Октябрьский, ул. Южная, д. 30а
	Дополнительные сведения о местоположении	—

КАРТА-ПЛАН ТЕРРИТОРИИ

Описание местоположения здания, сооружения, объекта незавершенного строительства на земельном участке

1	2	3
6	Иные сведения	—

1. Сведения о характерных точках контура
вид объекта недвижимости (здание, сооружение, объект незавершенного строительства) здание
кадастровый номер (обозначение) 02:57:020812:88

Зона № 1

Номер контура	Номера характерных точек контура	Существующие			Уточненные			Метод определения координат	Средняя квадратическая погрешность определения координат характерной точки (M _t), м	Формулы, примененные для расчета средней квадратической погрешности определения координат характерной точки (M _t), м
		Координаты, м		R, м	Координаты, м		R, м			
		X	Y		X	Y				
1	2	3	4	5	6	7	8	9	10	11
—	н170	—	—	—	630119, 34	1198648 ,87	—	Метод спутниковых геодезических измерений (определений)	0,10	$M_t = \text{SQRT}(M_1^2 + M_2^2) = \text{SQRT}(0,6^2 + 0,08^2) = 0,1 \text{ м}$
—	н180	—	—	—	630121, 94	1198657 ,33	—	Метод спутниковых геодезических измерений (определений)	0,10	$M_t = \text{SQRT}(M_1^2 + M_2^2) = \text{SQRT}(0,6^2 + 0,08^2) = 0,1 \text{ м}$
—	н190	—	—	—	630114, 10	1198659 ,57	—	Метод спутниковых геодезических измерений (определений)	0,10	$M_t = \text{SQRT}(M_1^2 + M_2^2) = \text{SQRT}(0,6^2 + 0,08^2) = 0,1 \text{ м}$
—	н200	—	—	—	630111, 56	1198651 ,08	—	Метод спутниковых геодезических измерений	0,10	$M_t = \text{SQRT}(M_1^2 + M_2^2) = \text{SQRT}(0,6^2 + 0,08^2) = 0,1 \text{ м}$

КАРТА-ПЛАН ТЕРРИТОРИИ

Описание местоположения здания, сооружения, объекта незавершенного строительства на земельном участке

								(определений)		
—	н170	—	—	—	630119, 34	1198648 ,87	—	Метод спутниковых геодезических измерений (определений)	0,10	$Mt = \sqrt{M1^2 + M2^2} = \sqrt{0,6^2 + 0,08^2} = 0,1 \text{ м}$

2. Характеристики здания, сооружения, объекта незавершенного строительства с кадастровым номером (обозначением) 02:57:020812:88

№ п/п	Наименование характеристики	Значение характеристики
1	2	3
1	Вид объекта недвижимости	здание
2	Ранее присвоенный государственный учетный номер здания, сооружения, объекта незавершенного строительства (кадастровый, инвентарный или условный номер)	—
3	Кадастровый номер земельного участка (земельных участков), в границах которого (которых) расположено здание, сооружение, объект незавершенного строительства	02:57:020812:24
4	Номер кадастрового квартала (кадастровых кварталов), в пределах которого (которых) расположено здание, сооружение, объект незавершенного строительства	—
5	Адрес здания, сооружения, объекта незавершенного строительства	—
	Местоположение здания, сооружения, объекта незавершенного строительства	Республика Башкортостан, г. Октябрьский, ул. Чапаева, д. 77
	Дополнительные сведения о местоположении	—
6	Иные сведения	—

**1. Сведения о характерных точках контура
вид объекта недвижимости (здание, сооружение, объект незавершенного строительства) здание
кадастровый номер (обозначение) 02:57:020812:89**

Зона № —

КАРТА-ПЛАН ТЕРРИТОРИИ

Описание местоположения здания, сооружения, объекта незавершенного строительства на земельном участке

Номер контура	Номера характерных точек контура	Существующие			Уточненные			Метод определения координат	Средняя квадратическая погрешность определения координат характерной точки (M_t), м	Формулы, примененные для расчета средней квадратической погрешности определения координат характерной точки (M_t), м
		Координаты, м		R, м	Координаты, м		R, м			
		X	Y		X	Y				
1	2	3	4	5	6	7	8	9	10	11
—	—	—	—	—	—	—	—	—	—	—

2. Характеристики здания, сооружения, объекта незавершенного строительства с кадастровым номером (обозначением) 02:57:020812:89

№ п/п	Наименование характеристики	Значение характеристики
1	2	3
1	Вид объекта недвижимости	здание
2	Ранее присвоенный государственный учетный номер здания, сооружения, объекта незавершенного строительства (кадастровый, инвентарный или условный номер)	—
3	Кадастровый номер земельного участка (земельных участков), в границах которого (которых) расположено здание, сооружение, объект незавершенного строительства	—
4	Номер кадастрового квартала (кадастровых кварталов), в пределах которого (которых) расположено здание, сооружение, объект незавершенного строительства	—
5	Адрес здания, сооружения, объекта незавершенного строительства	—
	Местоположение здания, сооружения, объекта незавершенного строительства	Республика Башкортостан, г. Октябрьский, кольцо. Южное, д. 18
6	Дополнительные сведения о местоположении	—
	Иные сведения	—

1. Сведения о характерных точках контура
 вид объекта недвижимости (здание, сооружение, объект незавершенного строительства) здание
 кадастровый номер (обозначение) 02:57:020812:90

КАРТА-ПЛАН ТЕРРИТОРИИ

Описание местоположения здания, сооружения, объекта незавершенного строительства на земельном участке

Номер контура	Номера характерных точек контура	Существующие			Уточненные			Метод определения координат	Средняя квадратическая погрешность определения координат характерной точки (M _t), м	Формулы, примененные для расчета средней квадратической погрешности определения координат характерной точки (M _t), м
		Координаты, м		R, м	Координаты, м		R, м			
		X	Y		X	Y				
1	2	3	4	5	6	7	8	9	10	11
—	н290	—	—	—	630218,71	1198763,23	—	Метод спутниковых геодезических измерений (определений)	0,10	$M_t = \text{SQRT}(M_1^2 + M_2^2) = \text{SQRT}(0,6^2 + 0,08^2) = 0,1 \text{ м}$
—	н300	—	—	—	630220,73	1198770,44	—	Метод спутниковых геодезических измерений (определений)	0,10	$M_t = \text{SQRT}(M_1^2 + M_2^2) = \text{SQRT}(0,6^2 + 0,08^2) = 0,1 \text{ м}$
—	н310	—	—	—	630211,25	1198772,75	—	Метод спутниковых геодезических измерений (определений)	0,10	$M_t = \text{SQRT}(M_1^2 + M_2^2) = \text{SQRT}(0,6^2 + 0,08^2) = 0,1 \text{ м}$
—	н320	—	—	—	630209,43	1198765,57	—	Метод спутниковых геодезических измерений (определений)	0,10	$M_t = \text{SQRT}(M_1^2 + M_2^2) = \text{SQRT}(0,6^2 + 0,08^2) = 0,1 \text{ м}$
—	н290	—	—	—	630218,71	1198763,23	—	Метод спутниковых геодезических измерений (определений)	0,10	$M_t = \text{SQRT}(M_1^2 + M_2^2) = \text{SQRT}(0,6^2 + 0,08^2) = 0,1 \text{ м}$

КАРТА-ПЛАН ТЕРРИТОРИИ

Описание местоположения здания, сооружения, объекта незавершенного строительства на земельном участке

2. Характеристики здания, сооружения, объекта незавершенного строительства с кадастровым номером (обозначением) 02:57:020812:90

№ п/п	Наименование характеристики	Значение характеристики
1	2	3
1	Вид объекта недвижимости	здание
2	Ранее присвоенный государственный учетный номер здания, сооружения, объекта незавершенного строительства (кадастровый, инвентарный или условный номер)	—
3	Кадастровый номер земельного участка (земельных участков), в границах которого (которых) расположено здание, сооружение, объект незавершенного строительства	02:57:020812:56
4	Номер кадастрового квартала (кадастровых кварталов), в пределах которого (которых) расположено здание, сооружение, объект незавершенного строительства	—
5	Адрес здания, сооружения, объекта незавершенного строительства	—
	Местоположение здания, сооружения, объекта незавершенного строительства	Республика Башкортостан, г. Октябрьский, кольцо. Южное, д. 13
	Дополнительные сведения о местоположении	—
6	Иные сведения	—

**1. Сведения о характерных точках контура
вид объекта недвижимости (здание, сооружение, объект незавершенного строительства) здание
кадастровый номер (обозначение) 02:57:020812:91**

Зона № 1

Номер контура	Номера характерных точек контура	Существующие			Уточненные			Метод определения координат	Средняя квадратическая погрешность определения координат характерной точки (M _t), м	Формулы, примененные для расчета средней квадратической погрешности определения координат характерной точки (M _t), м
		Координаты, м		R, м	Координаты, м		R, м			
		X	Y		X	Y				
1	2	3	4	5	6	7	8	9	10	11
—	н330	—	—	—	630164,99	1198637,38	—	Метод спутниковых геодезических	0,10	$M_t = \text{SQRT}(M_1^2 + M_2^2) = \text{SQRT}(0,6^2 + 0,08^2) = 0,1 \text{ м}$

КАРТА-ПЛАН ТЕРРИТОРИИ

Описание местоположения здания, сооружения, объекта незавершенного строительства на земельном участке

								измерений (определений)		
—	н340	—	—	—	630167, 53	1198647 ,38	—	Метод спутниковых геодезических измерений (определений)	0,10	$Mt = \sqrt{M1^2 + M2^2} = \sqrt{0,6^2 + 0,08^2} = 0,1 \text{ м}$
—	н350	—	—	—	630154, 05	1198650 ,64	—	Метод спутниковых геодезических измерений (определений)	0,10	$Mt = \sqrt{M1^2 + M2^2} = \sqrt{0,6^2 + 0,08^2} = 0,1 \text{ м}$
—	н360	—	—	—	630151, 31	1198640 ,60	—	Метод спутниковых геодезических измерений (определений)	0,10	$Mt = \sqrt{M1^2 + M2^2} = \sqrt{0,6^2 + 0,08^2} = 0,1 \text{ м}$
—	н330	—	—	—	630164, 99	1198637 ,38	—	Метод спутниковых геодезических измерений (определений)	0,10	$Mt = \sqrt{M1^2 + M2^2} = \sqrt{0,6^2 + 0,08^2} = 0,1 \text{ м}$

2. Характеристики здания, сооружения, объекта незавершенного строительства с кадастровым номером (обозначением) 02:57:020812:91

№ п/п	Наименование характеристики	Значение характеристики
1	2	3
1	Вид объекта недвижимости	здание
2	Ранее присвоенный государственный учетный номер здания, сооружения, объекта незавершенного строительства (кадастровый, инвентарный или условный номер)	—
3	Кадастровый номер земельного участка (земельных участков), в границах которого (которых) расположено здание, сооружение, объект незавершенного строительства	02:57:020812:26
4	Номер кадастрового квартала (кадастровых кварталов), в пределах	—

КАРТА-ПЛАН ТЕРРИТОРИИ**Описание местоположения здания, сооружения, объекта незавершенного строительства на земельном участке**

1	2	3
	которого (которых) расположено здание, сооружение, объект незавершенного строительства	
5	Адрес здания, сооружения, объекта незавершенного строительства	—
	Местоположение здания, сооружения, объекта незавершенного строительства	Республика Башкортостан, г. Октябрьский, ул. Чапаева, д. 73
	Дополнительные сведения о местоположении	—
6	Иные сведения	—

**1. Сведения о характерных точках контура
вид объекта недвижимости (здание, сооружение, объект незавершенного строительства) здание
кадастровый номер (обозначение) 02:57:020812:93**

Зона № 1

Номер контура	Номера характерных точек контура	Существующие			Уточненные			Метод определения координат	Средняя квадратическая погрешность определения координат характерной точки (M _t), м	Формулы, примененные для расчета средней квадратической погрешности определения координат характерной точки (M _t), м
		Координаты, м		R, м	Координаты, м		R, м			
		X	Y		X	Y				
1	2	3	4	5	6	7	8	9	10	11
—	н370	—	—	—	630092, 19	1198757, 97	—	Метод спутниковых геодезических измерений (определений)	0,10	$M_t = \text{SQRT}(M_1^2 + M_2^2) = \text{SQRT}(0,6^2 + 0,08^2) = 0,1 \text{ м}$
—	н380	—	—	—	630094, 33	1198766, 36	—	Метод спутниковых геодезических измерений (определений)	0,10	$M_t = \text{SQRT}(M_1^2 + M_2^2) = \text{SQRT}(0,6^2 + 0,08^2) = 0,1 \text{ м}$
—	н390	—	—	—	630084, 70	1198768, 76	—	Метод спутниковых	0,10	$M_t = \text{SQRT}(M_1^2 + M_2^2) = \text{SQRT}(0,6^2 + 0,08^2) = 0,1 \text{ м}$

КАРТА-ПЛАН ТЕРРИТОРИИ**Описание местоположения здания, сооружения, объекта незавершенного строительства на земельном участке**

								геодезических измерений (определений)		
—	н400	—	—	—	630082,45	1198760,14	—	Метод спутниковых геодезических измерений (определений)	0,10	$Mt = \text{SQRT}(M1^2 + M2^2) = \text{SQRT}(0,6^2 + 0,08^2) = 0,1 \text{ м}$
—	н370	—	—	—	630092,19	1198757,97	—	Метод спутниковых геодезических измерений (определений)	0,10	$Mt = \text{SQRT}(M1^2 + M2^2) = \text{SQRT}(0,6^2 + 0,08^2) = 0,1 \text{ м}$

2. Характеристики здания, сооружения, объекта незавершенного строительства с кадастровым номером (обозначением) 02:57:020812:93

№ п/п	Наименование характеристики	Значение характеристики
1	2	3
1	Вид объекта недвижимости	здание
2	Ранее присвоенный государственный учетный номер здания, сооружения, объекта незавершенного строительства (кадастровый, инвентарный или условный номер)	—
3	Кадастровый номер земельного участка (земельных участков), в границах которого (которых) расположено здание, сооружение, объект незавершенного строительства	02:57:020812:16
4	Номер кадастрового квартала (кадастровых кварталов), в пределах которого (которых) расположено здание, сооружение, объект незавершенного строительства	—
5	Адрес здания, сооружения, объекта незавершенного строительства	—
	Местоположение здания, сооружения, объекта незавершенного строительства	Республика Башкортостан, г. Октябрьский, ул. Пролетарская, д. 17
	Дополнительные сведения о местоположении	—
6	Иные сведения	—

КАРТА-ПЛАН ТЕРРИТОРИИ

Описание местоположения здания, сооружения, объекта незавершенного строительства на земельном участке

1. Сведения о характерных точках контура
вид объекта недвижимости (здание, сооружение, объект незавершенного строительства) здание
кадастровый номер (обозначение) 02:57:020812:94

Зона № 1

Номер контура	Номера характерных точек контура	Существующие			Уточненные			Метод определения координат	Средняя квадратическая погрешность определения координат характерной точки (M _t), м	Формулы, примененные для расчета средней квадратической погрешности определения координат характерной точки (M _t), м
		Координаты, м		R, м	Координаты, м		R, м			
		X	Y		X	Y				
1	2	3	4	5	6	7	8	9	10	11
—	н410	—	—	—	630097,66	1198774,19	—	Метод спутниковых геодезических измерений (определений)	0,10	$M_t = \text{SQRT}(M_1^2 + M_2^2) = \text{SQRT}(0,6^2 + 0,08^2) = 0,1 \text{ м}$
—	н420	—	—	—	630100,42	1198783,74	—	Метод спутниковых геодезических измерений (определений)	0,10	$M_t = \text{SQRT}(M_1^2 + M_2^2) = \text{SQRT}(0,6^2 + 0,08^2) = 0,1 \text{ м}$
—	н430	—	—	—	630091,14	1198786,27	—	Метод спутниковых геодезических измерений (определений)	0,10	$M_t = \text{SQRT}(M_1^2 + M_2^2) = \text{SQRT}(0,6^2 + 0,08^2) = 0,1 \text{ м}$
—	н440	—	—	—	630088,34	1198776,86	—	Метод спутниковых геодезических измерений (определений)	0,10	$M_t = \text{SQRT}(M_1^2 + M_2^2) = \text{SQRT}(0,6^2 + 0,08^2) = 0,1 \text{ м}$
—	н410	—	—	—	630097,	1198774	—	Метод	0,10	$M_t = \text{SQRT}(M_1^2 + M_2^2) =$

КАРТА-ПЛАН ТЕРРИТОРИИ**Описание местоположения здания, сооружения, объекта незавершенного строительства на земельном участке**

					66	,19		спутниковых геодезических измерений (определений)		$\text{SQRT}(0,6^2+0,08^2) = 0,1 \text{ м}$
--	--	--	--	--	----	-----	--	--	--	---

2. Характеристики здания, сооружения, объекта незавершенного строительства с кадастровым номером (обозначением) 02:57:020812:94

№ п/п	Наименование характеристики	Значение характеристики
1	2	3
1	Вид объекта недвижимости	здание
2	Ранее присвоенный государственный учетный номер здания, сооружения, объекта незавершенного строительства (кадастровый, инвентарный или условный номер)	—
3	Кадастровый номер земельного участка (земельных участков), в границах которого (которых) расположено здание, сооружение, объект незавершенного строительства	02:57:020812:15
4	Номер кадастрового квартала (кадастровых кварталов), в пределах которого (которых) расположено здание, сооружение, объект незавершенного строительства	—
5	Адрес здания, сооружения, объекта незавершенного строительства	Республика Башкортостан, г. Октябрьский, ул. Пролетарская, д. 19
	Местоположение здания, сооружения, объекта незавершенного строительства	—
	Дополнительные сведения о местоположении	—
6	Иные сведения	—

**1. Сведения о характерных точках контура
вид объекта недвижимости (здание, сооружение, объект незавершенного строительства) здание
кадастровый номер (обозначение) 02:57:020812:95**

Зона № 1

КАРТА-ПЛАН ТЕРРИТОРИИ

Описание местоположения здания, сооружения, объекта незавершенного строительства на
земельном участке

Номер контура	Номера характерных точек контура	Существующие			Уточненные			Метод определения координат	Средняя квадратическая погрешность определения координат характерной точки (M _t), м	Формулы, примененные для расчета средней квадратической погрешности определения координат характерной точки (M _t), м
		Координаты, м		R, м	Координаты, м		R, м			
		X	Y		X	Y				
1	2	3	4	5	6	7	8	9	10	11
—	н450	—	—	—	630120, 51	1198848 ,58	—	Метод спутниковых геодезических измерений (определений)	0,10	$M_t = \text{SQRT}(M_1^2 + M_2^2) = \text{SQRT}(0,6^2 + 0,08^2) = 0,1 \text{ м}$
—	н460	—	—	—	630122, 69	1198856 ,51	—	Метод спутниковых геодезических измерений (определений)	0,10	$M_t = \text{SQRT}(M_1^2 + M_2^2) = \text{SQRT}(0,6^2 + 0,08^2) = 0,1 \text{ м}$
—	н470	—	—	—	630111, 26	1198859 ,27	—	Метод спутниковых геодезических измерений (определений)	0,10	$M_t = \text{SQRT}(M_1^2 + M_2^2) = \text{SQRT}(0,6^2 + 0,08^2) = 0,1 \text{ м}$
—	н480	—	—	—	630109, 25	1198851 ,18	—	Метод спутниковых геодезических измерений (определений)	0,10	$M_t = \text{SQRT}(M_1^2 + M_2^2) = \text{SQRT}(0,6^2 + 0,08^2) = 0,1 \text{ м}$
—	н450	—	—	—	630120, 51	1198848 ,58	—	Метод спутниковых геодезических измерений (определений)	0,10	$M_t = \text{SQRT}(M_1^2 + M_2^2) = \text{SQRT}(0,6^2 + 0,08^2) = 0,1 \text{ м}$

КАРТА-ПЛАН ТЕРРИТОРИИ**Описание местоположения здания, сооружения, объекта незавершенного строительства на земельном участке****2. Характеристики здания, сооружения, объекта незавершенного строительства с кадастровым номером (обозначением) 02:57:020812:95**

№ п/п	Наименование характеристики	Значение характеристики
1	2	3
1	Вид объекта недвижимости	здание
2	Ранее присвоенный государственный учетный номер здания, сооружения, объекта незавершенного строительства (кадастровый, инвентарный или условный номер)	—
3	Кадастровый номер земельного участка (земельных участков), в границах которого (которых) расположено здание, сооружение, объект незавершенного строительства	02:57:020812:11
4	Номер кадастрового квартала (кадастровых кварталов), в пределах которого (которых) расположено здание, сооружение, объект незавершенного строительства	—
5	Адрес здания, сооружения, объекта незавершенного строительства	Республика Башкортостан, г. Октябрьский, ул. Пролетарская, д. 27
	Местоположение здания, сооружения, объекта незавершенного строительства	—
	Дополнительные сведения о местоположении	—
6	Иные сведения	—

**1. Сведения о характерных точках контура
вид объекта недвижимости (здание, сооружение, объект незавершенного строительства) здание
кадастровый номер (обозначение) 02:57:020812:96**

Зона № 1

Номер контура	Номера характерных точек контура	Существующие			Уточненные			Метод определения координат	Средняя квадратическая погрешность определения координат характерной точки (M _t), м	Формулы, примененные для расчета средней квадратической погрешности определения координат характерной точки (M _t), м
		Координаты, м		R, м	Координаты, м		R, м			
		X	Y		X	Y				
1	2	3	4	5	6	7	8	9	10	11
—	н490	—	—	—	630130,04	1198869,74	—	Метод спутниковых	0,10	$M_t = \text{SQRT}(M_1^2 + M_2^2) = \text{SQRT}(0,6^2 + 0,08^2) = 0,1 \text{ м}$

КАРТА-ПЛАН ТЕРРИТОРИИ

Описание местоположения здания, сооружения, объекта незавершенного строительства на земельном участке

								геодезических измерений (определений)		
—	н500	—	—	—	630131,26	1198877,34	—	Метод спутниковых геодезических измерений (определений)	0,10	$Mt = \text{SQRT}(M1^2 + M2^2) = \text{SQRT}(0,6^2 + 0,08^2) = 0,1 \text{ м}$
—	н510	—	—	—	630116,90	1198879,87	—	Метод спутниковых геодезических измерений (определений)	0,10	$Mt = \text{SQRT}(M1^2 + M2^2) = \text{SQRT}(0,6^2 + 0,08^2) = 0,1 \text{ м}$
—	н520	—	—	—	630115,50	1198872,40	—	Метод спутниковых геодезических измерений (определений)	0,10	$Mt = \text{SQRT}(M1^2 + M2^2) = \text{SQRT}(0,6^2 + 0,08^2) = 0,1 \text{ м}$
—	н490	—	—	—	630130,04	1198869,74	—	Метод спутниковых геодезических измерений (определений)	0,10	$Mt = \text{SQRT}(M1^2 + M2^2) = \text{SQRT}(0,6^2 + 0,08^2) = 0,1 \text{ м}$

2. Характеристики здания, сооружения, объекта незавершенного строительства с кадастровым номером (обозначением) 02:57:020812:96

№ п/п	Наименование характеристики	Значение характеристики
1	2	3
1	Вид объекта недвижимости	здание
2	Ранее присвоенный государственный учетный номер здания, сооружения, объекта незавершенного строительства (кадастровый, инвентарный или условный номер)	—
3	Кадастровый номер земельного участка (земельных участков), в границах которого (которых) расположено здание, сооружение, объект	02:57:020812:10

КАРТА-ПЛАН ТЕРРИТОРИИ**Описание местоположения здания, сооружения, объекта незавершенного строительства на земельном участке**

1	2	3
	незавершенного строительства	
4	Номер кадастрового квартала (кадастровых кварталов), в пределах которого (которых) расположено здание, сооружение, объект незавершенного строительства	—
5	Адрес здания, сооружения, объекта незавершенного строительства	—
	Местоположение здания, сооружения, объекта незавершенного строительства	Республика Башкортостан, г. Октябрьский, ул. Пролетарская, д. 29
	Дополнительные сведения о местоположении	—
6	Иные сведения	—

**1. Сведения о характерных точках контура
вид объекта недвижимости (здание, сооружение, объект незавершенного строительства) здание
кадастровый номер (обозначение) 02:57:020812:98**

Зона № 1

Номер контура	Номера характерных точек контура	Существующие			Уточненные			Метод определения координат	Средняя квадратическая погрешность определения координат характерной точки (M _t), м	Формулы, примененные для расчета средней квадратической погрешности определения координат характерной точки (M _t), м
		Координаты, м		R, м	Координаты, м		R, м			
		X	Y		X	Y				
1	2	3	4	5	6	7	8	9	10	11
—	н530	—	—	—	630174, 70	1198756 ,80	—	Метод спутниковых геодезических измерений (определений)	0,10	$M_t = \text{SQRT}(M_1^2 + M_2^2) = \text{SQRT}(0,6^2 + 0,08^2) = 0,1 \text{ м}$
—	н540	—	—	—	630175, 76	1198761 ,37	—	Метод спутниковых геодезических измерений (определений)	0,10	$M_t = \text{SQRT}(M_1^2 + M_2^2) = \text{SQRT}(0,6^2 + 0,08^2) = 0,1 \text{ м}$

КАРТА-ПЛАН ТЕРРИТОРИИ

Описание местоположения здания, сооружения, объекта незавершенного строительства на земельном участке

—	н550	—	—	—	630167, 66	1198763 ,32	—	Метод спутниковых геодезических измерений (определений)	0,10	$Mt = \sqrt{M1^2 + M2^2} = \sqrt{0,6^2 + 0,08^2} = 0,1 \text{ м}$
—	н560	—	—	—	630166, 61	1198758 ,69	—	Метод спутниковых геодезических измерений (определений)	0,10	$Mt = \sqrt{M1^2 + M2^2} = \sqrt{0,6^2 + 0,08^2} = 0,1 \text{ м}$
—	н530	—	—	—	630174, 70	1198756 ,80	—	Метод спутниковых геодезических измерений (определений)	0,10	$Mt = \sqrt{M1^2 + M2^2} = \sqrt{0,6^2 + 0,08^2} = 0,1 \text{ м}$

2. Характеристики здания, сооружения, объекта незавершенного строительства с кадастровым номером (обозначением) 02:57:020812:98

№ п/п	Наименование характеристики	Значение характеристики
1	2	3
1	Вид объекта недвижимости	здание
2	Ранее присвоенный государственный учетный номер здания, сооружения, объекта незавершенного строительства (кадастровый, инвентарный или условный номер)	—
3	Кадастровый номер земельного участка (земельных участков), в границах которого (которых) расположено здание, сооружение, объект незавершенного строительства	02:57:020812:77
4	Номер кадастрового квартала (кадастровых кварталов), в пределах которого (которых) расположено здание, сооружение, объект незавершенного строительства	—
5	Адрес здания, сооружения, объекта незавершенного строительства	Республика Башкортостан, г. Октябрьский, кольцо Южное, д. 9
	Местоположение здания, сооружения, объекта незавершенного строительства	—
	Дополнительные сведения о местоположении	—

КАРТА-ПЛАН ТЕРРИТОРИИ**Описание местоположения здания, сооружения, объекта незавершенного строительства на земельном участке**

1	2	3
6	Иные сведения	—

**1. Сведения о характерных точках контура
вид объекта недвижимости (здание, сооружение, объект незавершенного строительства) здание
кадастровый номер (обозначение) 02:57:020812:100**

Зона № 1

Номер контура	Номера характерных точек контура	Существующие			Уточненные			Метод определения координат	Средняя квадратическая погрешность определения координат характерной точки (M _t), м	Формулы, примененные для расчета средней квадратической погрешности определения координат характерной точки (M _t), м
		Координаты, м		R, м	Координаты, м		R, м			
		X	Y		X	Y				
1	2	3	4	5	6	7	8	9	10	11
—	н570	—	—	—	630185,82	1198695,38	—	Метод спутниковых геодезических измерений (определений)	0,10	$M_t = \text{SQRT}(M_1^2 + M_2^2) = \text{SQRT}(0,6^2 + 0,08^2) = 0,1 \text{ м}$
—	н580	—	—	—	630188,30	1198703,67	—	Метод спутниковых геодезических измерений (определений)	0,10	$M_t = \text{SQRT}(M_1^2 + M_2^2) = \text{SQRT}(0,6^2 + 0,08^2) = 0,1 \text{ м}$
—	н590	—	—	—	630183,25	1198705,19	—	Метод спутниковых геодезических измерений (определений)	0,10	$M_t = \text{SQRT}(M_1^2 + M_2^2) = \text{SQRT}(0,6^2 + 0,08^2) = 0,1 \text{ м}$
—	н600	—	—	—	630180,68	1198696,80	—	Метод спутниковых геодезических измерений (определений)	0,10	$M_t = \text{SQRT}(M_1^2 + M_2^2) = \text{SQRT}(0,6^2 + 0,08^2) = 0,1 \text{ м}$

КАРТА-ПЛАН ТЕРРИТОРИИ**Описание местоположения здания, сооружения, объекта незавершенного строительства на земельном участке**

								измерений (определений)		
—	н570	—	—	—	630185, 82	1198695 ,38	—	Метод спутниковых геодезических измерений (определений)	0,10	$Mt = \sqrt{M1^2 + M2^2} = \sqrt{0,6^2 + 0,08^2} = 0,1 \text{ м}$

2. Характеристики здания, сооружения, объекта незавершенного строительства с кадастровым номером (обозначением) 02:57:020812:100

№ п/п	Наименование характеристики	Значение характеристики
1	2	3
1	Вид объекта недвижимости	здание
2	Ранее присвоенный государственный учетный номер здания, сооружения, объекта незавершенного строительства (кадастровый, инвентарный или условный номер)	—
3	Кадастровый номер земельного участка (земельных участков), в границах которого (которых) расположено здание, сооружение, объект незавершенного строительства	02:57:020812:35
4	Номер кадастрового квартала (кадастровых кварталов), в пределах которого (которых) расположено здание, сооружение, объект незавершенного строительства	—
5	Адрес здания, сооружения, объекта незавершенного строительства	—
	Местоположение здания, сооружения, объекта незавершенного строительства	Республика Башкортостан, г. Октябрьский, кольцо. Южное, д. 6
	Дополнительные сведения о местоположении	—
6	Иные сведения	—

**1. Сведения о характерных точках контура
вид объекта недвижимости (здание, сооружение, объект незавершенного строительства) здание
кадастровый номер (обозначение) 02:57:020812:102**

КАРТА-ПЛАН ТЕРРИТОРИИ

Описание местоположения здания, сооружения, объекта незавершенного строительства на
земельном участке

Номер контура	Номера характерных точек контура	Существующие			Уточненные			Метод определения координат	Средняя квадратическая погрешность определения координат характерной точки (M _t), м	Формулы, примененные для расчета средней квадратической погрешности определения координат характерной точки (M _t), м
		Координаты, м		R, м	Координаты, м		R, м			
		X	Y		X	Y				
1	2	3	4	5	6	7	8	9	10	11
—	н610	—	—	—	630205, 52	1198713 ,65	—	Метод спутниковых геодезических измерений (определений)	0,10	$M_t = \text{SQRT}(M_1^2 + M_2^2) = \text{SQRT}(0,6^2 + 0,08^2) = 0,1 \text{ м}$
—	н620	—	—	—	630208, 97	1198724 ,44	—	Метод спутниковых геодезических измерений (определений)	0,10	$M_t = \text{SQRT}(M_1^2 + M_2^2) = \text{SQRT}(0,6^2 + 0,08^2) = 0,1 \text{ м}$
—	н630	—	—	—	630200, 56	1198727 ,31	—	Метод спутниковых геодезических измерений (определений)	0,10	$M_t = \text{SQRT}(M_1^2 + M_2^2) = \text{SQRT}(0,6^2 + 0,08^2) = 0,1 \text{ м}$
—	н640	—	—	—	630196, 73	1198716 ,21	—	Метод спутниковых геодезических измерений (определений)	0,10	$M_t = \text{SQRT}(M_1^2 + M_2^2) = \text{SQRT}(0,6^2 + 0,08^2) = 0,1 \text{ м}$
—	н610	—	—	—	630205, 52	1198713 ,65	—	Метод спутниковых геодезических измерений (определений)	0,10	$M_t = \text{SQRT}(M_1^2 + M_2^2) = \text{SQRT}(0,6^2 + 0,08^2) = 0,1 \text{ м}$

КАРТА-ПЛАН ТЕРРИТОРИИ**Описание местоположения здания, сооружения, объекта незавершенного строительства на земельном участке****2. Характеристики здания, сооружения, объекта незавершенного строительства с кадастровым номером (обозначением) 02:57:020812:102**

№ п/п	Наименование характеристики	Значение характеристики
1	2	3
1	Вид объекта недвижимости	здание
2	Ранее присвоенный государственный учетный номер здания, сооружения, объекта незавершенного строительства (кадастровый, инвентарный или условный номер)	—
3	Кадастровый номер земельного участка (земельных участков), в границах которого (которых) расположено здание, сооружение, объект незавершенного строительства	02:57:020812:61
4	Номер кадастрового квартала (кадастровых кварталов), в пределах которого (которых) расположено здание, сооружение, объект незавершенного строительства	—
5	Адрес здания, сооружения, объекта незавершенного строительства	—
	Местоположение здания, сооружения, объекта незавершенного строительства	Республика Башкортостан, г. Октябрьский, кольцо. Южное, д. 3
	Дополнительные сведения о местоположении	—
6	Иные сведения	—

**1. Сведения о характерных точках контура
вид объекта недвижимости (здание, сооружение, объект незавершенного строительства) здание
кадастровый номер (обозначение) 02:57:020812:103**

Зона № 1

Номер контура	Номера характерных точек контура	Существующие			Уточненные			Метод определения координат	Средняя квадратическая погрешность определения координат характерной точки (M _t), м	Формулы, примененные для расчета средней квадратической погрешности определения координат характерной точки (M _t), м
		Координаты, м		R, м	Координаты, м		R, м			
		X	Y		X	Y				
1	2	3	4	5	6	7	8	9	10	11
—	н650	—	—	—	630270,07	1198782,53	—	Метод спутниковых	0,10	$M_t = \text{SQRT}(M_1^2 + M_2^2) = \text{SQRT}(0,6^2 + 0,08^2) = 0,1 \text{ м}$

КАРТА-ПЛАН ТЕРРИТОРИИ

Описание местоположения здания, сооружения, объекта незавершенного строительства на земельном участке

								геодезических измерений (определений)		
—	н660	—	—	—	630271,76	1198787,93	—	Метод спутниковых геодезических измерений (определений)	0,10	$Mt = \text{SQRT}(M1^2+M2^2) = \text{SQRT}(0,6^2+0,08^2) = 0,1 \text{ м}$
—	н670	—	—	—	630264,04	1198790,04	—	Метод спутниковых геодезических измерений (определений)	0,10	$Mt = \text{SQRT}(M1^2+M2^2) = \text{SQRT}(0,6^2+0,08^2) = 0,1 \text{ м}$
—	н680	—	—	—	630262,61	1198784,80	—	Метод спутниковых геодезических измерений (определений)	0,10	$Mt = \text{SQRT}(M1^2+M2^2) = \text{SQRT}(0,6^2+0,08^2) = 0,1 \text{ м}$
—	н650	—	—	—	630270,07	1198782,53	—	Метод спутниковых геодезических измерений (определений)	0,10	$Mt = \text{SQRT}(M1^2+M2^2) = \text{SQRT}(0,6^2+0,08^2) = 0,1 \text{ м}$

2. Характеристики здания, сооружения, объекта незавершенного строительства с кадастровым номером (обозначением) 02:57:020812:103

№ п/п	Наименование характеристики	Значение характеристики
1	2	3
1	Вид объекта недвижимости	здание
2	Ранее присвоенный государственный учетный номер здания, сооружения, объекта незавершенного строительства (кадастровый, инвентарный или условный номер)	—
3	Кадастровый номер земельного участка (земельных участков), в границах которого (которых) расположено здание, сооружение, объект	02:57:020812:50

КАРТА-ПЛАН ТЕРРИТОРИИ

Описание местоположения здания, сооружения, объекта незавершенного строительства на земельном участке

1	2	3
	незавершенного строительства	
4	Номер кадастрового квартала (кадастровых кварталов), в пределах которого (которых) расположено здание, сооружение, объект незавершенного строительства	—
5	Адрес здания, сооружения, объекта незавершенного строительства	—
	Местоположение здания, сооружения, объекта незавершенного строительства	Республика Башкортостан, г. Октябрьский, ул. Южная, д. 40
	Дополнительные сведения о местоположении	—
6	Иные сведения	—

**1. Сведения о характерных точках контура
вид объекта недвижимости (здание, сооружение, объект незавершенного строительства) здание
кадастровый номер (обозначение) 02:57:020812:104**

Зона № 1

Номер контура	Номера характерных точек контура	Существующие			Уточненные			Метод определения координат	Средняя квадратическая погрешность определения координат характерной точки (M _t), м	Формулы, примененные для расчета средней квадратической погрешности определения координат характерной точки (M _t), м
		Координаты, м		R, м	Координаты, м		R, м			
		X	Y		X	Y				
1	2	3	4	5	6	7	8	9	10	11
—	н690	—	—	—	630264, 53	1198761, 44	—	Метод спутниковых геодезических измерений (определений)	0,10	$M_t = \text{SQRT}(M_1^2 + M_2^2) = \text{SQRT}(0,6^2 + 0,08^2) = 0,1 \text{ м}$
—	н700	—	—	—	630267, 10	1198770, 68	—	Метод спутниковых геодезических измерений (определений)	0,10	$M_t = \text{SQRT}(M_1^2 + M_2^2) = \text{SQRT}(0,6^2 + 0,08^2) = 0,1 \text{ м}$

КАРТА-ПЛАН ТЕРРИТОРИИ

Описание местоположения здания, сооружения, объекта незавершенного строительства на земельном участке

—	н71О	—	—	—	630258, 67	1198773 ,22	—	Метод спутниковых геодезических измерений (определений)	0,10	$Mt = \sqrt{M1^2 + M2^2} = \sqrt{0,6^2 + 0,08^2} = 0,1 \text{ м}$
—	н72О	—	—	—	630256, 07	1198764 ,04	—	Метод спутниковых геодезических измерений (определений)	0,10	$Mt = \sqrt{M1^2 + M2^2} = \sqrt{0,6^2 + 0,08^2} = 0,1 \text{ м}$
—	н69О	—	—	—	630264, 53	1198761 ,44	—	Метод спутниковых геодезических измерений (определений)	0,10	$Mt = \sqrt{M1^2 + M2^2} = \sqrt{0,6^2 + 0,08^2} = 0,1 \text{ м}$

2. Характеристики здания, сооружения, объекта незавершенного строительства с кадастровым номером (обозначением) 02:57:020812:104

№ п/п	Наименование характеристики	Значение характеристики
1	2	3
1	Вид объекта недвижимости	здание
2	Ранее присвоенный государственный учетный номер здания, сооружения, объекта незавершенного строительства (кадастровый, инвентарный или условный номер)	—
3	Кадастровый номер земельного участка (земельных участков), в границах которого (которых) расположено здание, сооружение, объект незавершенного строительства	02:57:020812:66
4	Номер кадастрового квартала (кадастровых кварталов), в пределах которого (которых) расположено здание, сооружение, объект незавершенного строительства	—
5	Адрес здания, сооружения, объекта незавершенного строительства	—
	Местоположение здания, сооружения, объекта незавершенного строительства	Республика Башкортостан, г. Октябрьский, ул. Южная, д. 38
	Дополнительные сведения о местоположении	—

КАРТА-ПЛАН ТЕРРИТОРИИ

Описание местоположения здания, сооружения, объекта незавершенного строительства на земельном участке

1	2	3
6	Иные сведения	—

**1. Сведения о характерных точках контура
вид объекта недвижимости (здание, сооружение, объект незавершенного строительства) здание
кадастровый номер (обозначение) 02:57:020812:105**

Зона № 1

Номер контура	Номера характерных точек контура	Существующие			Уточненные			Метод определения координат	Средняя квадратическая погрешность определения координат характерной точки (M _t), м	Формулы, примененные для расчета средней квадратической погрешности определения координат характерной точки (M _t), м
		Координаты, м		R, м	Координаты, м		R, м			
		X	Y		X	Y				
1	2	3	4	5	6	7	8	9	10	11
—	н730	—	—	—	630259, 13	1198744 ,16	—	Метод спутниковых геодезических измерений (определений)	0,10	$M_t = \text{SQRT}(M_1^2 + M_2^2) = \text{SQRT}(0,6^2 + 0,08^2) = 0,1 \text{ м}$
—	н740	—	—	—	630261, 44	1198753 ,47	—	Метод спутниковых геодезических измерений (определений)	0,10	$M_t = \text{SQRT}(M_1^2 + M_2^2) = \text{SQRT}(0,6^2 + 0,08^2) = 0,1 \text{ м}$
—	н750	—	—	—	630254, 02	1198755 ,22	—	Метод спутниковых геодезических измерений (определений)	0,10	$M_t = \text{SQRT}(M_1^2 + M_2^2) = \text{SQRT}(0,6^2 + 0,08^2) = 0,1 \text{ м}$
—	н760	—	—	—	630251, 61	1198745 ,84	—	Метод спутниковых геодезических измерений (определений)	0,10	$M_t = \text{SQRT}(M_1^2 + M_2^2) = \text{SQRT}(0,6^2 + 0,08^2) = 0,1 \text{ м}$

КАРТА-ПЛАН ТЕРРИТОРИИ**Описание местоположения здания, сооружения, объекта незавершенного строительства на земельном участке**

								измерений (определений)		
—	н73О	—	—	—	630259, 13	1198744 ,16	—	Метод спутниковых геодезических измерений (определений)	0,10	$Mt = \sqrt{M1^2 + M2^2} = \sqrt{0,6^2 + 0,08^2} = 0,1 \text{ м}$

2. Характеристики здания, сооружения, объекта незавершенного строительства с кадастровым номером (обозначением) 02:57:020812:105

№ п/п	Наименование характеристики	Значение характеристики
1	2	3
1	Вид объекта недвижимости	здание
2	Ранее присвоенный государственный учетный номер здания, сооружения, объекта незавершенного строительства (кадастровый, инвентарный или условный номер)	—
3	Кадастровый номер земельного участка (земельных участков), в границах которого (которых) расположено здание, сооружение, объект незавершенного строительства	02:57:020812:65
4	Номер кадастрового квартала (кадастровых кварталов), в пределах которого (которых) расположено здание, сооружение, объект незавершенного строительства	—
5	Адрес здания, сооружения, объекта незавершенного строительства	—
	Местоположение здания, сооружения, объекта незавершенного строительства	Республика Башкортостан, г. Октябрьский, ул. Южная, д. 36
	Дополнительные сведения о местоположении	—
6	Иные сведения	—

**1. Сведения о характерных точках контура
вид объекта недвижимости (здание, сооружение, объект незавершенного строительства) здание
кадастровый номер (обозначение) 02:57:020812:106**

КАРТА-ПЛАН ТЕРРИТОРИИ

Описание местоположения здания, сооружения, объекта незавершенного строительства на
земельном участке

Номер контура	Номера характерных точек контура	Существующие			Уточненные			Метод определения координат	Средняя квадратическая погрешность определения координат характерной точки (M _t), м	Формулы, примененные для расчета средней квадратической погрешности определения координат характерной точки (M _t), м
		Координаты, м		R, м	Координаты, м		R, м			
		X	Y		X	Y				
1	2	3	4	5	6	7	8	9	10	11
—	н770	—	—	—	630219, 34	1198882 ,42	—	Метод спутниковых геодезических измерений (определений)	0,10	$M_t = \text{SQRT}(M_1^2 + M_2^2) = \text{SQRT}(0,6^2 + 0,08^2) = 0,1 \text{ м}$
—	н780	—	—	—	630222, 96	1198895 ,78	—	Метод спутниковых геодезических измерений (определений)	0,10	$M_t = \text{SQRT}(M_1^2 + M_2^2) = \text{SQRT}(0,6^2 + 0,08^2) = 0,1 \text{ м}$
—	н790	—	—	—	630215, 82	1198897 ,53	—	Метод спутниковых геодезических измерений (определений)	0,10	$M_t = \text{SQRT}(M_1^2 + M_2^2) = \text{SQRT}(0,6^2 + 0,08^2) = 0,1 \text{ м}$
—	н800	—	—	—	630212, 31	1198883 ,93	—	Метод спутниковых геодезических измерений (определений)	0,10	$M_t = \text{SQRT}(M_1^2 + M_2^2) = \text{SQRT}(0,6^2 + 0,08^2) = 0,1 \text{ м}$
—	н770	—	—	—	630219, 34	1198882 ,42	—	Метод спутниковых геодезических измерений (определений)	0,10	$M_t = \text{SQRT}(M_1^2 + M_2^2) = \text{SQRT}(0,6^2 + 0,08^2) = 0,1 \text{ м}$

КАРТА-ПЛАН ТЕРРИТОРИИ**Описание местоположения здания, сооружения, объекта незавершенного строительства на земельном участке****2. Характеристики здания, сооружения, объекта незавершенного строительства с кадастровым номером (обозначением) 02:57:020812:106**

№ п/п	Наименование характеристики	Значение характеристики
1	2	3
1	Вид объекта недвижимости	здание
2	Ранее присвоенный государственный учетный номер здания, сооружения, объекта незавершенного строительства (кадастровый, инвентарный или условный номер)	—
3	Кадастровый номер земельного участка (земельных участков), в границах которого (которых) расположено здание, сооружение, объект незавершенного строительства	02:57:020812:4
4	Номер кадастрового квартала (кадастровых кварталов), в пределах которого (которых) расположено здание, сооружение, объект незавершенного строительства	—
5	Адрес здания, сооружения, объекта незавершенного строительства	—
	Местоположение здания, сооружения, объекта незавершенного строительства	Республика Башкортостан, г. Октябрьский, ул. Строительная, д. 54
	Дополнительные сведения о местоположении	—
6	Иные сведения	—

**1. Сведения о характерных точках контура
вид объекта недвижимости (здание, сооружение, объект незавершенного строительства) здание
кадастровый номер (обозначение) 02:57:020812:107**

Зона № 1

Номер контура	Номера характерных точек контура	Существующие			Уточненные			Метод определения координат	Средняя квадратическая погрешность определения координат характерной точки (M _t), м	Формулы, примененные для расчета средней квадратической погрешности определения координат характерной точки (M _t), м
		Координаты, м		R, м	Координаты, м		R, м			
		X	Y		X	Y				
1	2	3	4	5	6	7	8	9	10	11
—	н81О	—	—	—	630248,77	1198697,59	—	Метод спутниковых	0,10	$M_t = \text{SQRT}(M_1^2 + M_2^2) = \text{SQRT}(0,6^2 + 0,08^2) = 0,1 \text{ м}$

КАРТА-ПЛАН ТЕРРИТОРИИ

Описание местоположения здания, сооружения, объекта незавершенного строительства на земельном участке

								геодезических измерений (определений)		
—	н82О	—	—	—	630252, 75	1198711 ,11	—	Метод спутниковых геодезических измерений (определений)	0,10	$Mt = \text{SQRT}(M1^2+M2^2) = \text{SQRT}(0,6^2+0,08^2) = 0,1 \text{ м}$
—	н83О	—	—	—	630241, 46	1198714 ,63	—	Метод спутниковых геодезических измерений (определений)	0,10	$Mt = \text{SQRT}(M1^2+M2^2) = \text{SQRT}(0,6^2+0,08^2) = 0,1 \text{ м}$
—	н84О	—	—	—	630237, 28	1198700 ,75	—	Метод спутниковых геодезических измерений (определений)	0,10	$Mt = \text{SQRT}(M1^2+M2^2) = \text{SQRT}(0,6^2+0,08^2) = 0,1 \text{ м}$
—	н81О	—	—	—	630248, 77	1198697 ,59	—	Метод спутниковых геодезических измерений (определений)	0,10	$Mt = \text{SQRT}(M1^2+M2^2) = \text{SQRT}(0,6^2+0,08^2) = 0,1 \text{ м}$

2. Характеристики здания, сооружения, объекта незавершенного строительства с кадастровым номером (обозначением) 02:57:020812:107

№ п/п	Наименование характеристики	Значение характеристики
1	2	3
1	Вид объекта недвижимости	здание
2	Ранее присвоенный государственный учетный номер здания, сооружения, объекта незавершенного строительства (кадастровый, инвентарный или условный номер)	—
3	Кадастровый номер земельного участка (земельных участков), в границах которого (которых) расположено здание, сооружение, объект	02:57:020812:63

КАРТА-ПЛАН ТЕРРИТОРИИ**Описание местоположения здания, сооружения, объекта незавершенного строительства на земельном участке**

1	2	3
	незавершенного строительства	
4	Номер кадастрового квартала (кадастровых кварталов), в пределах которого (которых) расположено здание, сооружение, объект незавершенного строительства	—
5	Адрес здания, сооружения, объекта незавершенного строительства	Республика Башкортостан, г. Октябрьский, ул. Южная, д. 32
	Местоположение здания, сооружения, объекта незавершенного строительства	—
	Дополнительные сведения о местоположении	—
6	Иные сведения	—

**1. Сведения о характерных точках контура
вид объекта недвижимости (здание, сооружение, объект незавершенного строительства) здание
кадастровый номер (обозначение) 02:57:020812:108**

Зона № 1

Номер контура	Номера характерных точек контура	Существующие			Уточненные			Метод определения координат	Средняя квадратическая погрешность определения координат характерной точки (M _t), м	Формулы, примененные для расчета средней квадратической погрешности определения координат характерной точки (M _t), м
		Координаты, м		R, м	Координаты, м		R, м			
		X	Y		X	Y				
1	2	3	4	5	6	7	8	9	10	11
—	н850	—	—	—	630276,30	1198804,16	—	Метод спутниковых геодезических измерений (определений)	0,10	$M_t = \text{SQRT}(M_1^2 + M_2^2) = \text{SQRT}(0,6^2 + 0,08^2) = 0,1 \text{ м}$
—	н860	—	—	—	630279,04	1198813,93	—	Метод спутниковых геодезических измерений (определений)	0,10	$M_t = \text{SQRT}(M_1^2 + M_2^2) = \text{SQRT}(0,6^2 + 0,08^2) = 0,1 \text{ м}$

КАРТА-ПЛАН ТЕРРИТОРИИ

Описание местоположения здания, сооружения, объекта незавершенного строительства на земельном участке

—	н870	—	—	—	630270, 38	1198816 ,07	—	Метод спутниковых геодезических измерений (определений)	0,10	$Mt = \sqrt{M1^2 + M2^2} = \sqrt{0,6^2 + 0,08^2} = 0,1 \text{ м}$
—	н880	—	—	—	630267, 80	1198806 ,49	—	Метод спутниковых геодезических измерений (определений)	0,10	$Mt = \sqrt{M1^2 + M2^2} = \sqrt{0,6^2 + 0,08^2} = 0,1 \text{ м}$
—	н850	—	—	—	630276, 30	1198804 ,16	—	Метод спутниковых геодезических измерений (определений)	0,10	$Mt = \sqrt{M1^2 + M2^2} = \sqrt{0,6^2 + 0,08^2} = 0,1 \text{ м}$

2. Характеристики здания, сооружения, объекта незавершенного строительства с кадастровым номером (обозначением) 02:57:020812:108

№ п/п	Наименование характеристики	Значение характеристики
1	2	3
1	Вид объекта недвижимости	здание
2	Ранее присвоенный государственный учетный номер здания, сооружения, объекта незавершенного строительства (кадастровый, инвентарный или условный номер)	—
3	Кадастровый номер земельного участка (земельных участков), в границах которого (которых) расположено здание, сооружение, объект незавершенного строительства	02:57:020812:49
4	Номер кадастрового квартала (кадастровых кварталов), в пределах которого (которых) расположено здание, сооружение, объект незавершенного строительства	—
5	Адрес здания, сооружения, объекта незавершенного строительства	Республика Башкортостан, г. Октябрьский, ул. Южная, д. 42
	Местоположение здания, сооружения, объекта незавершенного строительства	—
	Дополнительные сведения о местоположении	—

КАРТА-ПЛАН ТЕРРИТОРИИ

Описание местоположения здания, сооружения, объекта незавершенного строительства на земельном участке

1	2	3
6	Иные сведения	—

**1. Сведения о характерных точках контура
вид объекта недвижимости (здание, сооружение, объект незавершенного строительства) здание
кадастровый номер (обозначение) 02:57:020812:109**

Зона № 1

Номер контура	Номера характерных точек контура	Существующие			Уточненные			Метод определения координат	Средняя квадратическая погрешность определения координат характерной точки (M _t), м	Формулы, примененные для расчета средней квадратической погрешности определения координат характерной точки (M _t), м
		Координаты, м		R, м	Координаты, м		R, м			
		X	Y		X	Y				
1	2	3	4	5	6	7	8	9	10	11
—	н890	—	—	—	630201, 55	1198892 ,85	—	Метод спутниковых геодезических измерений (определений)	0,10	$M_t = \text{SQRT}(M_1^2 + M_2^2) = \text{SQRT}(0,6^2 + 0,08^2) = 0,1 \text{ м}$
—	н900	—	—	—	630203, 76	1198901 ,21	—	Метод спутниковых геодезических измерений (определений)	0,10	$M_t = \text{SQRT}(M_1^2 + M_2^2) = \text{SQRT}(0,6^2 + 0,08^2) = 0,1 \text{ м}$
—	н910	—	—	—	630195, 13	1198903 ,35	—	Метод спутниковых геодезических измерений (определений)	0,10	$M_t = \text{SQRT}(M_1^2 + M_2^2) = \text{SQRT}(0,6^2 + 0,08^2) = 0,1 \text{ м}$
—	н920	—	—	—	630192, 92	1198895 ,09	—	Метод спутниковых геодезических измерений (определений)	0,10	$M_t = \text{SQRT}(M_1^2 + M_2^2) = \text{SQRT}(0,6^2 + 0,08^2) = 0,1 \text{ м}$

КАРТА-ПЛАН ТЕРРИТОРИИ**Описание местоположения здания, сооружения, объекта незавершенного строительства на земельном участке**

								измерений (определений)		
—	н89О	—	—	—	630201, 55	1198892 ,85	—	Метод спутниковых геодезических измерений (определений)	0,10	$Mt = \sqrt{M1^2 + M2^2} = \sqrt{0,6^2 + 0,08^2} = 0,1 \text{ м}$

2. Характеристики здания, сооружения, объекта незавершенного строительства с кадастровым номером (обозначением) 02:57:020812:109

№ п/п	Наименование характеристики	Значение характеристики
1	2	3
1	Вид объекта недвижимости	здание
2	Ранее присвоенный государственный учетный номер здания, сооружения, объекта незавершенного строительства (кадастровый, инвентарный или условный номер)	—
3	Кадастровый номер земельного участка (земельных участков), в границах которого (которых) расположено здание, сооружение, объект незавершенного строительства	02:57:020812:5
4	Номер кадастрового квартала (кадастровых кварталов), в пределах которого (которых) расположено здание, сооружение, объект незавершенного строительства	—
5	Адрес здания, сооружения, объекта незавершенного строительства	—
	Местоположение здания, сооружения, объекта незавершенного строительства	Республика Башкортостан, г. Октябрьский, ул. Строительная, д. 56
	Дополнительные сведения о местоположении	—
6	Иные сведения	—

**1. Сведения о характерных точках контура
вид объекта недвижимости (здание, сооружение, объект незавершенного строительства) здание
кадастровый номер (обозначение) 02:57:020812:110**

КАРТА-ПЛАН ТЕРРИТОРИИ

Описание местоположения здания, сооружения, объекта незавершенного строительства на
земельном участке

Номер контура	Номера характерных точек контура	Существующие			Уточненные			Метод определения координат	Средняя квадратическая погрешность определения координат характерной точки (M _t), м	Формулы, примененные для расчета средней квадратической погрешности определения координат характерной точки (M _t), м
		Координаты, м		R, м	Координаты, м		R, м			
		X	Y		X	Y				
1	2	3	4	5	6	7	8	9	10	11
—	н930	—	—	—	630183, 04	1198756 ,50	—	Метод спутниковых геодезических измерений (определений)	0,10	$M_t = \text{SQRT}(M_1^2 + M_2^2) = \text{SQRT}(0,6^2 + 0,08^2) = 0,1 \text{ м}$
—	н940	—	—	—	630184, 76	1198762 ,69	—	Метод спутниковых геодезических измерений (определений)	0,10	$M_t = \text{SQRT}(M_1^2 + M_2^2) = \text{SQRT}(0,6^2 + 0,08^2) = 0,1 \text{ м}$
—	н950	—	—	—	630177, 39	1198764 ,78	—	Метод спутниковых геодезических измерений (определений)	0,10	$M_t = \text{SQRT}(M_1^2 + M_2^2) = \text{SQRT}(0,6^2 + 0,08^2) = 0,1 \text{ м}$
—	н960	—	—	—	630175, 43	1198757 ,90	—	Метод спутниковых геодезических измерений (определений)	0,10	$M_t = \text{SQRT}(M_1^2 + M_2^2) = \text{SQRT}(0,6^2 + 0,08^2) = 0,1 \text{ м}$
—	н970	—	—	—	630178, 94	1198756 ,90	—	Метод спутниковых геодезических измерений (определений)	0,10	$M_t = \text{SQRT}(M_1^2 + M_2^2) = \text{SQRT}(0,6^2 + 0,08^2) = 0,1 \text{ м}$

КАРТА-ПЛАН ТЕРРИТОРИИ**Описание местоположения здания, сооружения, объекта незавершенного строительства на земельном участке**

—	н98О	—	—	—	630179, 14	1198757 ,61	—	Метод спутниковых геодезических измерений (определений)	0,10	$Mt = \sqrt{M1^2 + M2^2} = \sqrt{0,6^2 + 0,08^2} = 0,1 \text{ м}$
—	н93О	—	—	—	630183, 04	1198756 ,50	—	Метод спутниковых геодезических измерений (определений)	0,10	$Mt = \sqrt{M1^2 + M2^2} = \sqrt{0,6^2 + 0,08^2} = 0,1 \text{ м}$

2. Характеристики здания, сооружения, объекта незавершенного строительства с кадастровым номером (обозначением) 02:57:020812:110

№ п/п	Наименование характеристики	Значение характеристики
1	2	3
1	Вид объекта недвижимости	здание
2	Ранее присвоенный государственный учетный номер здания, сооружения, объекта незавершенного строительства (кадастровый, инвентарный или условный номер)	—
3	Кадастровый номер земельного участка (земельных участков), в границах которого (которых) расположено здание, сооружение, объект незавершенного строительства	02:57:020812:76
4	Номер кадастрового квартала (кадастровых кварталов), в пределах которого (которых) расположено здание, сооружение, объект незавершенного строительства	—
5	Адрес здания, сооружения, объекта незавершенного строительства	—
	Местоположение здания, сооружения, объекта незавершенного строительства	Республика Башкортостан, г. Октябрьский, кольцо. Южное, д. 9
	Дополнительные сведения о местоположении	—
6	Иные сведения	—

**1. Сведения о характерных точках контура
вид объекта недвижимости (здание, сооружение, объект незавершенного строительства) здание
кадастровый номер (обозначение) 02:57:020812:111**

КАРТА-ПЛАН ТЕРРИТОРИИ

Описание местоположения здания, сооружения, объекта незавершенного строительства на
земельном участке

Номер контура	Номера характерных точек контура	Существующие			Уточненные			Метод определения координат	Средняя квадратическая погрешность определения координат характерной точки (M _t), м	Формулы, примененные для расчета средней квадратической погрешности определения координат характерной точки (M _t), м
		Координаты, м		R, м	Координаты, м		R, м			
		X	Y		X	Y				
1	2	3	4	5	6	7	8	9	10	11
—	н990	—	—	—	630123, 19	1198725 ,47	—	Метод спутниковых геодезических измерений (определений)	0,10	$M_t = \text{SQRT}(M_1^2 + M_2^2) = \text{SQRT}(0,6^2 + 0,08^2) = 0,1 \text{ м}$
—	н1000	—	—	—	630124, 95	1198732 ,71	—	Метод спутниковых геодезических измерений (определений)	0,10	$M_t = \text{SQRT}(M_1^2 + M_2^2) = \text{SQRT}(0,6^2 + 0,08^2) = 0,1 \text{ м}$
—	н1010	—	—	—	630117, 40	1198734 ,39	—	Метод спутниковых геодезических измерений (определений)	0,10	$M_t = \text{SQRT}(M_1^2 + M_2^2) = \text{SQRT}(0,6^2 + 0,08^2) = 0,1 \text{ м}$
—	н1020	—	—	—	630115, 73	1198726 ,92	—	Метод спутниковых геодезических измерений (определений)	0,10	$M_t = \text{SQRT}(M_1^2 + M_2^2) = \text{SQRT}(0,6^2 + 0,08^2) = 0,1 \text{ м}$
—	н990	—	—	—	630123, 19	1198725 ,47	—	Метод спутниковых геодезических измерений (определений)	0,10	$M_t = \text{SQRT}(M_1^2 + M_2^2) = \text{SQRT}(0,6^2 + 0,08^2) = 0,1 \text{ м}$

КАРТА-ПЛАН ТЕРРИТОРИИ**Описание местоположения здания, сооружения, объекта незавершенного строительства на земельном участке****2. Характеристики здания, сооружения, объекта незавершенного строительства с кадастровым номером (обозначением) 02:57:020812:111**

№ п/п	Наименование характеристики	Значение характеристики
1	2	3
1	Вид объекта недвижимости	здание
2	Ранее присвоенный государственный учетный номер здания, сооружения, объекта незавершенного строительства (кадастровый, инвентарный или условный номер)	—
3	Кадастровый номер земельного участка (земельных участков), в границах которого (которых) расположено здание, сооружение, объект незавершенного строительства	02:57:020812:38
4	Номер кадастрового квартала (кадастровых кварталов), в пределах которого (которых) расположено здание, сооружение, объект незавершенного строительства	—
5	Адрес здания, сооружения, объекта незавершенного строительства	—
	Местоположение здания, сооружения, объекта незавершенного строительства	Республика Башкортостан, г. Октябрьский, кольцо. Южное, д. 12
	Дополнительные сведения о местоположении	—
6	Иные сведения	—

**1. Сведения о характерных точках контура
вид объекта недвижимости (здание, сооружение, объект незавершенного строительства) здание
кадастровый номер (обозначение) 02:57:020812:112**

Зона № 1

Номер контура	Номера характерных точек контура	Существующие			Уточненные			Метод определения координат	Средняя квадратическая погрешность определения координат характерной точки (M _t), м	Формулы, примененные для расчета средней квадратической погрешности определения координат характерной точки (M _t), м
		Координаты, м		R, м	Координаты, м		R, м			
		X	Y		X	Y				
1	2	3	4	5	6	7	8	9	10	11
—	n103O	—	—	—	630166,36	1198822,00	—	Метод спутниковых	0,10	$M_t = \text{SQRT}(M_1^2 + M_2^2) = \text{SQRT}(0,6^2 + 0,08^2) = 0,1 \text{ м}$

КАРТА-ПЛАН ТЕРРИТОРИИ

Описание местоположения здания, сооружения, объекта незавершенного строительства на земельном участке

								геодезических измерений (определений)		
—	н104О	—	—	—	630168,71	1198828,62	—	Метод спутниковых геодезических измерений (определений)	0,10	$Mt = \text{SQRT}(M1^2+M2^2) = \text{SQRT}(0,6^2+0,08^2) = 0,1 \text{ м}$
—	н105О	—	—	—	630161,58	1198831,00	—	Метод спутниковых геодезических измерений (определений)	0,10	$Mt = \text{SQRT}(M1^2+M2^2) = \text{SQRT}(0,6^2+0,08^2) = 0,1 \text{ м}$
—	н106О	—	—	—	630159,14	1198824,24	—	Метод спутниковых геодезических измерений (определений)	0,10	$Mt = \text{SQRT}(M1^2+M2^2) = \text{SQRT}(0,6^2+0,08^2) = 0,1 \text{ м}$
—	н103О	—	—	—	630166,36	1198822,00	—	Метод спутниковых геодезических измерений (определений)	0,10	$Mt = \text{SQRT}(M1^2+M2^2) = \text{SQRT}(0,6^2+0,08^2) = 0,1 \text{ м}$

2. Характеристики здания, сооружения, объекта незавершенного строительства с кадастровым номером (обозначением) 02:57:020812:112

№ п/п	Наименование характеристики	Значение характеристики
1	2	3
1	Вид объекта недвижимости	здание
2	Ранее присвоенный государственный учетный номер здания, сооружения, объекта незавершенного строительства (кадастровый, инвентарный или условный номер)	—
3	Кадастровый номер земельного участка (земельных участков), в границах которого (которых) расположено здание, сооружение, объект	02:57:020812:43

КАРТА-ПЛАН ТЕРРИТОРИИ**Описание местоположения здания, сооружения, объекта незавершенного строительства на земельном участке**

1	2	3
	незавершенного строительства	
4	Номер кадастрового квартала (кадастровых кварталов), в пределах которого (которых) расположено здание, сооружение, объект незавершенного строительства	—
5	Адрес здания, сооружения, объекта незавершенного строительства	—
	Местоположение здания, сооружения, объекта незавершенного строительства	Республика Башкортостан, г. Октябрьский, кольцо. Южное, д. 22
	Дополнительные сведения о местоположении	—
6	Иные сведения	—

**1. Сведения о характерных точках контура
вид объекта недвижимости (здание, сооружение, объект незавершенного строительства) здание
кадастровый номер (обозначение) 02:57:020812:113**

Зона № 1

Номер контура	Номера характерных точек контура	Существующие			Уточненные			Метод определения координат	Средняя квадратическая погрешность определения координат характерной точки (M _t), м	Формулы, примененные для расчета средней квадратической погрешности определения координат характерной точки (M _t), м
		Координаты, м		R, м	Координаты, м		R, м			
		X	Y		X	Y				
1	2	3	4	5	6	7	8	9	10	11
—	н107О	—	—	—	630229, 38	1198788 ,86	—	Метод спутниковых геодезических измерений (определений)	0,10	$M_t = \text{SQRT}(M_1^2 + M_2^2) = \text{SQRT}(0,6^2 + 0,08^2) = 0,1 \text{ м}$
—	н108О	—	—	—	630232, 77	1198800 ,25	—	Метод спутниковых геодезических измерений (определений)	0,10	$M_t = \text{SQRT}(M_1^2 + M_2^2) = \text{SQRT}(0,6^2 + 0,08^2) = 0,1 \text{ м}$

КАРТА-ПЛАН ТЕРРИТОРИИ

Описание местоположения здания, сооружения, объекта незавершенного строительства на земельном участке

—	н109О	—	—	—	630225, 73	1198802 ,45	—	Метод спутниковых геодезических измерений (определений)	0,10	$Mt = \sqrt{M1^2 + M2^2} = \sqrt{0,6^2 + 0,08^2} = 0,1 \text{ м}$
—	н110О	—	—	—	630222, 12	1198790 ,77	—	Метод спутниковых геодезических измерений (определений)	0,10	$Mt = \sqrt{M1^2 + M2^2} = \sqrt{0,6^2 + 0,08^2} = 0,1 \text{ м}$
—	н107О	—	—	—	630229, 38	1198788 ,86	—	Метод спутниковых геодезических измерений (определений)	0,10	$Mt = \sqrt{M1^2 + M2^2} = \sqrt{0,6^2 + 0,08^2} = 0,1 \text{ м}$

2. Характеристики здания, сооружения, объекта незавершенного строительства с кадастровым номером (обозначением) 02:57:020812:113

№ п/п	Наименование характеристики	Значение характеристики
1	2	3
1	Вид объекта недвижимости	здание
2	Ранее присвоенный государственный учетный номер здания, сооружения, объекта незавершенного строительства (кадастровый, инвентарный или условный номер)	—
3	Кадастровый номер земельного участка (земельных участков), в границах которого (которых) расположено здание, сооружение, объект незавершенного строительства	02:57:020812:52
4	Номер кадастрового квартала (кадастровых кварталов), в пределах которого (которых) расположено здание, сооружение, объект незавершенного строительства	—
5	Адрес здания, сооружения, объекта незавершенного строительства	—
	Местоположение здания, сооружения, объекта незавершенного строительства	Республика Башкортостан, г. Октябрьский, кольцо. Южное, д. 21
	Дополнительные сведения о местоположении	—

КАРТА-ПЛАН ТЕРРИТОРИИ

Описание местоположения здания, сооружения, объекта незавершенного строительства на земельном участке

1	2	3
6	Иные сведения	—

**1. Сведения о характерных точках контура
вид объекта недвижимости (здание, сооружение, объект незавершенного строительства) здание
кадастровый номер (обозначение) 02:57:020812:115**

Зона № 1

Номер контура	Номера характерных точек контура	Существующие			Уточненные			Метод определения координат	Средняя квадратическая погрешность определения координат характерной точки (M _t), м	Формулы, примененные для расчета средней квадратической погрешности определения координат характерной точки (M _t), м
		Координаты, м		R, м	Координаты, м		R, м			
		X	Y		X	Y				
1	2	3	4	5	6	7	8	9	10	11
—	n110	—	—	—	630209,84	1198792,44	—	Метод спутниковых геодезических измерений (определений)	0,10	$M_t = \text{SQRT}(M_1^2 + M_2^2) = \text{SQRT}(0,6^2 + 0,08^2) = 0,1 \text{ м}$
—	n1120	—	—	—	630212,77	1198804,03	—	Метод спутниковых геодезических измерений (определений)	0,10	$M_t = \text{SQRT}(M_1^2 + M_2^2) = \text{SQRT}(0,6^2 + 0,08^2) = 0,1 \text{ м}$
—	n1130	—	—	—	630201,09	1198807,39	—	Метод спутниковых геодезических измерений (определений)	0,10	$M_t = \text{SQRT}(M_1^2 + M_2^2) = \text{SQRT}(0,6^2 + 0,08^2) = 0,1 \text{ м}$
—	n1140	—	—	—	630197,77	1198795,51	—	Метод спутниковых геодезических измерений (определений)	0,10	$M_t = \text{SQRT}(M_1^2 + M_2^2) = \text{SQRT}(0,6^2 + 0,08^2) = 0,1 \text{ м}$

КАРТА-ПЛАН ТЕРРИТОРИИ**Описание местоположения здания, сооружения, объекта незавершенного строительства на земельном участке**

								измерений (определений)		
—	н111О	—	—	—	630209, 84	1198792 ,44	—	Метод спутниковых геодезических измерений (определений)	0,10	$Mt = \sqrt{M1^2 + M2^2} = \sqrt{0,6^2 + 0,08^2} = 0,1 \text{ м}$

2. Характеристики здания, сооружения, объекта незавершенного строительства с кадастровым номером (обозначением) 02:57:020812:115

№ п/п	Наименование характеристики	Значение характеристики
1	2	3
1	Вид объекта недвижимости	здание
2	Ранее присвоенный государственный учетный номер здания, сооружения, объекта незавершенного строительства (кадастровый, инвентарный или условный номер)	—
3	Кадастровый номер земельного участка (земельных участков), в границах которого (которых) расположено здание, сооружение, объект незавершенного строительства	02:57:020812:53
4	Номер кадастрового квартала (кадастровых кварталов), в пределах которого (которых) расположено здание, сооружение, объект незавершенного строительства	—
5	Адрес здания, сооружения, объекта незавершенного строительства	—
	Местоположение здания, сооружения, объекта незавершенного строительства	Республика Башкортостан, г. Октябрьский, кольцо. Южное, д. 19
	Дополнительные сведения о местоположении	—
6	Иные сведения	—

**1. Сведения о характерных точках контура
вид объекта недвижимости (здание, сооружение, объект незавершенного строительства) здание
кадастровый номер (обозначение) 02:57:020812:116**

КАРТА-ПЛАН ТЕРРИТОРИИ

Описание местоположения здания, сооружения, объекта незавершенного строительства на
земельном участке

Номер контура	Номера характерных точек контура	Существующие			Уточненные			Метод определения координат	Средняя квадратическая погрешность определения координат характерной точки (M _t), м	Формулы, примененные для расчета средней квадратической погрешности определения координат характерной точки (M _t), м
		Координаты, м		R, м	Координаты, м		R, м			
		X	Y		X	Y				
1	2	3	4	5	6	7	8	9	10	11
—	н1150	—	—	—	630183, 67	1198805 ,74	—	Метод спутниковых геодезических измерений (определений)	0,10	$M_t = \text{SQRT}(M_1^2 + M_2^2) = \text{SQRT}(0,6^2 + 0,08^2) = 0,1 \text{ м}$
—	н1160	—	—	—	630185, 95	1198813 ,57	—	Метод спутниковых геодезических измерений (определений)	0,10	$M_t = \text{SQRT}(M_1^2 + M_2^2) = \text{SQRT}(0,6^2 + 0,08^2) = 0,1 \text{ м}$
—	н1170	—	—	—	630182, 08	1198814 ,61	—	Метод спутниковых геодезических измерений (определений)	0,10	$M_t = \text{SQRT}(M_1^2 + M_2^2) = \text{SQRT}(0,6^2 + 0,08^2) = 0,1 \text{ м}$
—	н1180	—	—	—	630179, 73	1198806 ,66	—	Метод спутниковых геодезических измерений (определений)	0,10	$M_t = \text{SQRT}(M_1^2 + M_2^2) = \text{SQRT}(0,6^2 + 0,08^2) = 0,1 \text{ м}$
—	н1150	—	—	—	630183, 67	1198805 ,74	—	Метод спутниковых геодезических измерений (определений)	0,10	$M_t = \text{SQRT}(M_1^2 + M_2^2) = \text{SQRT}(0,6^2 + 0,08^2) = 0,1 \text{ м}$

КАРТА-ПЛАН ТЕРРИТОРИИ**Описание местоположения здания, сооружения, объекта незавершенного строительства на земельном участке****2. Характеристики здания, сооружения, объекта незавершенного строительства с кадастровым номером (обозначением) 02:57:020812:116**

№ п/п	Наименование характеристики	Значение характеристики
1	2	3
1	Вид объекта недвижимости	здание
2	Ранее присвоенный государственный учетный номер здания, сооружения, объекта незавершенного строительства (кадастровый, инвентарный или условный номер)	—
3	Кадастровый номер земельного участка (земельных участков), в границах которого (которых) расположено здание, сооружение, объект незавершенного строительства	02:57:020812:54
4	Номер кадастрового квартала (кадастровых кварталов), в пределах которого (которых) расположено здание, сооружение, объект незавершенного строительства	—
5	Адрес здания, сооружения, объекта незавершенного строительства	—
	Местоположение здания, сооружения, объекта незавершенного строительства	Республика Башкортостан, г. Октябрьский, кольцо. Южное, д. 17
	Дополнительные сведения о местоположении	—
6	Иные сведения	—

**1. Сведения о характерных точках контура
вид объекта недвижимости (здание, сооружение, объект незавершенного строительства) здание
кадастровый номер (обозначение) 02:57:020812:117**

Зона № 1

Номер контура	Номера характерных точек контура	Существующие			Уточненные			Метод определения координат	Средняя квадратическая погрешность определения координат характерной точки (M _t), м	Формулы, примененные для расчета средней квадратической погрешности определения координат характерной точки (M _t), м
		Координаты, м		R, м	Координаты, м		R, м			
		X	Y		X	Y				
1	2	3	4	5	6	7	8	9	10	11
—	n1190	—	—	—	630142,64	1198733,63	—	Метод спутниковых	0,10	$M_t = \sqrt{M_1^2 + M_2^2} = \sqrt{0,6^2 + 0,08^2} = 0,1 \text{ м}$

КАРТА-ПЛАН ТЕРРИТОРИИ

Описание местоположения здания, сооружения, объекта незавершенного строительства на земельном участке

								геодезических измерений (определений)		
—	н1200	—	—	—	630144,08	1198738,19	—	Метод спутниковых геодезических измерений (определений)	0,10	$Mt = \text{SQRT}(M1^2+M2^2) = \text{SQRT}(0,6^2+0,08^2) = 0,1 \text{ м}$
—	н1210	—	—	—	630135,68	1198740,76	—	Метод спутниковых геодезических измерений (определений)	0,10	$Mt = \text{SQRT}(M1^2+M2^2) = \text{SQRT}(0,6^2+0,08^2) = 0,1 \text{ м}$
—	н1220	—	—	—	630134,20	1198735,92	—	Метод спутниковых геодезических измерений (определений)	0,10	$Mt = \text{SQRT}(M1^2+M2^2) = \text{SQRT}(0,6^2+0,08^2) = 0,1 \text{ м}$
—	н1190	—	—	—	630142,64	1198733,63	—	Метод спутниковых геодезических измерений (определений)	0,10	$Mt = \text{SQRT}(M1^2+M2^2) = \text{SQRT}(0,6^2+0,08^2) = 0,1 \text{ м}$

2. Характеристики здания, сооружения, объекта незавершенного строительства с кадастровым номером (обозначением) 02:57:020812:117

№ п/п	Наименование характеристики	Значение характеристики
1	2	3
1	Вид объекта недвижимости	здание
2	Ранее присвоенный государственный учетный номер здания, сооружения, объекта незавершенного строительства (кадастровый, инвентарный или условный номер)	—
3	Кадастровый номер земельного участка (земельных участков), в границах которого (которых) расположено здание, сооружение, объект	02:57:020812:39

КАРТА-ПЛАН ТЕРРИТОРИИ**Описание местоположения здания, сооружения, объекта незавершенного строительства на земельном участке**

1	2	3
	незавершенного строительства	
4	Номер кадастрового квартала (кадастровых кварталов), в пределах которого (которых) расположено здание, сооружение, объект незавершенного строительства	—
5	Адрес здания, сооружения, объекта незавершенного строительства	—
	Местоположение здания, сооружения, объекта незавершенного строительства	Республика Башкортостан, г. Октябрьский, кольцо. Южное, д. 14
	Дополнительные сведения о местоположении	—
6	Иные сведения	—

**1. Сведения о характерных точках контура
вид объекта недвижимости (здание, сооружение, объект незавершенного строительства) здание
кадастровый номер (обозначение) 02:57:020812:118**

Зона № 1

Номер контура	Номера характерных точек контура	Существующие			Уточненные			Метод определения координат	Средняя квадратическая погрешность определения координат характерной точки (M _t), м	Формулы, примененные для расчета средней квадратической погрешности определения координат характерной точки (M _t), м
		Координаты, м		R, м	Координаты, м		R, м			
		X	Y		X	Y				
1	2	3	4	5	6	7	8	9	10	11
—	н123О	—	—	—	630201,75	1198821,59	—	Метод спутниковых геодезических измерений (определений)	0,10	$M_t = \text{SQRT}(M_1^2 + M_2^2) = \text{SQRT}(0,6^2 + 0,08^2) = 0,1 \text{ м}$
—	н124О	—	—	—	630204,85	1198831,73	—	Метод спутниковых геодезических измерений (определений)	0,10	$M_t = \text{SQRT}(M_1^2 + M_2^2) = \text{SQRT}(0,6^2 + 0,08^2) = 0,1 \text{ м}$

КАРТА-ПЛАН ТЕРРИТОРИИ

Описание местоположения здания, сооружения, объекта незавершенного строительства на земельном участке

—	н1250	—	—	—	630198, 56	1198833 ,83	—	Метод спутниковых геодезических измерений (определений)	0,10	$Mt = \sqrt{M1^2 + M2^2} = \sqrt{0,6^2 + 0,08^2} = 0,1 \text{ м}$
—	н1260	—	—	—	630195, 34	1198823 ,50	—	Метод спутниковых геодезических измерений (определений)	0,10	$Mt = \sqrt{M1^2 + M2^2} = \sqrt{0,6^2 + 0,08^2} = 0,1 \text{ м}$
—	н1230	—	—	—	630201, 75	1198821 ,59	—	Метод спутниковых геодезических измерений (определений)	0,10	$Mt = \sqrt{M1^2 + M2^2} = \sqrt{0,6^2 + 0,08^2} = 0,1 \text{ м}$

2. Характеристики здания, сооружения, объекта незавершенного строительства с кадастровым номером (обозначением) 02:57:020812:118

№ п/п	Наименование характеристики	Значение характеристики
1	2	3
1	Вид объекта недвижимости	здание
2	Ранее присвоенный государственный учетный номер здания, сооружения, объекта незавершенного строительства (кадастровый, инвентарный или условный номер)	—
3	Кадастровый номер земельного участка (земельных участков), в границах которого (которых) расположено здание, сооружение, объект незавершенного строительства	02:57:020812:45
4	Номер кадастрового квартала (кадастровых кварталов), в пределах которого (которых) расположено здание, сооружение, объект незавершенного строительства	—
5	Адрес здания, сооружения, объекта незавершенного строительства	—
	Местоположение здания, сооружения, объекта незавершенного строительства	Республика Башкортостан, г. Октябрьский, кольцо. Южное, д. 26
	Дополнительные сведения о местоположении	—

КАРТА-ПЛАН ТЕРРИТОРИИ

Описание местоположения здания, сооружения, объекта незавершенного строительства на
земельном участке

1	2	3
6	Иные сведения	—

**1. Сведения о характерных точках контура
вид объекта недвижимости (здание, сооружение, объект незавершенного строительства) здание
кадастровый номер (обозначение) 02:57:020812:121**

Зона № 1

Номер конт ура	Номера характер ных точек контура	Существующие			Уточненные			Метод определения координат	Средняя квадратическая погрешность определения координат характерной точки (M _t), м	Формулы, примененные для расчета средней квадратической погрешности определения координат характерной точки (M _t), м
		Координаты, м		R, м	Координаты, м		R, м			
		X	Y		X	Y				
1	2	3	4	5	6	7	8	9	10	11
—	н1270	—	—	—	630107, 27	1198812 ,67	—	Метод спутниковых геодезических измерений (определений)	0,10	$M_t = \text{SQRT}(M_1^2 + M_2^2) =$ $\text{SQRT}(0,6^2 + 0,08^2) = 0,1 \text{ м}$
—	н1280	—	—	—	630109, 45	1198819 ,52	—	Метод спутниковых геодезических измерений (определений)	0,10	$M_t = \text{SQRT}(M_1^2 + M_2^2) =$ $\text{SQRT}(0,6^2 + 0,08^2) = 0,1 \text{ м}$
—	н1290	—	—	—	630100, 33	1198822 ,05	—	Метод спутниковых геодезических измерений (определений)	0,10	$M_t = \text{SQRT}(M_1^2 + M_2^2) =$ $\text{SQRT}(0,6^2 + 0,08^2) = 0,1 \text{ м}$
—	н1300	—	—	—	630098, 38	1198815 ,07	—	Метод спутниковых геодезических	0,10	$M_t = \text{SQRT}(M_1^2 + M_2^2) =$ $\text{SQRT}(0,6^2 + 0,08^2) = 0,1 \text{ м}$

КАРТА-ПЛАН ТЕРРИТОРИИ**Описание местоположения здания, сооружения, объекта незавершенного строительства на земельном участке**

								измерений (определений)		
—	н127О	—	—	—	630107, 27	1198812 ,67	—	Метод спутниковых геодезических измерений (определений)	0,10	$Mt = \sqrt{M1^2 + M2^2} = \sqrt{0,6^2 + 0,08^2} = 0,1 \text{ м}$

2. Характеристики здания, сооружения, объекта незавершенного строительства с кадастровым номером (обозначением) 02:57:020812:121

№ п/п	Наименование характеристики	Значение характеристики
1	2	3
1	Вид объекта недвижимости	здание
2	Ранее присвоенный государственный учетный номер здания, сооружения, объекта незавершенного строительства (кадастровый, инвентарный или условный номер)	—
3	Кадастровый номер земельного участка (земельных участков), в границах которого (которых) расположено здание, сооружение, объект незавершенного строительства	02:57:020812:13
4	Номер кадастрового квартала (кадастровых кварталов), в пределах которого (которых) расположено здание, сооружение, объект незавершенного строительства	—
5	Адрес здания, сооружения, объекта незавершенного строительства	—
	Местоположение здания, сооружения, объекта незавершенного строительства	Республика Башкортостан, г. Октябрьский, ул. Пролетарская, д. 23
	Дополнительные сведения о местоположении	—
6	Иные сведения	—

**1. Сведения о характерных точках контура
вид объекта недвижимости (здание, сооружение, объект незавершенного строительства) здание
кадастровый номер (обозначение) 02:57:020812:122**

КАРТА-ПЛАН ТЕРРИТОРИИ

Описание местоположения здания, сооружения, объекта незавершенного строительства на
земельном участке

Номер контура	Номера характерных точек контура	Существующие			Уточненные			Метод определения координат	Средняя квадратическая погрешность определения координат характерной точки (M _t), м	Формулы, примененные для расчета средней квадратической погрешности определения координат характерной точки (M _t), м
		Координаты, м		R, м	Координаты, м		R, м			
		X	Y		X	Y				
1	2	3	4	5	6	7	8	9	10	11
—	н131О	—	—	—	630062, 39	1198665 ,86	—	Метод спутниковых геодезических измерений (определений)	0,10	$M_t = \text{SQRT}(M_1^2 + M_2^2) = \text{SQRT}(0,6^2 + 0,08^2) = 0,1 \text{ м}$
—	н132О	—	—	—	630065, 06	1198674 ,51	—	Метод спутниковых геодезических измерений (определений)	0,10	$M_t = \text{SQRT}(M_1^2 + M_2^2) = \text{SQRT}(0,6^2 + 0,08^2) = 0,1 \text{ м}$
—	н133О	—	—	—	630059, 26	1198676 ,30	—	Метод спутниковых геодезических измерений (определений)	0,10	$M_t = \text{SQRT}(M_1^2 + M_2^2) = \text{SQRT}(0,6^2 + 0,08^2) = 0,1 \text{ м}$
—	н134О	—	—	—	630056, 59	1198667 ,65	—	Метод спутниковых геодезических измерений (определений)	0,10	$M_t = \text{SQRT}(M_1^2 + M_2^2) = \text{SQRT}(0,6^2 + 0,08^2) = 0,1 \text{ м}$
—	н131О	—	—	—	630062, 39	1198665 ,86	—	Метод спутниковых геодезических измерений (определений)	0,10	$M_t = \text{SQRT}(M_1^2 + M_2^2) = \text{SQRT}(0,6^2 + 0,08^2) = 0,1 \text{ м}$

КАРТА-ПЛАН ТЕРРИТОРИИ**Описание местоположения здания, сооружения, объекта незавершенного строительства на земельном участке****2. Характеристики здания, сооружения, объекта незавершенного строительства с кадастровым номером (обозначением) 02:57:020812:122**

№ п/п	Наименование характеристики	Значение характеристики
1	2	3
1	Вид объекта недвижимости	здание
2	Ранее присвоенный государственный учетный номер здания, сооружения, объекта незавершенного строительства (кадастровый, инвентарный или условный номер)	—
3	Кадастровый номер земельного участка (земельных участков), в границах которого (которых) расположено здание, сооружение, объект незавершенного строительства	02:57:020812:21
4	Номер кадастрового квартала (кадастровых кварталов), в пределах которого (которых) расположено здание, сооружение, объект незавершенного строительства	—
5	Адрес здания, сооружения, объекта незавершенного строительства	—
	Местоположение здания, сооружения, объекта незавершенного строительства	Республика Башкортостан, г. Октябрьский, ул. Чапаева, д. 81
	Дополнительные сведения о местоположении	—
6	Иные сведения	—

**1. Сведения о характерных точках контура
вид объекта недвижимости (здание, сооружение, объект незавершенного строительства) здание
кадастровый номер (обозначение) 02:57:020812:125**

Зона № 1

Номер контура	Номера характерных точек контура	Существующие			Уточненные			Метод определения координат	Средняя квадратическая погрешность определения координат характерной точки (M _t), м	Формулы, примененные для расчета средней квадратической погрешности определения координат характерной точки (M _t), м
		Координаты, м		R, м	Координаты, м		R, м			
		X	Y		X	Y				
1	2	3	4	5	6	7	8	9	10	11
—	n1390	—	—	—	630223,16	1198825,41	—	Метод спутниковых	0,10	$M_t = \text{SQRT}(M_1^2 + M_2^2) = \text{SQRT}(0,6^2 + 0,08^2) = 0,1 \text{ м}$

КАРТА-ПЛАН ТЕРРИТОРИИ

Описание местоположения здания, сооружения, объекта незавершенного строительства на земельном участке

								геодезических измерений (определений)		
—	н140О	—	—	—	630224,85	1198831,00	—	Метод спутниковых геодезических измерений (определений)	0,10	$Mt = \text{SQRT}(M1^2+M2^2) = \text{SQRT}(0,6^2+0,08^2) = 0,1 \text{ м}$
—	н141О	—	—	—	630214,34	1198834,56	—	Метод спутниковых геодезических измерений (определений)	0,10	$Mt = \text{SQRT}(M1^2+M2^2) = \text{SQRT}(0,6^2+0,08^2) = 0,1 \text{ м}$
—	н142О	—	—	—	630212,61	1198828,90	—	Метод спутниковых геодезических измерений (определений)	0,10	$Mt = \text{SQRT}(M1^2+M2^2) = \text{SQRT}(0,6^2+0,08^2) = 0,1 \text{ м}$
—	н139О	—	—	—	630223,16	1198825,41	—	Метод спутниковых геодезических измерений (определений)	0,10	$Mt = \text{SQRT}(M1^2+M2^2) = \text{SQRT}(0,6^2+0,08^2) = 0,1 \text{ м}$

2. Характеристики здания, сооружения, объекта незавершенного строительства с кадастровым номером (обозначением) 02:57:020812:125

№ п/п	Наименование характеристики	Значение характеристики
1	2	3
1	Вид объекта недвижимости	здание
2	Ранее присвоенный государственный учетный номер здания, сооружения, объекта незавершенного строительства (кадастровый, инвентарный или условный номер)	—
3	Кадастровый номер земельного участка (земельных участков), в границах которого (которых) расположено здание, сооружение, объект	02:57:020812:46

КАРТА-ПЛАН ТЕРРИТОРИИ**Описание местоположения здания, сооружения, объекта незавершенного строительства на земельном участке**

1	2	3
	незавершенного строительства	
4	Номер кадастрового квартала (кадастровых кварталов), в пределах которого (которых) расположено здание, сооружение, объект незавершенного строительства	—
5	Адрес здания, сооружения, объекта незавершенного строительства	—
	Местоположение здания, сооружения, объекта незавершенного строительства	Республика Башкортостан, г. Октябрьский, кольцо. Южное, д. 28
	Дополнительные сведения о местоположении	—
6	Иные сведения	—

**1. Сведения о характерных точках контура
вид объекта недвижимости (здание, сооружение, объект незавершенного строительства) здание
кадастровый номер (обозначение) 02:57:020812:127**

Зона № 1

Номер контура	Номера характерных точек контура	Существующие			Уточненные			Метод определения координат	Средняя квадратическая погрешность определения координат характерной точки (M _t), м	Формулы, примененные для расчета средней квадратической погрешности определения координат характерной точки (M _t), м
		Координаты, м		R, м	Координаты, м		R, м			
		X	Y		X	Y				
1	2	3	4	5	6	7	8	9	10	11
—	н1430	—	—	—	630068,35	1198680,92	—	Метод спутниковых геодезических измерений (определений)	0,10	$M_t = \text{SQRT}(M_1^2 + M_2^2) = \text{SQRT}(0,6^2 + 0,08^2) = 0,1 \text{ м}$
—	н1440	—	—	—	630069,40	1198685,48	—	Метод спутниковых геодезических измерений (определений)	0,10	$M_t = \text{SQRT}(M_1^2 + M_2^2) = \text{SQRT}(0,6^2 + 0,08^2) = 0,1 \text{ м}$

КАРТА-ПЛАН ТЕРРИТОРИИ

Описание местоположения здания, сооружения, объекта незавершенного строительства на
земельном участке

—	н145О	—	—	—	630061, 07	1198687 ,18	—	Метод спутниковых геодезических измерений (определений)	0,10	$Mt = \sqrt{M1^2 + M2^2} = \sqrt{0,6^2 + 0,08^2} = 0,1 \text{ м}$
—	н146О	—	—	—	630060, 06	1198682 ,55	—	Метод спутниковых геодезических измерений (определений)	0,10	$Mt = \sqrt{M1^2 + M2^2} = \sqrt{0,6^2 + 0,08^2} = 0,1 \text{ м}$
—	н143О	—	—	—	630068, 35	1198680 ,92	—	Метод спутниковых геодезических измерений (определений)	0,10	$Mt = \sqrt{M1^2 + M2^2} = \sqrt{0,6^2 + 0,08^2} = 0,1 \text{ м}$

2. Характеристики здания, сооружения, объекта незавершенного строительства с кадастровым номером (обозначением) 02:57:020812:127

№ п/п	Наименование характеристики	Значение характеристики
1	2	3
1	Вид объекта недвижимости	здание
2	Ранее присвоенный государственный учетный номер здания, сооружения, объекта незавершенного строительства (кадастровый, инвентарный или условный номер)	—
3	Кадастровый номер земельного участка (земельных участков), в границах которого (которых) расположено здание, сооружение, объект незавершенного строительства	02:57:020812:20
4	Номер кадастрового квартала (кадастровых кварталов), в пределах которого (которых) расположено здание, сооружение, объект незавершенного строительства	—
5	Адрес здания, сооружения, объекта незавершенного строительства	Республика Башкортостан, г. Октябрьский, ул. Пролетарская, д. 9
	Местоположение здания, сооружения, объекта незавершенного строительства	—
	Дополнительные сведения о местоположении	—

КАРТА-ПЛАН ТЕРРИТОРИИ**Описание местоположения здания, сооружения, объекта незавершенного строительства на земельном участке**

1	2	3
6	Иные сведения	—

**1. Сведения о характерных точках контура
вид объекта недвижимости (здание, сооружение, объект незавершенного строительства) здание
кадастровый номер (обозначение) 02:57:020812:129**

Зона № 1

Номер контура	Номера характерных точек контура	Существующие			Уточненные			Метод определения координат	Средняя квадратическая погрешность определения координат характерной точки (M _t), м	Формулы, примененные для расчета средней квадратической погрешности определения координат характерной точки (M _t), м
		Координаты, м		R, м	Координаты, м		R, м			
		X	Y		X	Y				
1	2	3	4	5	6	7	8	9	10	11
—	н1470	—	—	—	630130, 13	1198885 ,90	—	Метод спутниковых геодезических измерений (определений)	0,10	$M_t = \text{SQRT}(M_1^2 + M_2^2) = \text{SQRT}(0,6^2 + 0,08^2) = 0,1 \text{ м}$
—	н1480	—	—	—	630132, 53	1198896 ,04	—	Метод спутниковых геодезических измерений (определений)	0,10	$M_t = \text{SQRT}(M_1^2 + M_2^2) = \text{SQRT}(0,6^2 + 0,08^2) = 0,1 \text{ м}$
—	н1490	—	—	—	630123, 39	1198898 ,67	—	Метод спутниковых геодезических измерений (определений)	0,10	$M_t = \text{SQRT}(M_1^2 + M_2^2) = \text{SQRT}(0,6^2 + 0,08^2) = 0,1 \text{ м}$
—	н1500	—	—	—	630120, 46	1198888 ,30	—	Метод спутниковых геодезических измерений (определений)	0,10	$M_t = \text{SQRT}(M_1^2 + M_2^2) = \text{SQRT}(0,6^2 + 0,08^2) = 0,1 \text{ м}$

КАРТА-ПЛАН ТЕРРИТОРИИ**Описание местоположения здания, сооружения, объекта незавершенного строительства на земельном участке**

								измерений (определений)		
—	n147O	—	—	—	630130, 13	1198885 ,90	—	Метод спутниковых геодезических измерений (определений)	0,10	$Mt = \sqrt{M1^2 + M2^2} = \sqrt{0,6^2 + 0,08^2} = 0,1 \text{ м}$

2. Характеристики здания, сооружения, объекта незавершенного строительства с кадастровым номером (обозначением) 02:57:020812:129

№ п/п	Наименование характеристики	Значение характеристики
1	2	3
1	Вид объекта недвижимости	здание
2	Ранее присвоенный государственный учетный номер здания, сооружения, объекта незавершенного строительства (кадастровый, инвентарный или условный номер)	—
3	Кадастровый номер земельного участка (земельных участков), в границах которого (которых) расположено здание, сооружение, объект незавершенного строительства	02:57:020812:9
4	Номер кадастрового квартала (кадастровых кварталов), в пределах которого (которых) расположено здание, сооружение, объект незавершенного строительства	—
5	Адрес здания, сооружения, объекта незавершенного строительства	—
	Местоположение здания, сооружения, объекта незавершенного строительства	Республика Башкортостан, г. Октябрьский, ул. Пролетарская, д. 31
	Дополнительные сведения о местоположении	—
6	Иные сведения	—

**1. Сведения о характерных точках контура
вид объекта недвижимости (здание, сооружение, объект незавершенного строительства) здание
кадастровый номер (обозначение) 02:57:020812:130**

КАРТА-ПЛАН ТЕРРИТОРИИ

Описание местоположения здания, сооружения, объекта незавершенного строительства на земельном участке

Номер контура	Номера характерных точек контура	Существующие			Уточненные			Метод определения координат	Средняя квадратическая погрешность определения координат характерной точки (M _t), м	Формулы, примененные для расчета средней квадратической погрешности определения координат характерной точки (M _t), м
		Координаты, м		R, м	Координаты, м		R, м			
		X	Y		X	Y				
1	2	3	4	5	6	7	8	9	10	11
—	н151О	—	—	—	630085,65	1198737,93	—	Метод спутниковых геодезических измерений (определений)	0,10	$M_t = \text{SQRT}(M_1^2 + M_2^2) = \text{SQRT}(0,6^2 + 0,08^2) = 0,1 \text{ м}$
—	н152О	—	—	—	630087,08	1198744,05	—	Метод спутниковых геодезических измерений (определений)	0,10	$M_t = \text{SQRT}(M_1^2 + M_2^2) = \text{SQRT}(0,6^2 + 0,08^2) = 0,1 \text{ м}$
—	н153О	—	—	—	630079,20	1198745,86	—	Метод спутниковых геодезических измерений (определений)	0,10	$M_t = \text{SQRT}(M_1^2 + M_2^2) = \text{SQRT}(0,6^2 + 0,08^2) = 0,1 \text{ м}$
—	н154О	—	—	—	630077,67	1198739,80	—	Метод спутниковых геодезических измерений (определений)	0,10	$M_t = \text{SQRT}(M_1^2 + M_2^2) = \text{SQRT}(0,6^2 + 0,08^2) = 0,1 \text{ м}$
—	н151О	—	—	—	630085,65	1198737,93	—	Метод спутниковых геодезических измерений (определений)	0,10	$M_t = \text{SQRT}(M_1^2 + M_2^2) = \text{SQRT}(0,6^2 + 0,08^2) = 0,1 \text{ м}$

КАРТА-ПЛАН ТЕРРИТОРИИ

Описание местоположения здания, сооружения, объекта незавершенного строительства на земельном участке

2. Характеристики здания, сооружения, объекта незавершенного строительства с кадастровым номером (обозначением) 02:57:020812:130

№ п/п	Наименование характеристики	Значение характеристики
1	2	3
1	Вид объекта недвижимости	здание
2	Ранее присвоенный государственный учетный номер здания, сооружения, объекта незавершенного строительства (кадастровый, инвентарный или условный номер)	—
3	Кадастровый номер земельного участка (земельных участков), в границах которого (которых) расположено здание, сооружение, объект незавершенного строительства	02:57:020812:17
4	Номер кадастрового квартала (кадастровых кварталов), в пределах которого (которых) расположено здание, сооружение, объект незавершенного строительства	—
5	Адрес здания, сооружения, объекта незавершенного строительства	—
	Местоположение здания, сооружения, объекта незавершенного строительства	Республика Башкортостан, г. Октябрьский, ул. Пролетарская, д. 15
	Дополнительные сведения о местоположении	—
6	Иные сведения	—

1. Сведения о характерных точках контура
вид объекта недвижимости (здание, сооружение, объект незавершенного строительства) здание
кадастровый номер (обозначение) 02:57:020812:131

Зона № 1

Номер контура	Номера характерных точек контура	Существующие			Уточненные			Метод определения координат	Средняя квадратическая погрешность определения координат характерной точки (M _t), м	Формулы, примененные для расчета средней квадратической погрешности определения координат характерной точки (M _t), м
		Координаты, м		R, м	Координаты, м		R, м			
		X	Y		X	Y				
1	2	3	4	5	6	7	8	9	10	11
—	n155O	—	—	—	630231, 32	1198680 ,23	—	Метод спутниковых	0,10	$M_t = \text{SQRT}(M_1^2 + M_2^2) = \text{SQRT}(0,6^2 + 0,08^2) = 0,1 \text{ м}$

КАРТА-ПЛАН ТЕРРИТОРИИ

Описание местоположения здания, сооружения, объекта незавершенного строительства на земельном участке

								геодезических измерений (определений)		
—	н1560	—	—	—	630234,02	1198689,78	—	Метод спутниковых геодезических измерений (определений)	0,10	$Mt = \text{SQRT}(M1^2+M2^2) = \text{SQRT}(0,6^2+0,08^2) = 0,1 \text{ м}$
—	н1570	—	—	—	630219,63	1198693,82	—	Метод спутниковых геодезических измерений (определений)	0,10	$Mt = \text{SQRT}(M1^2+M2^2) = \text{SQRT}(0,6^2+0,08^2) = 0,1 \text{ м}$
—	н1580	—	—	—	630216,73	1198684,11	—	Метод спутниковых геодезических измерений (определений)	0,10	$Mt = \text{SQRT}(M1^2+M2^2) = \text{SQRT}(0,6^2+0,08^2) = 0,1 \text{ м}$
—	н1550	—	—	—	630231,32	1198680,23	—	Метод спутниковых геодезических измерений (определений)	0,10	$Mt = \text{SQRT}(M1^2+M2^2) = \text{SQRT}(0,6^2+0,08^2) = 0,1 \text{ м}$

2. Характеристики здания, сооружения, объекта незавершенного строительства с кадастровым номером (обозначением) 02:57:020812:131

№ п/п	Наименование характеристики	Значение характеристики
1	2	3
1	Вид объекта недвижимости	здание
2	Ранее присвоенный государственный учетный номер здания, сооружения, объекта незавершенного строительства (кадастровый, инвентарный или условный номер)	—
3	Кадастровый номер земельного участка (земельных участков), в границах которого (которых) расположено здание, сооружение, объект	02:57:020812:32, 02:57:020812:33

КАРТА-ПЛАН ТЕРРИТОРИИ

Описание местоположения здания, сооружения, объекта незавершенного строительства на земельном участке

1	2	3
	незавершенного строительства	
4	Номер кадастрового квартала (кадастровых кварталов), в пределах которого (которых) расположено здание, сооружение, объект незавершенного строительства	—
5	Адрес здания, сооружения, объекта незавершенного строительства	—
	Местоположение здания, сооружения, объекта незавершенного строительства	Республика Башкортостан, г. Октябрьский, кольцо. Южное, д. 2
	Дополнительные сведения о местоположении	—
6	Иные сведения	—

**1. Сведения о характерных точках контура
вид объекта недвижимости (здание, сооружение, объект незавершенного строительства) здание
кадастровый номер (обозначение) 02:57:020812:133**

Зона № 1

Номер контура	Номера характерных точек контура	Существующие			Уточненные			Метод определения координат	Средняя квадратическая погрешность определения координат характерной точки (M_t), м	Формулы, примененные для расчета средней квадратической погрешности определения координат характерной точки (M_t), м
		Координаты, м		R, м	Координаты, м		R, м			
		X	Y		X	Y				
1	2	3	4	5	6	7	8	9	10	11
—	н1590	—	—	—	630100,76	1198791,31	—	Метод спутниковых геодезических измерений (определений)	0,10	$M_t = \text{SQRT}(M_1^2 + M_2^2) = \text{SQRT}(0,6^2 + 0,08^2) = 0,1 \text{ м}$
—	н1600	—	—	—	630103,40	1198800,29	—	Метод спутниковых геодезических измерений (определений)	0,10	$M_t = \text{SQRT}(M_1^2 + M_2^2) = \text{SQRT}(0,6^2 + 0,08^2) = 0,1 \text{ м}$

КАРТА-ПЛАН ТЕРРИТОРИИ

Описание местоположения здания, сооружения, объекта незавершенного строительства на земельном участке

—	н161О	—	—	—	630094, 25	1198802 ,53	—	Метод спутниковых геодезических измерений (определений)	0,10	$Mt = \sqrt{M1^2 + M2^2} = \sqrt{0,6^2 + 0,08^2} = 0,1 \text{ м}$
—	н162О	—	—	—	630091, 77	1198793 ,55	—	Метод спутниковых геодезических измерений (определений)	0,10	$Mt = \sqrt{M1^2 + M2^2} = \sqrt{0,6^2 + 0,08^2} = 0,1 \text{ м}$
—	н159О	—	—	—	630100, 76	1198791 ,31	—	Метод спутниковых геодезических измерений (определений)	0,10	$Mt = \sqrt{M1^2 + M2^2} = \sqrt{0,6^2 + 0,08^2} = 0,1 \text{ м}$

2. Характеристики здания, сооружения, объекта незавершенного строительства с кадастровым номером (обозначением) 02:57:020812:133

№ п/п	Наименование характеристики	Значение характеристики
1	2	3
1	Вид объекта недвижимости	здание
2	Ранее присвоенный государственный учетный номер здания, сооружения, объекта незавершенного строительства (кадастровый, инвентарный или условный номер)	—
3	Кадастровый номер земельного участка (земельных участков), в границах которого (которых) расположено здание, сооружение, объект незавершенного строительства	02:57:020812:14
4	Номер кадастрового квартала (кадастровых кварталов), в пределах которого (которых) расположено здание, сооружение, объект незавершенного строительства	—
5	Адрес здания, сооружения, объекта незавершенного строительства	Республика Башкортостан, г. Октябрьский, ул. Пролетарская, д. 21
	Местоположение здания, сооружения, объекта незавершенного строительства	—
	Дополнительные сведения о местоположении	—

КАРТА-ПЛАН ТЕРРИТОРИИ**Описание местоположения здания, сооружения, объекта незавершенного строительства на земельном участке**

1	2	3
6	Иные сведения	—

**1. Сведения о характерных точках контура
вид объекта недвижимости (здание, сооружение, объект незавершенного строительства) здание
кадастровый номер (обозначение) 02:57:020812:134**

Зона № 1

Номер контура	Номера характерных точек контура	Существующие			Уточненные			Метод определения координат	Средняя квадратическая погрешность определения координат характерной точки (M _t), м	Формулы, примененные для расчета средней квадратической погрешности определения координат характерной точки (M _t), м
		Координаты, м		R, м	Координаты, м		R, м			
		X	Y		X	Y				
1	2	3	4	5	6	7	8	9	10	11
—	н1630	—	—	—	630238,97	1198881,26	—	Метод спутниковых геодезических измерений (определений)	0,10	$M_t = \text{SQRT}(M_1^2 + M_2^2) = \text{SQRT}(0,6^2 + 0,08^2) = 0,1 \text{ м}$
—	н1640	—	—	—	630241,83	1198891,16	—	Метод спутниковых геодезических измерений (определений)	0,10	$M_t = \text{SQRT}(M_1^2 + M_2^2) = \text{SQRT}(0,6^2 + 0,08^2) = 0,1 \text{ м}$
—	н1650	—	—	—	630230,34	1198894,19	—	Метод спутниковых геодезических измерений (определений)	0,10	$M_t = \text{SQRT}(M_1^2 + M_2^2) = \text{SQRT}(0,6^2 + 0,08^2) = 0,1 \text{ м}$
—	н1660	—	—	—	630227,47	1198884,48	—	Метод спутниковых геодезических измерений (определений)	0,10	$M_t = \text{SQRT}(M_1^2 + M_2^2) = \text{SQRT}(0,6^2 + 0,08^2) = 0,1 \text{ м}$

КАРТА-ПЛАН ТЕРРИТОРИИ**Описание местоположения здания, сооружения, объекта незавершенного строительства на земельном участке**

								измерений (определений)		
—	n163O	—	—	—	630238, 97	1198881 ,26	—	Метод спутниковых геодезических измерений (определений)	0,10	$Mt = \sqrt{M1^2 + M2^2} = \sqrt{0,6^2 + 0,08^2} = 0,1 \text{ м}$

2. Характеристики здания, сооружения, объекта незавершенного строительства с кадастровым номером (обозначением) 02:57:020812:134

№ п/п	Наименование характеристики	Значение характеристики
1	2	3
1	Вид объекта недвижимости	здание
2	Ранее присвоенный государственный учетный номер здания, сооружения, объекта незавершенного строительства (кадастровый, инвентарный или условный номер)	—
3	Кадастровый номер земельного участка (земельных участков), в границах которого (которых) расположено здание, сооружение, объект незавершенного строительства	02:57:020812:3
4	Номер кадастрового квартала (кадастровых кварталов), в пределах которого (которых) расположено здание, сооружение, объект незавершенного строительства	—
5	Адрес здания, сооружения, объекта незавершенного строительства	—
	Местоположение здания, сооружения, объекта незавершенного строительства	Республика Башкортостан, г. Октябрьский, ул. Строительная, д. 52
	Дополнительные сведения о местоположении	—
6	Иные сведения	—

**1. Сведения о характерных точках контура
вид объекта недвижимости (здание, сооружение, объект незавершенного строительства) здание
кадастровый номер (обозначение) 02:57:020812:135**

КАРТА-ПЛАН ТЕРРИТОРИИ

Описание местоположения здания, сооружения, объекта незавершенного строительства на
земельном участке

Номер контура	Номера характерных точек контура	Существующие			Уточненные			Метод определения координат	Средняя квадратическая погрешность определения координат характерной точки (M _t), м	Формулы, примененные для расчета средней квадратической погрешности определения координат характерной точки (M _t), м
		Координаты, м		R, м	Координаты, м		R, м			
		X	Y		X	Y				
1	2	3	4	5	6	7	8	9	10	11
—	н1670	—	—	—	630260, 20	1198874 ,84	—	Метод спутниковых геодезических измерений (определений)	0,10	$M_t = \text{SQRT}(M_1^2 + M_2^2) = \text{SQRT}(0,6^2 + 0,08^2) = 0,1 \text{ м}$
—	н1680	—	—	—	630262, 83	1198884 ,65	—	Метод спутниковых геодезических измерений (определений)	0,10	$M_t = \text{SQRT}(M_1^2 + M_2^2) = \text{SQRT}(0,6^2 + 0,08^2) = 0,1 \text{ м}$
—	н1690	—	—	—	630256, 87	1198886 ,10	—	Метод спутниковых геодезических измерений (определений)	0,10	$M_t = \text{SQRT}(M_1^2 + M_2^2) = \text{SQRT}(0,6^2 + 0,08^2) = 0,1 \text{ м}$
—	н1700	—	—	—	630254, 17	1198876 ,32	—	Метод спутниковых геодезических измерений (определений)	0,10	$M_t = \text{SQRT}(M_1^2 + M_2^2) = \text{SQRT}(0,6^2 + 0,08^2) = 0,1 \text{ м}$
—	н1670	—	—	—	630260, 20	1198874 ,84	—	Метод спутниковых геодезических измерений (определений)	0,10	$M_t = \text{SQRT}(M_1^2 + M_2^2) = \text{SQRT}(0,6^2 + 0,08^2) = 0,1 \text{ м}$

КАРТА-ПЛАН ТЕРРИТОРИИ**Описание местоположения здания, сооружения, объекта незавершенного строительства на земельном участке****2. Характеристики здания, сооружения, объекта незавершенного строительства с кадастровым номером (обозначением) 02:57:020812:135**

№ п/п	Наименование характеристики	Значение характеристики
1	2	3
1	Вид объекта недвижимости	здание
2	Ранее присвоенный государственный учетный номер здания, сооружения, объекта незавершенного строительства (кадастровый, инвентарный или условный номер)	—
3	Кадастровый номер земельного участка (земельных участков), в границах которого (которых) расположено здание, сооружение, объект незавершенного строительства	02:57:020812:2
4	Номер кадастрового квартала (кадастровых кварталов), в пределах которого (которых) расположено здание, сооружение, объект незавершенного строительства	—
5	Адрес здания, сооружения, объекта незавершенного строительства	Республика Башкортостан, г. Октябрьский, ул. Строительная, д. 50
	Местоположение здания, сооружения, объекта незавершенного строительства	—
	Дополнительные сведения о местоположении	—
6	Иные сведения	—

**1. Сведения о характерных точках контура
вид объекта недвижимости (здание, сооружение, объект незавершенного строительства) здание
кадастровый номер (обозначение) 02:57:020812:137**

Зона № 1

Номер контура	Номера характерных точек контура	Существующие			Уточненные			Метод определения координат	Средняя квадратическая погрешность определения координат характерной точки (M _t), м	Формулы, примененные для расчета средней квадратической погрешности определения координат характерной точки (M _t), м
		Координаты, м		R, м	Координаты, м		R, м			
		X	Y		X	Y				
1	2	3	4	5	6	7	8	9	10	11
—	n1710	—	—	—	630181,14	1198774,29	—	Метод спутниковых	0,10	$M_t = \text{SQRT}(M_1^2 + M_2^2) = \text{SQRT}(0,6^2 + 0,08^2) = 0,1 \text{ м}$

КАРТА-ПЛАН ТЕРРИТОРИИ

Описание местоположения здания, сооружения, объекта незавершенного строительства на земельном участке

								геодезических измерений (определений)		
—	н172О	—	—	—	630182,61	1198780,55	—	Метод спутниковых геодезических измерений (определений)	0,10	$Mt = \text{SQRT}(M1^2+M2^2) = \text{SQRT}(0,6^2+0,08^2) = 0,1 \text{ м}$
—	н173О	—	—	—	630171,12	1198782,88	—	Метод спутниковых геодезических измерений (определений)	0,10	$Mt = \text{SQRT}(M1^2+M2^2) = \text{SQRT}(0,6^2+0,08^2) = 0,1 \text{ м}$
—	н174О	—	—	—	630169,65	1198776,50	—	Метод спутниковых геодезических измерений (определений)	0,10	$Mt = \text{SQRT}(M1^2+M2^2) = \text{SQRT}(0,6^2+0,08^2) = 0,1 \text{ м}$
—	н171О	—	—	—	630181,14	1198774,29	—	Метод спутниковых геодезических измерений (определений)	0,10	$Mt = \text{SQRT}(M1^2+M2^2) = \text{SQRT}(0,6^2+0,08^2) = 0,1 \text{ м}$

2. Характеристики здания, сооружения, объекта незавершенного строительства с кадастровым номером (обозначением) 02:57:020812:137

№ п/п	Наименование характеристики	Значение характеристики
1	2	3
1	Вид объекта недвижимости	здание
2	Ранее присвоенный государственный учетный номер здания, сооружения, объекта незавершенного строительства (кадастровый, инвентарный или условный номер)	—
3	Кадастровый номер земельного участка (земельных участков), в границах которого (которых) расположено здание, сооружение, объект	02:57:020812:55

КАРТА-ПЛАН ТЕРРИТОРИИ**Описание местоположения здания, сооружения, объекта незавершенного строительства на земельном участке**

1	2	3
	незавершенного строительства	
4	Номер кадастрового квартала (кадастровых кварталов), в пределах которого (которых) расположено здание, сооружение, объект незавершенного строительства	—
5	Адрес здания, сооружения, объекта незавершенного строительства	—
	Местоположение здания, сооружения, объекта незавершенного строительства	Республика Башкортостан, г Октябрьский, кольцо ул Южное, д 15
	Дополнительные сведения о местоположении	—
6	Иные сведения	—

**1. Сведения о характерных точках контура
вид объекта недвижимости (здание, сооружение, объект незавершенного строительства) здание
кадастровый номер (обозначение) 02:57:020812:138**

Зона № 1

Номер контура	Номера характерных точек контура	Существующие			Уточненные			Метод определения координат	Средняя квадратическая погрешность определения координат характерной точки (M _t), м	Формулы, примененные для расчета средней квадратической погрешности определения координат характерной точки (M _t), м
		Координаты, м		R, м	Координаты, м		R, м			
		X	Y		X	Y				
1	2	3	4	5	6	7	8	9	10	11
—	n1750	—	—	—	630235,45	1198657,98	—	Метод спутниковых геодезических измерений (определений)	0,10	$M_t = \text{SQRT}(M_1^2 + M_2^2) = \text{SQRT}(0,6^2 + 0,08^2) = 0,1 \text{ м}$
—	n1760	—	—	—	630238,48	1198667,92	—	Метод спутниковых геодезических измерений (определений)	0,10	$M_t = \text{SQRT}(M_1^2 + M_2^2) = \text{SQRT}(0,6^2 + 0,08^2) = 0,1 \text{ м}$

КАРТА-ПЛАН ТЕРРИТОРИИ

Описание местоположения здания, сооружения, объекта незавершенного строительства на земельном участке

—	н1770	—	—	—	630226, 27	1198671 ,34	—	Метод спутниковых геодезических измерений (определений)	0,10	$Mt = \sqrt{M1^2 + M2^2} = \sqrt{0,6^2 + 0,08^2} = 0,1 \text{ м}$
—	н1780	—	—	—	630223, 24	1198661 ,34	—	Метод спутниковых геодезических измерений (определений)	0,10	$Mt = \sqrt{M1^2 + M2^2} = \sqrt{0,6^2 + 0,08^2} = 0,1 \text{ м}$
—	н1750	—	—	—	630235, 45	1198657 ,98	—	Метод спутниковых геодезических измерений (определений)	0,10	$Mt = \sqrt{M1^2 + M2^2} = \sqrt{0,6^2 + 0,08^2} = 0,1 \text{ м}$

2. Характеристики здания, сооружения, объекта незавершенного строительства с кадастровым номером (обозначением) 02:57:020812:138

№ п/п	Наименование характеристики	Значение характеристики
1	2	3
1	Вид объекта недвижимости	здание
2	Ранее присвоенный государственный учетный номер здания, сооружения, объекта незавершенного строительства (кадастровый, инвентарный или условный номер)	—
3	Кадастровый номер земельного участка (земельных участков), в границах которого (которых) расположено здание, сооружение, объект незавершенного строительства	02:57:020812:30, 02:57:020812:31
4	Номер кадастрового квартала (кадастровых кварталов), в пределах которого (которых) расположено здание, сооружение, объект незавершенного строительства	—
5	Адрес здания, сооружения, объекта незавершенного строительства	—
	Местоположение здания, сооружения, объекта незавершенного строительства	Республика Башкортостан, г. Октябрьский, ул. Южная, д. 30б
	Дополнительные сведения о местоположении	—

КАРТА-ПЛАН ТЕРРИТОРИИ**Описание местоположения здания, сооружения, объекта незавершенного строительства на земельном участке**

1	2	3
6	Иные сведения	—

**1. Сведения о характерных точках контура
вид объекта недвижимости (здание, сооружение, объект незавершенного строительства) незавершенное сооружение
кадастровый номер (обозначение) 02:57:020812:139**

Зона № 1

Номер контура	Номера характерных точек контура	Существующие			Уточненные			Метод определения координат	Средняя квадратическая погрешность определения координат характерной точки (M _t), м	Формулы, примененные для расчета средней квадратической погрешности определения координат характерной точки (M _t), м
		Координаты, м		R, м	Координаты, м		R, м			
		X	Y		X	Y				
1	2	3	4	5	6	7	8	9	10	11
—	н1790	—	—	—	630164, 51	1198696 ,62	—	Метод спутниковых геодезических измерений (определений)	0,10	$M_t = \text{SQRT}(M_1^2 + M_2^2) = \text{SQRT}(0,6^2 + 0,08^2) = 0,1 \text{ м}$
—	н1800	—	—	—	630167, 86	1198708 ,70	—	Метод спутниковых геодезических измерений (определений)	0,10	$M_t = \text{SQRT}(M_1^2 + M_2^2) = \text{SQRT}(0,6^2 + 0,08^2) = 0,1 \text{ м}$
—	н1810	—	—	—	630155, 42	1198712 ,55	—	Метод спутниковых геодезических измерений (определений)	0,10	$M_t = \text{SQRT}(M_1^2 + M_2^2) = \text{SQRT}(0,6^2 + 0,08^2) = 0,1 \text{ м}$
—	н1820	—	—	—	630151, 61	1198700 ,37	—	Метод спутниковых геодезических измерений (определений)	0,10	$M_t = \text{SQRT}(M_1^2 + M_2^2) = \text{SQRT}(0,6^2 + 0,08^2) = 0,1 \text{ м}$

КАРТА-ПЛАН ТЕРРИТОРИИ**Описание местоположения здания, сооружения, объекта незавершенного строительства на земельном участке**

								измерений (определений)		
—	н179О	—	—	—	630164, 51	1198696 ,62	—	Метод спутниковых геодезических измерений (определений)	0,10	$Mt = \sqrt{M1^2 + M2^2} = \sqrt{0,6^2 + 0,08^2} = 0,1 \text{ м}$

2. Характеристики здания, сооружения, объекта незавершенного строительства с кадастровым номером (обозначением) 02:57:020812:139

№ п/п	Наименование характеристики	Значение характеристики
1	2	3
1	Вид объекта недвижимости	незавершенное сооружение
2	Ранее присвоенный государственный учетный номер здания, сооружения, объекта незавершенного строительства (кадастровый, инвентарный или условный номер)	—
3	Кадастровый номер земельного участка (земельных участков), в границах которого (которых) расположено здание, сооружение, объект незавершенного строительства	02:57:020812:36
4	Номер кадастрового квартала (кадастровых кварталов), в пределах которого (которых) расположено здание, сооружение, объект незавершенного строительства	—
5	Адрес здания, сооружения, объекта незавершенного строительства	—
	Местоположение здания, сооружения, объекта незавершенного строительства	Республика Башкортостан, г. Октябрьский, кольцо. Южное, д. 8
	Дополнительные сведения о местоположении	—
6	Иные сведения	—

**1. Сведения о характерных точках контура
вид объекта недвижимости (здание, сооружение, объект незавершенного строительства) здание
кадастровый номер (обозначение) 02:57:020812:141**

КАРТА-ПЛАН ТЕРРИТОРИИ

Описание местоположения здания, сооружения, объекта незавершенного строительства на земельном участке

Номер контура	Номера характерных точек контура	Существующие			Уточненные			Метод определения координат	Средняя квадратическая погрешность определения координат характерной точки (M _t), м	Формулы, примененные для расчета средней квадратической погрешности определения координат характерной точки (M _t), м
		Координаты, м		R, м	Координаты, м		R, м			
		X	Y		X	Y				
1	2	3	4	5	6	7	8	9	10	11
—	н1830	—	—	—	630215,04	1198620,43	—	Метод спутниковых геодезических измерений (определений)	0,10	$M_t = \text{SQRT}(M_1^2 + M_2^2) = \text{SQRT}(0,6^2 + 0,08^2) = 0,1 \text{ м}$
—	н1840	—	—	—	630217,22	1198628,79	—	Метод спутниковых геодезических измерений (определений)	0,10	$M_t = \text{SQRT}(M_1^2 + M_2^2) = \text{SQRT}(0,6^2 + 0,08^2) = 0,1 \text{ м}$
—	н1850	—	—	—	630202,47	1198633,04	—	Метод спутниковых геодезических измерений (определений)	0,10	$M_t = \text{SQRT}(M_1^2 + M_2^2) = \text{SQRT}(0,6^2 + 0,08^2) = 0,1 \text{ м}$
—	н1860	—	—	—	630199,93	1198624,48	—	Метод спутниковых геодезических измерений (определений)	0,10	$M_t = \text{SQRT}(M_1^2 + M_2^2) = \text{SQRT}(0,6^2 + 0,08^2) = 0,1 \text{ м}$
—	н1830	—	—	—	630215,04	1198620,43	—	Метод спутниковых геодезических измерений (определений)	0,10	$M_t = \text{SQRT}(M_1^2 + M_2^2) = \text{SQRT}(0,6^2 + 0,08^2) = 0,1 \text{ м}$

КАРТА-ПЛАН ТЕРРИТОРИИ**Описание местоположения здания, сооружения, объекта незавершенного строительства на земельном участке****2. Характеристики здания, сооружения, объекта незавершенного строительства с кадастровым номером (обозначением) 02:57:020812:141**

№ п/п	Наименование характеристики	Значение характеристики
1	2	3
1	Вид объекта недвижимости	здание
2	Ранее присвоенный государственный учетный номер здания, сооружения, объекта незавершенного строительства (кадастровый, инвентарный или условный номер)	—
3	Кадастровый номер земельного участка (земельных участков), в границах которого (которых) расположено здание, сооружение, объект незавершенного строительства	02:57:020812:67, 02:57:020812:68
4	Номер кадастрового квартала (кадастровых кварталов), в пределах которого (которых) расположено здание, сооружение, объект незавершенного строительства	—
5	Адрес здания, сооружения, объекта незавершенного строительства	—
	Местоположение здания, сооружения, объекта незавершенного строительства	Республика Башкортостан, г. Октябрьский, ул. Чапаева, д. 69
	Дополнительные сведения о местоположении	—
6	Иные сведения	—

**1. Сведения о характерных точках контура
вид объекта недвижимости (здание, сооружение, объект незавершенного строительства) здание
кадастровый номер (обозначение) 02:57:020812:142**

Зона № 1

Номер контура	Номера характерных точек контура	Существующие			Уточненные			Метод определения координат	Средняя квадратическая погрешность определения координат характерной точки (M _t), м	Формулы, примененные для расчета средней квадратической погрешности определения координат характерной точки (M _t), м
		Координаты, м		R, м	Координаты, м		R, м			
		X	Y		X	Y				
1	2	3	4	5	6	7	8	9	10	11
—	n1870	—	—	—	630191,79	1198657,42	—	Метод спутниковых	0,10	$M_t = \text{SQRT}(M_1^2 + M_2^2) = \text{SQRT}(0,6^2 + 0,08^2) = 0,1 \text{ м}$

КАРТА-ПЛАН ТЕРРИТОРИИ

Описание местоположения здания, сооружения, объекта незавершенного строительства на земельном участке

								геодезических измерений (определений)		
—	н1880	—	—	—	630194,30	1198666,34	—	Метод спутниковых геодезических измерений (определений)	0,10	$Mt = \text{SQRT}(M1^2+M2^2) = \text{SQRT}(0,6^2+0,08^2) = 0,1 \text{ м}$
—	н1890	—	—	—	630185,60	1198668,98	—	Метод спутниковых геодезических измерений (определений)	0,10	$Mt = \text{SQRT}(M1^2+M2^2) = \text{SQRT}(0,6^2+0,08^2) = 0,1 \text{ м}$
—	н1900	—	—	—	630182,90	1198659,91	—	Метод спутниковых геодезических измерений (определений)	0,10	$Mt = \text{SQRT}(M1^2+M2^2) = \text{SQRT}(0,6^2+0,08^2) = 0,1 \text{ м}$
—	н1870	—	—	—	630191,79	1198657,42	—	Метод спутниковых геодезических измерений (определений)	0,10	$Mt = \text{SQRT}(M1^2+M2^2) = \text{SQRT}(0,6^2+0,08^2) = 0,1 \text{ м}$

2. Характеристики здания, сооружения, объекта незавершенного строительства с кадастровым номером (обозначением) 02:57:020812:142

№ п/п	Наименование характеристики	Значение характеристики
1	2	3
1	Вид объекта недвижимости	здание
2	Ранее присвоенный государственный учетный номер здания, сооружения, объекта незавершенного строительства (кадастровый, инвентарный или условный номер)	—
3	Кадастровый номер земельного участка (земельных участков), в границах которого (которых) расположено здание, сооружение, объект	02:57:020812:69

КАРТА-ПЛАН ТЕРРИТОРИИ**Описание местоположения здания, сооружения, объекта незавершенного строительства на земельном участке**

1	2	3
	незавершенного строительства	
4	Номер кадастрового квартала (кадастровых кварталов), в пределах которого (которых) расположено здание, сооружение, объект незавершенного строительства	—
5	Адрес здания, сооружения, объекта незавершенного строительства	—
	Местоположение здания, сооружения, объекта незавершенного строительства	Республика Башкортостан, г. Октябрьский, ул. Чапаева, д. 69а
	Дополнительные сведения о местоположении	—
6	Иные сведения	—

**1. Сведения о характерных точках контура
вид объекта недвижимости (здание, сооружение, объект незавершенного строительства) здание
кадастровый номер (обозначение) 02:57:020812:143**

Зона № 1

Номер контура	Номера характерных точек контура	Существующие			Уточненные			Метод определения координат	Средняя квадратическая погрешность определения координат характерной точки (M _t), м	Формулы, примененные для расчета средней квадратической погрешности определения координат характерной точки (M _t), м
		Координаты, м		R, м	Координаты, м		R, м			
		X	Y		X	Y				
1	2	3	4	5	6	7	8	9	10	11
—	н191О	—	—	—	630069, 34	1198658, 23	—	Метод спутниковых геодезических измерений (определений)	0,10	$M_t = \text{SQRT}(M_1^2 + M_2^2) = \text{SQRT}(0,6^2 + 0,08^2) = 0,1 \text{ м}$
—	н192О	—	—	—	630070, 93	1198663, 40	—	Метод спутниковых геодезических измерений (определений)	0,10	$M_t = \text{SQRT}(M_1^2 + M_2^2) = \text{SQRT}(0,6^2 + 0,08^2) = 0,1 \text{ м}$

КАРТА-ПЛАН ТЕРРИТОРИИ

Описание местоположения здания, сооружения, объекта незавершенного строительства на земельном участке

—	н1930	—	—	—	630065, 43	1198664 ,91	—	Метод спутниковых геодезических измерений (определений)	0,10	$Mt = \sqrt{M1^2 + M2^2} = \sqrt{0,6^2 + 0,08^2} = 0,1 \text{ м}$
—	н1940	—	—	—	630063, 90	1198659 ,64	—	Метод спутниковых геодезических измерений (определений)	0,10	$Mt = \sqrt{M1^2 + M2^2} = \sqrt{0,6^2 + 0,08^2} = 0,1 \text{ м}$
—	н1910	—	—	—	630069, 34	1198658 ,23	—	Метод спутниковых геодезических измерений (определений)	0,10	$Mt = \sqrt{M1^2 + M2^2} = \sqrt{0,6^2 + 0,08^2} = 0,1 \text{ м}$

2. Характеристики здания, сооружения, объекта незавершенного строительства с кадастровым номером (обозначением) 02:57:020812:143

№ п/п	Наименование характеристики	Значение характеристики
1	2	3
1	Вид объекта недвижимости	здание
2	Ранее присвоенный государственный учетный номер здания, сооружения, объекта незавершенного строительства (кадастровый, инвентарный или условный номер)	—
3	Кадастровый номер земельного участка (земельных участков), в границах которого (которых) расположено здание, сооружение, объект незавершенного строительства	02:57:020812:22, 02:57:020812:81
4	Номер кадастрового квартала (кадастровых кварталов), в пределах которого (которых) расположено здание, сооружение, объект незавершенного строительства	—
5	Адрес здания, сооружения, объекта незавершенного строительства	—
	Местоположение здания, сооружения, объекта незавершенного строительства	Республика Башкортостан, г Октябрьский, ул Чапаева, №79а
	Дополнительные сведения о местоположении	—

КАРТА-ПЛАН ТЕРРИТОРИИ

Описание местоположения здания, сооружения, объекта незавершенного строительства на земельном участке

1	2	3
6	Иные сведения	—

**1. Сведения о характерных точках контура
вид объекта недвижимости (здание, сооружение, объект незавершенного строительства) здание
кадастровый номер (обозначение) 02:57:020812:144**

Зона № 1

Номер контура	Номера характерных точек контура	Существующие			Уточненные			Метод определения координат	Средняя квадратическая погрешность определения координат характерной точки (M _t), м	Формулы, примененные для расчета средней квадратической погрешности определения координат характерной точки (M _t), м
		Координаты, м		R, м	Координаты, м		R, м			
		X	Y		X	Y				
1	2	3	4	5	6	7	8	9	10	11
—	н1950	—	—	—	630103, 20	1198654, ,28	—	Метод спутниковых геодезических измерений (определений)	0,10	$M_t = \text{SQRT}(M_1^2 + M_2^2) = \text{SQRT}(0,6^2 + 0,08^2) = 0,1 \text{ м}$
—	н1960	—	—	—	630106, 16	1198664, ,38	—	Метод спутниковых геодезических измерений (определений)	0,10	$M_t = \text{SQRT}(M_1^2 + M_2^2) = \text{SQRT}(0,6^2 + 0,08^2) = 0,1 \text{ м}$
—	н1970	—	—	—	630096, 17	1198667, ,48	—	Метод спутниковых геодезических измерений (определений)	0,10	$M_t = \text{SQRT}(M_1^2 + M_2^2) = \text{SQRT}(0,6^2 + 0,08^2) = 0,1 \text{ м}$
—	н1980	—	—	—	630093, 17	1198657, ,37	—	Метод спутниковых геодезических измерений (определений)	0,10	$M_t = \text{SQRT}(M_1^2 + M_2^2) = \text{SQRT}(0,6^2 + 0,08^2) = 0,1 \text{ м}$

КАРТА-ПЛАН ТЕРРИТОРИИ**Описание местоположения здания, сооружения, объекта незавершенного строительства на земельном участке**

								измерений (определений)		
—	n1950	—	—	—	630103, 20	1198654 ,28	—	Метод спутниковых геодезических измерений (определений)	0,10	$Mt = \sqrt{M1^2 + M2^2} = \sqrt{0,6^2 + 0,08^2} = 0,1 \text{ м}$

2. Характеристики здания, сооружения, объекта незавершенного строительства с кадастровым номером (обозначением) 02:57:020812:144

№ п/п	Наименование характеристики	Значение характеристики
1	2	3
1	Вид объекта недвижимости	здание
2	Ранее присвоенный государственный учетный номер здания, сооружения, объекта незавершенного строительства (кадастровый, инвентарный или условный номер)	—
3	Кадастровый номер земельного участка (земельных участков), в границах которого (которых) расположено здание, сооружение, объект незавершенного строительства	02:57:020812:23
4	Номер кадастрового квартала (кадастровых кварталов), в пределах которого (которых) расположено здание, сооружение, объект незавершенного строительства	—
5	Адрес здания, сооружения, объекта незавершенного строительства	—
	Местоположение здания, сооружения, объекта незавершенного строительства	Республика Башкортостан, г. Октябрьский, ул. Чапаева, д. 79
	Дополнительные сведения о местоположении	—
6	Иные сведения	—

**1. Сведения о характерных точках контура
вид объекта недвижимости (здание, сооружение, объект незавершенного строительства) здание
кадастровый номер (обозначение) 02:57:020812:145**

КАРТА-ПЛАН ТЕРРИТОРИИ

Описание местоположения здания, сооружения, объекта незавершенного строительства на
земельном участке

Номер контура	Номера характерных точек контура	Существующие			Уточненные			Метод определения координат	Средняя квадратическая погрешность определения координат характерной точки (M _t), м	Формулы, примененные для расчета средней квадратической погрешности определения координат характерной точки (M _t), м
		Координаты, м		R, м	Координаты, м		R, м			
		X	Y		X	Y				
1	2	3	4	5	6	7	8	9	10	11
—	н1990	—	—	—	630136, 31	1198912 ,08	—	Метод спутниковых геодезических измерений (определений)	0,10	$M_t = \text{SQRT}(M_1^2 + M_2^2) = \text{SQRT}(0,6^2 + 0,08^2) = 0,1 \text{ м}$
—	н2000	—	—	—	630138, 82	1198919 ,91	—	Метод спутниковых геодезических измерений (определений)	0,10	$M_t = \text{SQRT}(M_1^2 + M_2^2) = \text{SQRT}(0,6^2 + 0,08^2) = 0,1 \text{ м}$
—	н2010	—	—	—	630129, 57	1198922 ,55	—	Метод спутниковых геодезических измерений (определений)	0,10	$M_t = \text{SQRT}(M_1^2 + M_2^2) = \text{SQRT}(0,6^2 + 0,08^2) = 0,1 \text{ м}$
—	н2020	—	—	—	630127, 10	1198914 ,61	—	Метод спутниковых геодезических измерений (определений)	0,10	$M_t = \text{SQRT}(M_1^2 + M_2^2) = \text{SQRT}(0,6^2 + 0,08^2) = 0,1 \text{ м}$
—	н1990	—	—	—	630136, 31	1198912 ,08	—	Метод спутниковых геодезических измерений (определений)	0,10	$M_t = \text{SQRT}(M_1^2 + M_2^2) = \text{SQRT}(0,6^2 + 0,08^2) = 0,1 \text{ м}$

КАРТА-ПЛАН ТЕРРИТОРИИ

Описание местоположения здания, сооружения, объекта незавершенного строительства на земельном участке

2. Характеристики здания, сооружения, объекта незавершенного строительства с кадастровым номером (обозначением) 02:57:020812:145

№ п/п	Наименование характеристики	Значение характеристики
1	2	3
1	Вид объекта недвижимости	здание
2	Ранее присвоенный государственный учетный номер здания, сооружения, объекта незавершенного строительства (кадастровый, инвентарный или условный номер)	—
3	Кадастровый номер земельного участка (земельных участков), в границах которого (которых) расположено здание, сооружение, объект незавершенного строительства	02:57:020812:8
4	Номер кадастрового квартала (кадастровых кварталов), в пределах которого (которых) расположено здание, сооружение, объект незавершенного строительства	—
5	Адрес здания, сооружения, объекта незавершенного строительства	—
	Местоположение здания, сооружения, объекта незавершенного строительства	Республика Башкортостан, г. Октябрьский, ул. Пролетарская, д. 33
	Дополнительные сведения о местоположении	—
6	Иные сведения	—

1. Сведения о характерных точках контура
вид объекта недвижимости (здание, сооружение, объект незавершенного строительства) здание
кадастровый номер (обозначение) 02:57:020812:147

Зона № 1

Номер контура	Номера характерных точек контура	Существующие			Уточненные			Метод определения координат	Средняя квадратическая погрешность определения координат характерной точки (M _t), м	Формулы, примененные для расчета средней квадратической погрешности определения координат характерной точки (M _t), м
		Координаты, м		R, м	Координаты, м		R, м			
		X	Y		X	Y				
1	2	3	4	5	6	7	8	9	10	11
—	н203О	—	—	—	630074,45	1198700,16	—	Метод спутниковых	0,10	$M_t = \text{SQRT}(M_1^2 + M_2^2) = \text{SQRT}(0,6^2 + 0,08^2) = 0,1 \text{ м}$

КАРТА-ПЛАН ТЕРРИТОРИИ

Описание местоположения здания, сооружения, объекта незавершенного строительства на земельном участке

								геодезических измерений (определений)		
—	н204О	—	—	—	630075,88	1198706,58	—	Метод спутниковых геодезических измерений (определений)	0,10	$Mt = \text{SQRT}(M1^2+M2^2) = \text{SQRT}(0,6^2+0,08^2) = 0,1 \text{ м}$
—	н205О	—	—	—	630067,13	1198708,45	—	Метод спутниковых геодезических измерений (определений)	0,10	$Mt = \text{SQRT}(M1^2+M2^2) = \text{SQRT}(0,6^2+0,08^2) = 0,1 \text{ м}$
—	н206О	—	—	—	630065,66	1198701,80	—	Метод спутниковых геодезических измерений (определений)	0,10	$Mt = \text{SQRT}(M1^2+M2^2) = \text{SQRT}(0,6^2+0,08^2) = 0,1 \text{ м}$
—	н203О	—	—	—	630074,45	1198700,16	—	Метод спутниковых геодезических измерений (определений)	0,10	$Mt = \text{SQRT}(M1^2+M2^2) = \text{SQRT}(0,6^2+0,08^2) = 0,1 \text{ м}$

2. Характеристики здания, сооружения, объекта незавершенного строительства с кадастровым номером (обозначением) 02:57:020812:147

№ п/п	Наименование характеристики	Значение характеристики
1	2	3
1	Вид объекта недвижимости	здание
2	Ранее присвоенный государственный учетный номер здания, сооружения, объекта незавершенного строительства (кадастровый, инвентарный или условный номер)	—
3	Кадастровый номер земельного участка (земельных участков), в границах которого (которых) расположено здание, сооружение, объект	02:57:020812:19

КАРТА-ПЛАН ТЕРРИТОРИИ**Описание местоположения здания, сооружения, объекта незавершенного строительства на земельном участке**

1	2	3
	незавершенного строительства	
4	Номер кадастрового квартала (кадастровых кварталов), в пределах которого (которых) расположено здание, сооружение, объект незавершенного строительства	—
5	Адрес здания, сооружения, объекта незавершенного строительства	Республика Башкортостан, г. Октябрьский, ул. Пролетарская, д. 11
	Местоположение здания, сооружения, объекта незавершенного строительства	—
	Дополнительные сведения о местоположении	—
6	Иные сведения	—

**1. Сведения о характерных точках контура
вид объекта недвижимости (здание, сооружение, объект незавершенного строительства) здание
кадастровый номер (обозначение) 02:57:020812:149**

Зона № 1

Номер контура	Номера характерных точек контура	Существующие			Уточненные			Метод определения координат	Средняя квадратическая погрешность определения координат характерной точки (M _t), м	Формулы, примененные для расчета средней квадратической погрешности определения координат характерной точки (M _t), м
		Координаты, м		R, м	Координаты, м		R, м			
		X	Y		X	Y				
1	2	3	4	5	6	7	8	9	10	11
—	n130	—	—	—	630281,58	1198847,60	—	Метод спутниковых геодезических измерений (определений)	0,10	$M_t = \text{SQRT}(M_1^2 + M_2^2) = \text{SQRT}(0,6^2 + 0,08^2) = 0,1 \text{ м}$
—	n140	—	—	—	630283,95	1198856,55	—	Метод спутниковых геодезических измерений (определений)	0,10	$M_t = \text{SQRT}(M_1^2 + M_2^2) = \text{SQRT}(0,6^2 + 0,08^2) = 0,1 \text{ м}$

КАРТА-ПЛАН ТЕРРИТОРИИ

Описание местоположения здания, сооружения, объекта незавершенного строительства на земельном участке

—	н150	—	—	—	630269, 99	1198860 ,50	—	Метод спутниковых геодезических измерений (определений)	0,10	$Mt = \sqrt{M1^2 + M2^2} = \sqrt{0,6^2 + 0,08^2} = 0,1 \text{ м}$
—	н160	—	—	—	630267, 19	1198850 ,99	—	Метод спутниковых геодезических измерений (определений)	0,10	$Mt = \sqrt{M1^2 + M2^2} = \sqrt{0,6^2 + 0,08^2} = 0,1 \text{ м}$
—	н130	—	—	—	630281, 58	1198847 ,60	—	Метод спутниковых геодезических измерений (определений)	0,10	$Mt = \sqrt{M1^2 + M2^2} = \sqrt{0,6^2 + 0,08^2} = 0,1 \text{ м}$

2. Характеристики здания, сооружения, объекта незавершенного строительства с кадастровым номером (обозначением) 02:57:020812:149

№ п/п	Наименование характеристики	Значение характеристики
1	2	3
1	Вид объекта недвижимости	здание
2	Ранее присвоенный государственный учетный номер здания, сооружения, объекта незавершенного строительства (кадастровый, инвентарный или условный номер)	—
3	Кадастровый номер земельного участка (земельных участков), в границах которого (которых) расположено здание, сооружение, объект незавершенного строительства	02:57:020812:70
4	Номер кадастрового квартала (кадастровых кварталов), в пределах которого (которых) расположено здание, сооружение, объект незавершенного строительства	—
5	Адрес здания, сооружения, объекта незавершенного строительства	—
	Местоположение здания, сооружения, объекта незавершенного строительства	Республика Башкортостан, г. Октябрьский, ул. Южная, д. 44
	Дополнительные сведения о местоположении	—

КАРТА-ПЛАН ТЕРРИТОРИИ

Описание местоположения здания, сооружения, объекта незавершенного строительства на земельном участке

1	2	3
6	Иные сведения	—

**1. Сведения о характерных точках контура
вид объекта недвижимости (здание, сооружение, объект незавершенного строительства) здание
кадастровый номер (обозначение) 02:57:020812:150**

Зона № 1

Номер контура	Номера характерных точек контура	Существующие			Уточненные			Метод определения координат	Средняя квадратическая погрешность определения координат характерной точки (M _t), м	Формулы, примененные для расчета средней квадратической погрешности определения координат характерной точки (M _t), м
		Координаты, м		R, м	Координаты, м		R, м			
		X	Y		X	Y				
1	2	3	4	5	6	7	8	9	10	11
—	н2070	—	—	—	630212, 73	1198746 ,24	—	Метод спутниковых геодезических измерений (определений)	0,10	$M_t = \text{SQRT}(M_1^2 + M_2^2) = \text{SQRT}(0,6^2 + 0,08^2) = 0,1 \text{ м}$
—	н2080	—	—	—	630214, 26	1198752 ,06	—	Метод спутниковых геодезических измерений (определений)	0,10	$M_t = \text{SQRT}(M_1^2 + M_2^2) = \text{SQRT}(0,6^2 + 0,08^2) = 0,1 \text{ м}$
—	н2090	—	—	—	630205, 34	1198754 ,27	—	Метод спутниковых геодезических измерений (определений)	0,10	$M_t = \text{SQRT}(M_1^2 + M_2^2) = \text{SQRT}(0,6^2 + 0,08^2) = 0,1 \text{ м}$
—	н2100	—	—	—	630203, 97	1198748 ,21	—	Метод спутниковых геодезических измерений (определений)	0,10	$M_t = \text{SQRT}(M_1^2 + M_2^2) = \text{SQRT}(0,6^2 + 0,08^2) = 0,1 \text{ м}$

КАРТА-ПЛАН ТЕРРИТОРИИ**Описание местоположения здания, сооружения, объекта незавершенного строительства на земельном участке**

								измерений (определений)		
—	н207О	—	—	—	630212, 73	1198746 ,24	—	Метод спутниковых геодезических измерений (определений)	0,10	$Mt = \sqrt{M1^2 + M2^2} = \sqrt{0,6^2 + 0,08^2} = 0,1 \text{ м}$

2. Характеристики здания, сооружения, объекта незавершенного строительства с кадастровым номером (обозначением) 02:57:020812:150

№ п/п	Наименование характеристики	Значение характеристики
1	2	3
1	Вид объекта недвижимости	здание
2	Ранее присвоенный государственный учетный номер здания, сооружения, объекта незавершенного строительства (кадастровый, инвентарный или условный номер)	—
3	Кадастровый номер земельного участка (земельных участков), в границах которого (которых) расположено здание, сооружение, объект незавершенного строительства	02:57:020812:57
4	Номер кадастрового квартала (кадастровых кварталов), в пределах которого (которых) расположено здание, сооружение, объект незавершенного строительства	—
5	Адрес здания, сооружения, объекта незавершенного строительства	—
	Местоположение здания, сооружения, объекта незавершенного строительства	Республика Башкортостан, г Октябрьский, кольцо ул.Южной, д 11
	Дополнительные сведения о местоположении	—
6	Иные сведения	—

**1. Сведения о характерных точках контура
вид объекта недвижимости (здание, сооружение, объект незавершенного строительства) здание
кадастровый номер (обозначение) 02:57:020812:153**

КАРТА-ПЛАН ТЕРРИТОРИИ

Описание местоположения здания, сооружения, объекта незавершенного строительства на
земельном участке

Номер контура	Номера характерных точек контура	Существующие			Уточненные			Метод определения координат	Средняя квадратическая погрешность определения координат характерной точки (M _t), м	Формулы, примененные для расчета средней квадратической погрешности определения координат характерной точки (M _t), м
		Координаты, м		R, м	Координаты, м		R, м			
		X	Y		X	Y				
1	2	3	4	5	6	7	8	9	10	11
—	н2110	—	—	—	630204, 39	1198680 ,25	—	Метод спутниковых геодезических измерений (определений)	0,10	$M_t = \text{SQRT}(M_1^2 + M_2^2) = \text{SQRT}(0,6^2 + 0,08^2) = 0,1 \text{ м}$
—	н2120	—	—	—	630206, 80	1198688 ,44	—	Метод спутниковых геодезических измерений (определений)	0,10	$M_t = \text{SQRT}(M_1^2 + M_2^2) = \text{SQRT}(0,6^2 + 0,08^2) = 0,1 \text{ м}$
—	н2130	—	—	—	630195, 54	1198691 ,37	—	Метод спутниковых геодезических измерений (определений)	0,10	$M_t = \text{SQRT}(M_1^2 + M_2^2) = \text{SQRT}(0,6^2 + 0,08^2) = 0,1 \text{ м}$
—	н2140	—	—	—	630193, 00	1198683 ,44	—	Метод спутниковых геодезических измерений (определений)	0,10	$M_t = \text{SQRT}(M_1^2 + M_2^2) = \text{SQRT}(0,6^2 + 0,08^2) = 0,1 \text{ м}$
—	н2110	—	—	—	630204, 39	1198680 ,25	—	Метод спутниковых геодезических измерений (определений)	0,10	$M_t = \text{SQRT}(M_1^2 + M_2^2) = \text{SQRT}(0,6^2 + 0,08^2) = 0,1 \text{ м}$

КАРТА-ПЛАН ТЕРРИТОРИИ**Описание местоположения здания, сооружения, объекта незавершенного строительства на земельном участке****2. Характеристики здания, сооружения, объекта незавершенного строительства с кадастровым номером (обозначением) 02:57:020812:153**

№ п/п	Наименование характеристики	Значение характеристики
1	2	3
1	Вид объекта недвижимости	здание
2	Ранее присвоенный государственный учетный номер здания, сооружения, объекта незавершенного строительства (кадастровый, инвентарный или условный номер)	—
3	Кадастровый номер земельного участка (земельных участков), в границах которого (которых) расположено здание, сооружение, объект незавершенного строительства	02:57:020812:34
4	Номер кадастрового квартала (кадастровых кварталов), в пределах которого (которых) расположено здание, сооружение, объект незавершенного строительства	—
5	Адрес здания, сооружения, объекта незавершенного строительства	—
	Местоположение здания, сооружения, объекта незавершенного строительства	Республика Башкортостан, г. Октябрьский, кольцо. Южное, д. 4
	Дополнительные сведения о местоположении	—
6	Иные сведения	—

**1. Сведения о характерных точках контура
вид объекта недвижимости (здание, сооружение, объект незавершенного строительства) здание
кадастровый номер (обозначение) 02:57:020812:154**

Зона № 1

Номер контура	Номера характерных точек контура	Существующие			Уточненные			Метод определения координат	Средняя квадратическая погрешность определения координат характерной точки (M _t), м	Формулы, примененные для расчета средней квадратической погрешности определения координат характерной точки (M _t), м
		Координаты, м		R, м	Координаты, м		R, м			
		X	Y		X	Y				
1	2	3	4	5	6	7	8	9	10	11
—	н2150	—	—	—	630293, 24	1198859, ,52	—	Метод спутниковых	0,10	$M_t = \text{SQRT}(M_1^2 + M_2^2) = \text{SQRT}(0,6^2 + 0,08^2) = 0,1 \text{ м}$

КАРТА-ПЛАН ТЕРРИТОРИИ

Описание местоположения здания, сооружения, объекта незавершенного строительства на земельном участке

								геодезических измерений (определений)		
—	н2160	—	—	—	630296,69	1198872,65	—	Метод спутниковых геодезических измерений (определений)	0,10	$Mt = \text{SQRT}(M1^2+M2^2) = \text{SQRT}(0,6^2+0,08^2) = 0,1 \text{ м}$
—	н2170	—	—	—	630285,98	1198875,05	—	Метод спутниковых геодезических измерений (определений)	0,10	$Mt = \text{SQRT}(M1^2+M2^2) = \text{SQRT}(0,6^2+0,08^2) = 0,1 \text{ м}$
—	н2180	—	—	—	630282,43	1198862,25	—	Метод спутниковых геодезических измерений (определений)	0,10	$Mt = \text{SQRT}(M1^2+M2^2) = \text{SQRT}(0,6^2+0,08^2) = 0,1 \text{ м}$
—	н2150	—	—	—	630293,24	1198859,52	—	Метод спутниковых геодезических измерений (определений)	0,10	$Mt = \text{SQRT}(M1^2+M2^2) = \text{SQRT}(0,6^2+0,08^2) = 0,1 \text{ м}$

2. Характеристики здания, сооружения, объекта незавершенного строительства с кадастровым номером (обозначением) 02:57:020812:154

№ п/п	Наименование характеристики	Значение характеристики
1	2	3
1	Вид объекта недвижимости	здание
2	Ранее присвоенный государственный учетный номер здания, сооружения, объекта незавершенного строительства (кадастровый, инвентарный или условный номер)	—
3	Кадастровый номер земельного участка (земельных участков), в границах которого (которых) расположено здание, сооружение, объект	02:57:020812:1

КАРТА-ПЛАН ТЕРРИТОРИИ**Описание местоположения здания, сооружения, объекта незавершенного строительства на земельном участке**

1	2	3
	незавершенного строительства	
4	Номер кадастрового квартала (кадастровых кварталов), в пределах которого (которых) расположено здание, сооружение, объект незавершенного строительства	—
5	Адрес здания, сооружения, объекта незавершенного строительства	—
	Местоположение здания, сооружения, объекта незавершенного строительства	Республика Башкортостан, г.Октябрьский, ул. Южная, д.42, корп.б
	Дополнительные сведения о местоположении	—
6	Иные сведения	—

**1. Сведения о характерных точках контура
вид объекта недвижимости (здание, сооружение, объект незавершенного строительства) здание
кадастровый номер (обозначение) 02:57:020812:162**

Зона № 1

Номер контура	Номера характерных точек контура	Существующие			Уточненные			Метод определения координат	Средняя квадратическая погрешность определения координат характерной точки (M _t), м	Формулы, примененные для расчета средней квадратической погрешности определения координат характерной точки (M _t), м
		Координаты, м		R, м	Координаты, м		R, м			
		X	Y		X	Y				
1	2	3	4	5	6	7	8	9	10	11
—	н1350	—	—	—	630257, 25	1198806, ,25	—	Метод спутниковых геодезических измерений (определений)	0,10	$M_t = \text{SQRT}(M_1^2 + M_2^2) = \text{SQRT}(0,6^2 + 0,08^2) = 0,1 \text{ м}$
—	н1360	—	—	—	630260, 57	1198817, ,87	—	Метод спутниковых геодезических измерений (определений)	0,10	$M_t = \text{SQRT}(M_1^2 + M_2^2) = \text{SQRT}(0,6^2 + 0,08^2) = 0,1 \text{ м}$

КАРТА-ПЛАН ТЕРРИТОРИИ

Описание местоположения здания, сооружения, объекта незавершенного строительства на земельном участке

—	н1370	—	—	—	630253, 02	1198819 ,55	—	Метод спутниковых геодезических измерений (определений)	0,10	$Mt = \sqrt{M1^2 + M2^2} = \sqrt{0,6^2 + 0,08^2} = 0,1 \text{ м}$
—	н1380	—	—	—	630249, 92	1198807 ,77	—	Метод спутниковых геодезических измерений (определений)	0,10	$Mt = \sqrt{M1^2 + M2^2} = \sqrt{0,6^2 + 0,08^2} = 0,1 \text{ м}$
—	н1350	—	—	—	630257, 25	1198806 ,25	—	Метод спутниковых геодезических измерений (определений)	0,10	$Mt = \sqrt{M1^2 + M2^2} = \sqrt{0,6^2 + 0,08^2} = 0,1 \text{ м}$

2. Характеристики здания, сооружения, объекта незавершенного строительства с кадастровым номером (обозначением) 02:57:020812:162

№ п/п	Наименование характеристики	Значение характеристики
1	2	3
1	Вид объекта недвижимости	здание
2	Ранее присвоенный государственный учетный номер здания, сооружения, объекта незавершенного строительства (кадастровый, инвентарный или условный номер)	—
3	Кадастровый номер земельного участка (земельных участков), в границах которого (которых) расположено здание, сооружение, объект незавершенного строительства	02:57:020812:48
4	Номер кадастрового квартала (кадастровых кварталов), в пределах которого (которых) расположено здание, сооружение, объект незавершенного строительства	—
5	Адрес здания, сооружения, объекта незавершенного строительства	—
	Местоположение здания, сооружения, объекта незавершенного строительства	Республика Башкортостан, г Октябрьский, ЮЖНОЙ КОЛЬЦО, д.42А
	Дополнительные сведения о местоположении	—

КАРТА-ПЛАН ТЕРРИТОРИИ

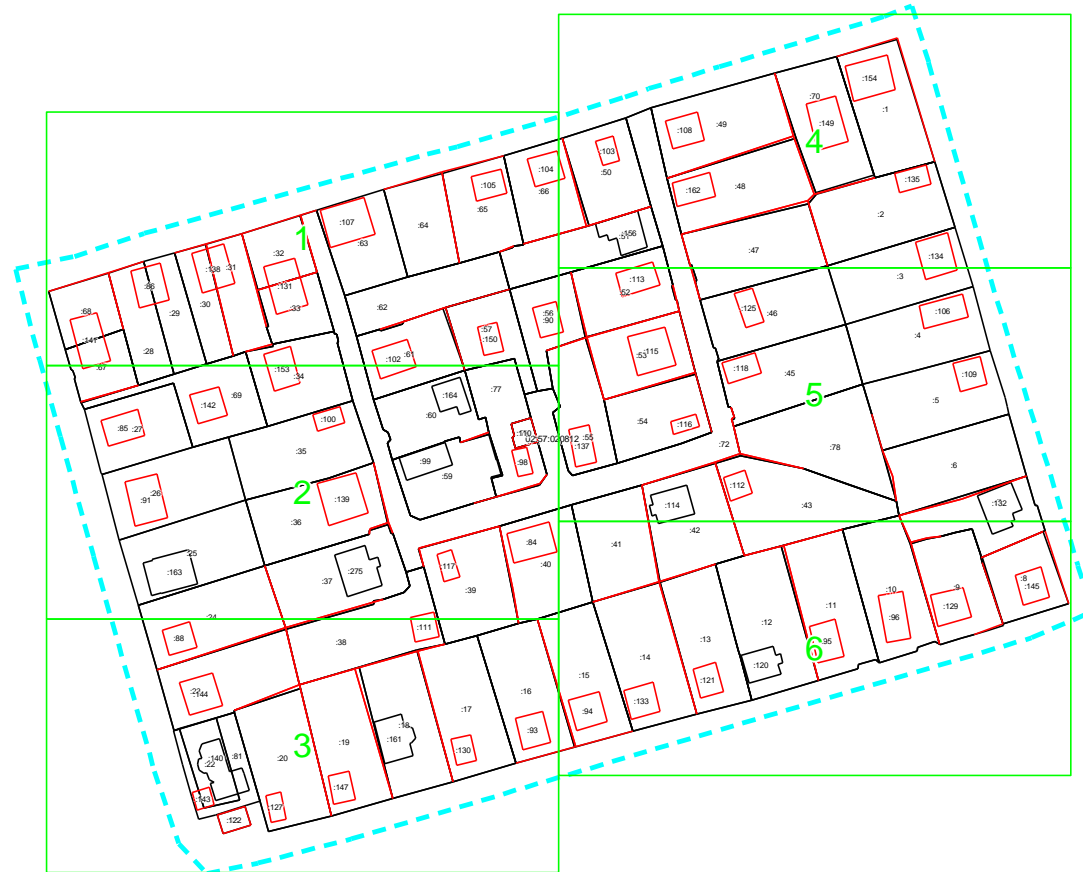
**Описание местоположения здания, сооружения, объекта незавершенного строительства на
земельном участке**

1	2	3
6	Иные сведения	—

КАРТА-ПЛАН ТЕРРИТОРИИ

Схема границ земельных участков

Основной лист



Масштаб 1: 2333

Условные обозначения:



— область выносного листа,

23

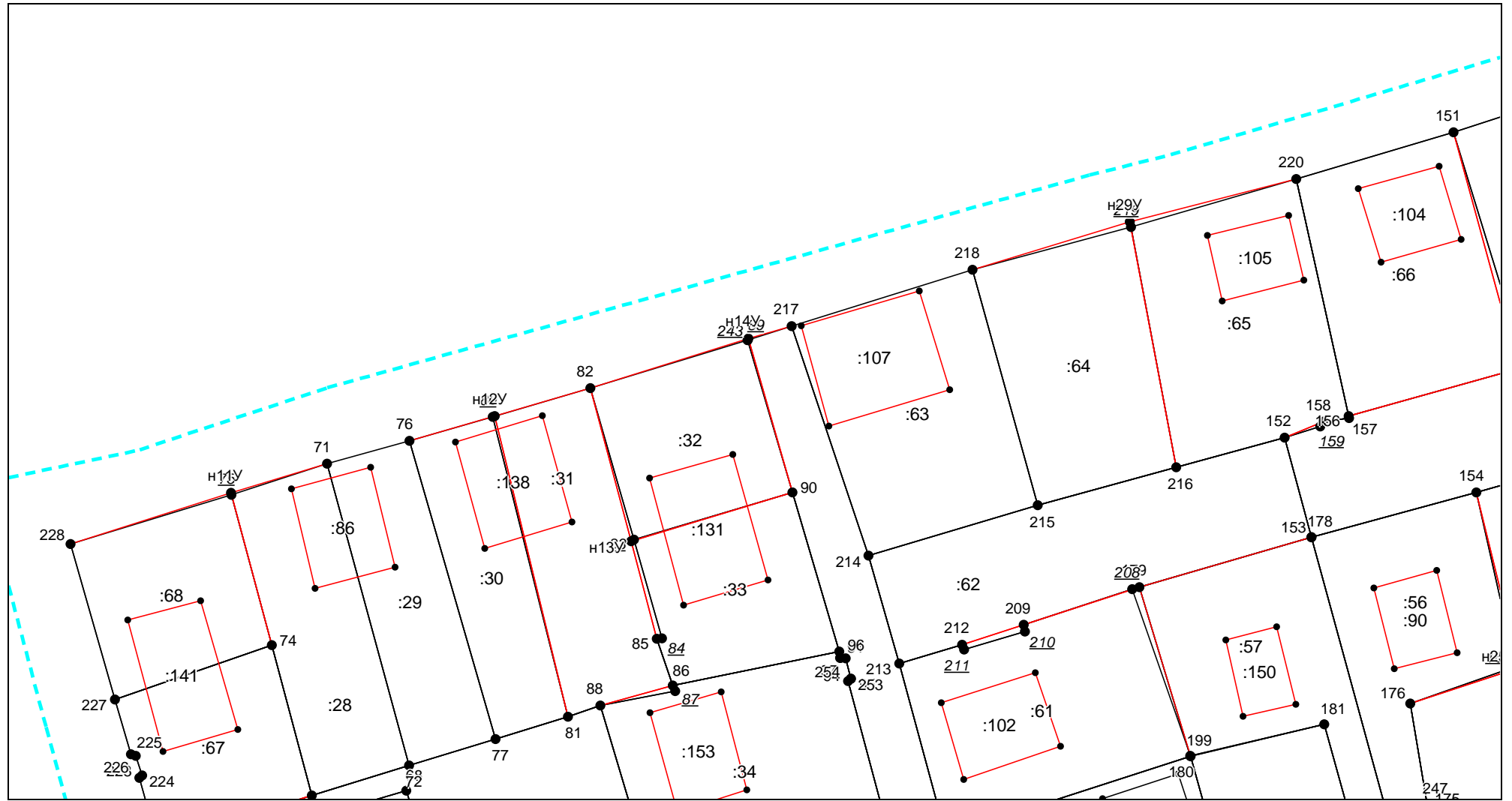
— номер выносного листа.

Остальные обозначения приведены на отдельной странице в конце раздела.

КАРТА-ПЛАН ТЕРРИТОРИИ

Схема границ земельных участков

Выносной лист №1



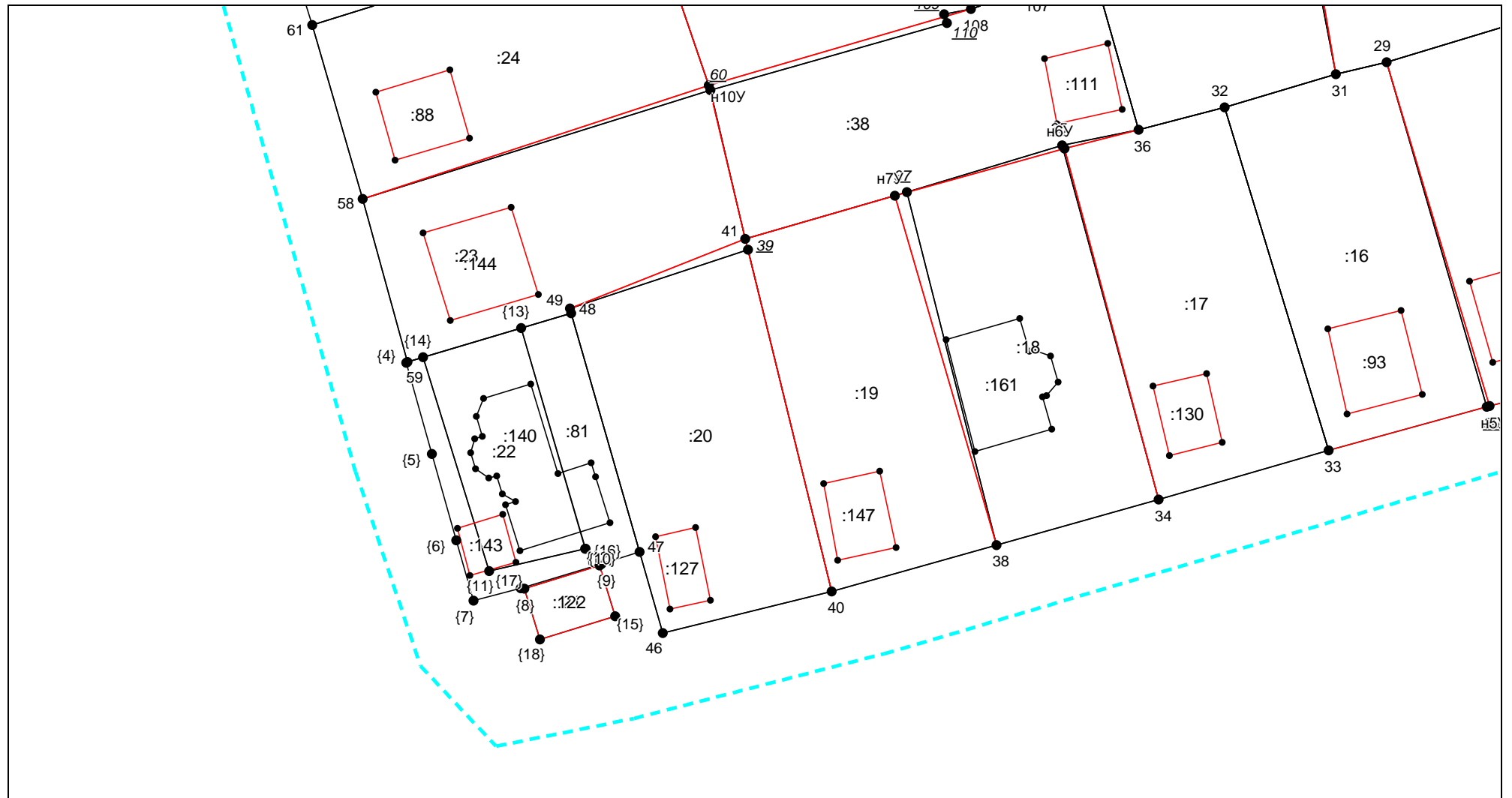
Масштаб 1:650

Условные обозначения приведены на отдельной странице в конце раздела.

КАРТА-ПЛАН ТЕРРИТОРИИ

Схема границ земельных участков

Выносной лист №3



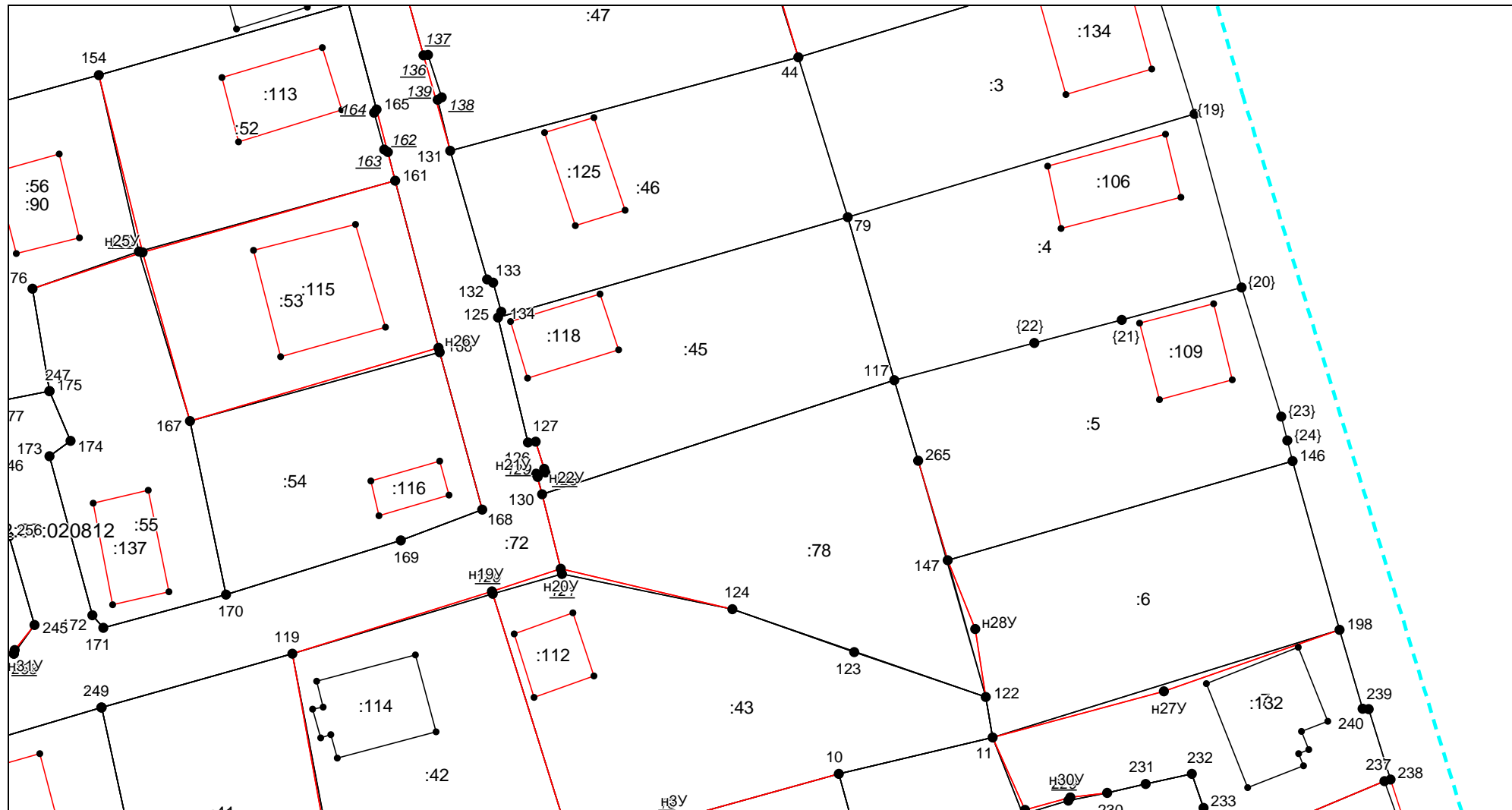
Масштаб 1:650

Условные обозначения приведены на отдельной странице в конце раздела.

КАРТА-ПЛАН ТЕРРИТОРИИ

Схема границ земельных участков

Выносной лист №5



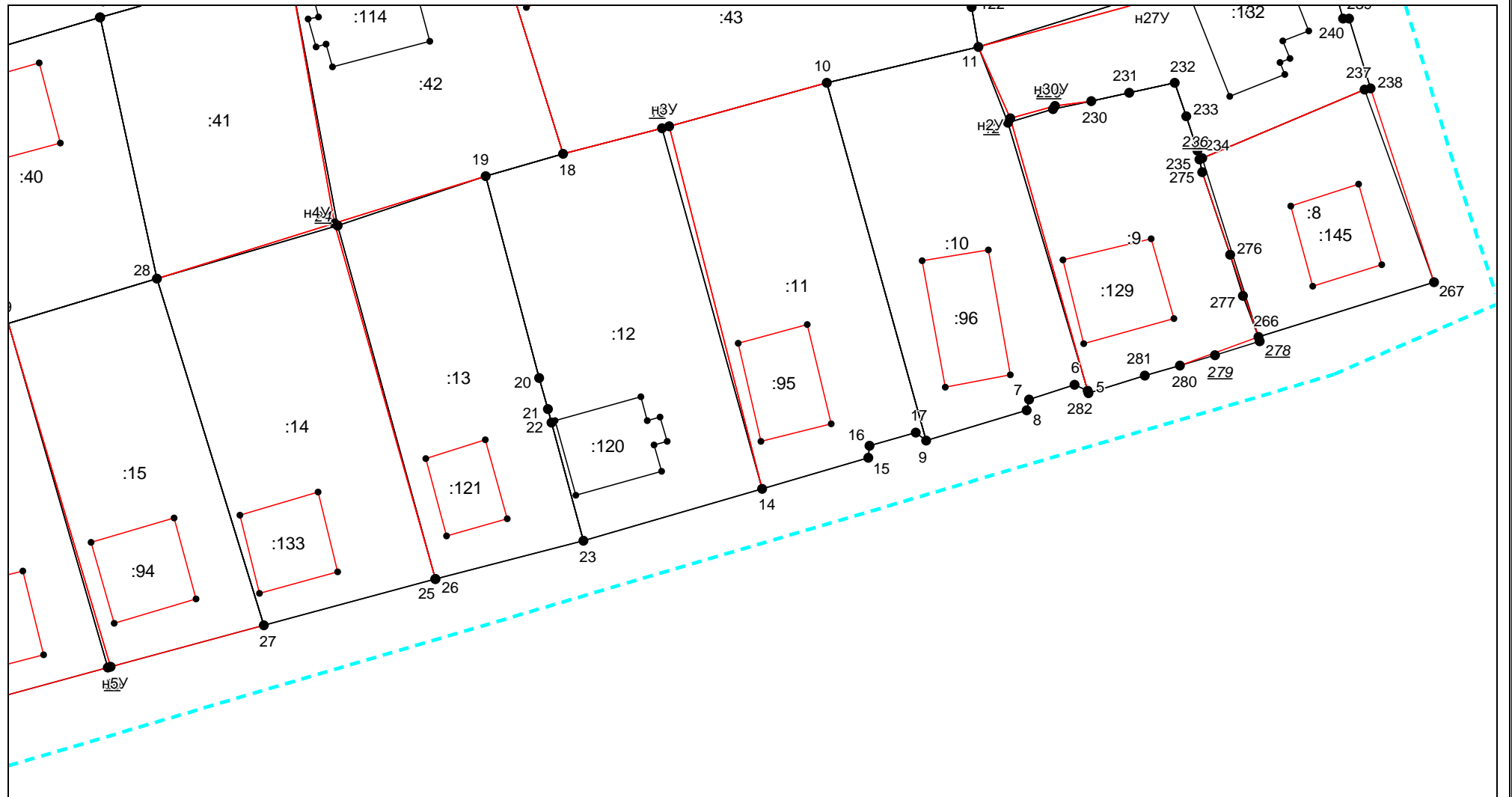
Масштаб 1:650

Условные обозначения приведены на отдельной странице в конце раздела.

КАРТА-ПЛАН ТЕРРИТОРИИ

Схема границ земельных участков

Выносной лист №6



Масштаб 1:650

Условные обозначения приведены на отдельной странице в конце раздела.

КАРТА-ПЛАН ТЕРРИТОРИИ


Схема границ земельных участков

Условные обозначения:

—	– существующая часть границы земельного участка,
—	– вновь образованная или уточненная часть границы земельного участка,
●	– характерная точка границы земельного участка,
—	– часть контура здания, сооружения, объекта незавершенного строительства, образованного проекцией существующего наземного конструктивного элемента здания, сооружения, объекта незавершенного строительства,
—	– часть контура здания, сооружения, объекта незавершенного строительства, образованного проекцией вновь образованного наземного конструктивного элемента здания, сооружения, объекта незавершенного строительства,
- - - - -	– часть контура здания, сооружения, объекта незавершенного строительства, образованного проекцией существующего надземного конструктивного элемента здания, сооружения, объекта незавершенного строительства,
- - - - -	– часть контура здания, сооружения, объекта незавершенного строительства, образованного проекцией вновь образованного надземного конструктивного элемента здания, сооружения, объекта незавершенного строительства,
- - - - -	– часть контура здания, сооружения, объекта незавершенного строительства, образованного проекцией существующего подземного конструктивного элемента здания, сооружения, объекта незавершенного строительства,
- - - - -	– часть контура здания, сооружения, объекта незавершенного строительства, образованного проекцией вновь образованного подземного конструктивного элемента здания, сооружения, объекта незавершенного строительства,
•	– характерная точка контура здания,

КАРТА-ПЛАН ТЕРРИТОРИИ

Схема геодезических построений



















Условные обозначения приведены на отдельной странице в конце раздела.

КАРТА-ПЛАН ТЕРРИТОРИИ

Схема геодезических построений

Условные обозначения:

	– существующая часть границы земельного участка,
	– характерная точка границы земельного участка,
	– часть контура здания, сооружения, объекта незавершенного строительства, образованного проекцией существующего наземного конструктивного элемента здания, сооружения, объекта незавершенного строительства,
	– часть контура здания, сооружения, объекта незавершенного строительства, образованного проекцией существующего надземного конструктивного элемента здания, сооружения, объекта незавершенного строительства,
	– часть контура здания, сооружения, объекта незавершенного строительства, образованного проекцией существующего подземного конструктивного элемента здания, сооружения, объекта незавершенного строительства,
	– пункт государственной геодезической сети,
	– направления геодезических построений при создании съемочного обоснования,
	контур здания, сооружения, объекта незавершенного строительства, размеры которого не могут быть переданы в масштабе графической части

	– вновь образованная или уточненная часть границы земельного участка,
	– характерная точка контура здания,
	– часть контура здания, сооружения, объекта незавершенного строительства, образованного проекцией вновь образованного наземного конструктивного элемента здания, сооружения, объекта незавершенного строительства,
	– часть контура здания, сооружения, объекта незавершенного строительства, образованного проекцией вновь образованного надземного конструктивного элемента здания, сооружения, объекта незавершенного строительства,
	– часть контура здания, сооружения, объекта незавершенного строительства, образованного проекцией вновь образованного подземного конструктивного элемента здания, сооружения, объекта незавершенного строительства,
	– пункт опорной межевой сети,
	– направления геодезических построений при определении координат характерных точек границ земельного участка,
	контур сооружения, объекта незавершенного строительства, представляющий собой окружность, размеры которой не могут быть переданы в масштабе графической части