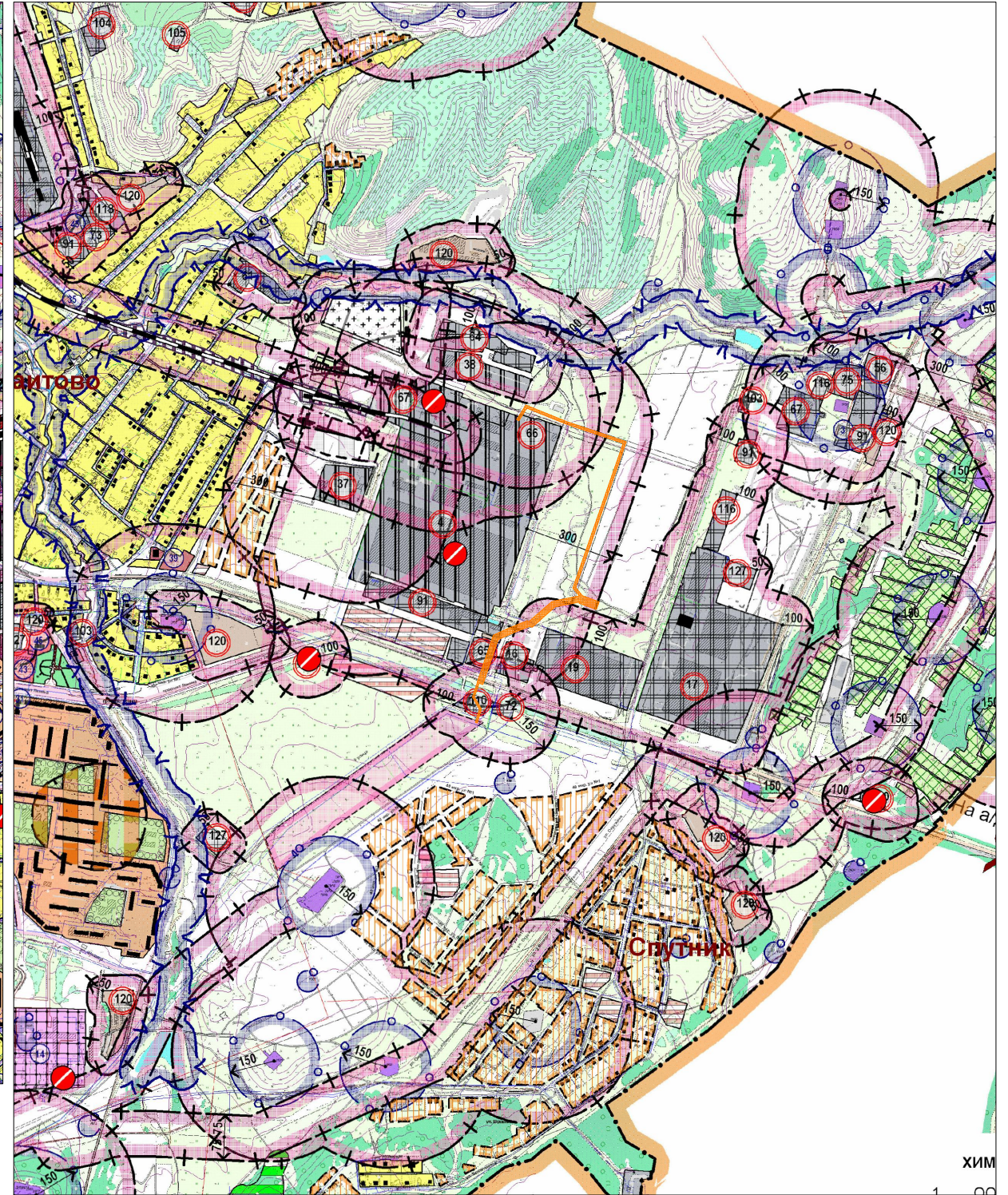
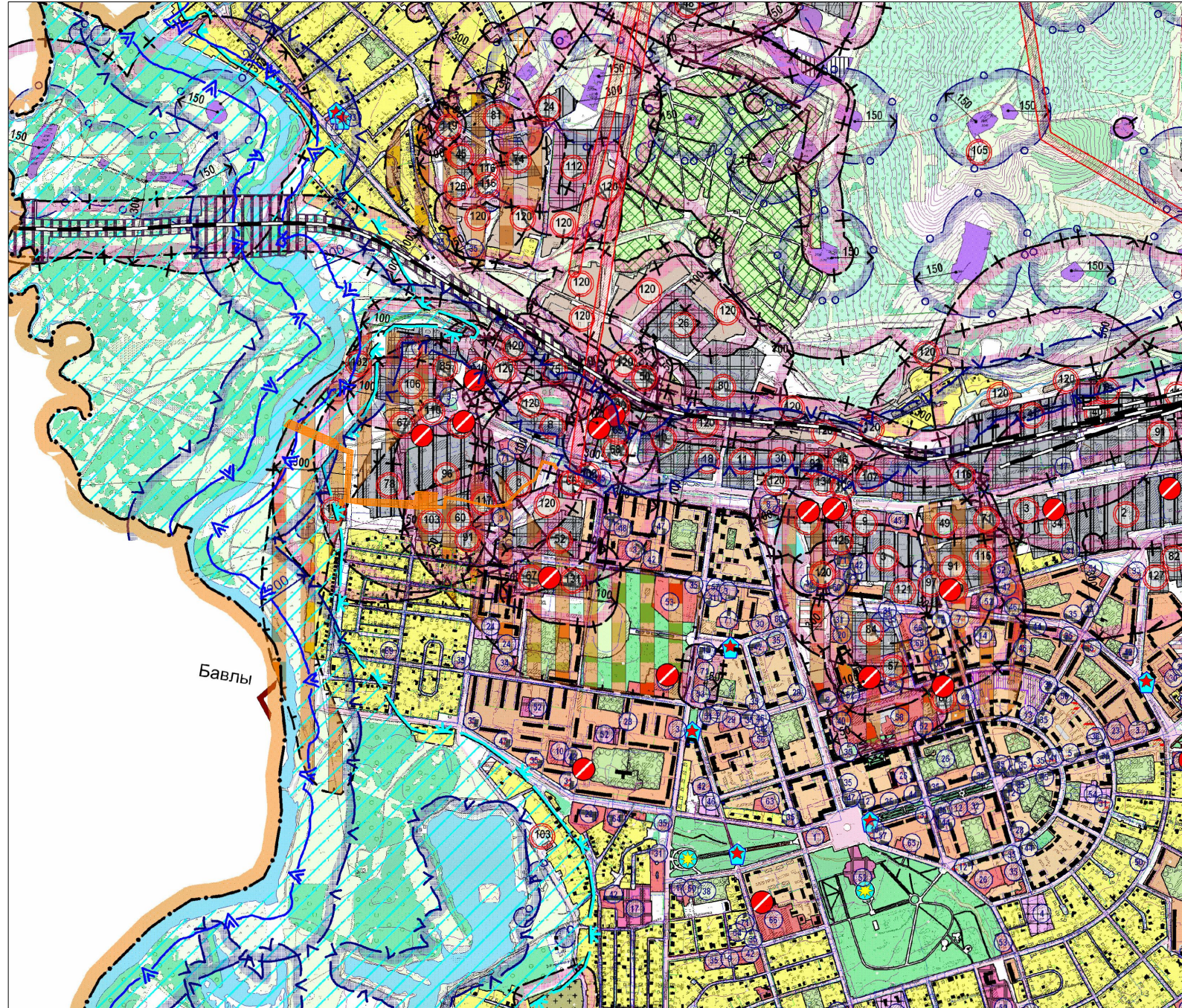


СХЕМА ГРАНИЦ ТЕРРИТОРИЙ, ПОДВЕРЖЕННЫХ РИСКУ ВОЗНИКНОВЕНИЯ ЧРЕЗВЫЧАЙНЫХ СИТУАЦИЙ

Фрагмент 1


Фрагмент 2



Условные обозначения

- | | | | | | |
|--|--|--|--|--|---|
| | Граница зоны проектируемого объекта | | ГРАНИЦЫ ЗОН СПЕЦИАЛЬНОГО НАЗНАЧЕНИЯ | | ОХРАННЫЕ ЗОНЫ НЕФТЯНЫХ СКВАЖИН |
| | ОБЪЕКТЫ, ПОДВЕРЖЕННЫЕ РИСКУ ВОЗНИКНОВЕНИЯ ЧРЕЗВЫЧАЙНЫХ СИТУАЦИЙ: | | КЛАДБИЩЕ | | КОРИДОРЫ ЛЭП |
| | ВЗРЫВО-, ПОЖАРООПАСНЫЕ | | КЛАДБИЩЕ РАНЕЕ ЗАПРОЕКТИРОВАННОЕ | | ЗОНА ЗАТОПЛЕНИЯ ПАВОДКОМ 1% ОБЕСПЕЧЕННОСТИ |
| | ГРАНИЦЫ ПРОИЗВОДСТВЕННЫХ ЗОН | | ПОЛИГОН ТБО | | ЗОНЫ ПОРАЖЕННЫЕ ПОВЕРХНОСТНЫМИ ПРОЯВЛЕНИЯМИ КАРСТА ПРЕИМУЩЕСТВЕННО 15-25% |
| | ПРОИЗВОДСТВЕННЫЕ ТЕРРИТОРИИ I, II КЛАССА ВРЕДНОСТИ | | ГРАНИЦЫ ЗОН ЗАЛЕГАНИЯ ПОЛЕЗНЫХ ИСКОПАЕМЫХ | | |
| | ПРОИЗВОДСТВЕННЫЕ ТЕРРИТОРИИ III КЛАССА ВРЕДНОСТИ | | МЕСТОРОЖДЕНИЕ СТРОИТЕЛЬНОГО КАМНЯ | | |
| | ПРОИЗВОДСТВЕННЫЕ ТЕРРИТОРИИ IV, V КЛАССА ВРЕДНОСТИ | | МЕСТОРОЖДЕНИЕ ПЕСЧАНО-ГРАВИЙНОЙ СМЕСИ | | |
| | ТЕРРИТОРИИ СКВАЖИН | | ГРАНИЦА ЗОН ТЕРРИТОРИЙ С ОСОБЫМИ УСЛОВИЯМИ ИСПОЛЬЗОВАНИЯ | | |
| | ГАРАЖИ | | ВОДООХРАННАЯ ЗОНА | | |
| | РАНЕЕ ЗАПРОЕКТИРОВАННЫЕ ПРОИЗВОДСТВЕННЫЕ ТЕРРИТОРИИ | | ПРИБРЕЖНАЯ ЗАЩИТНАЯ ПОЛОСА | | |
| | НОМЕР ПРОИЗВОДСТВЕННОЙ ЗОНЫ | | САНИТАРНО-ЗАЩИТНАЯ ЗОНА ОТ ИСТОЧНИКОВ ВРЕДНОСТИ | | |

Схема расположения фрагментов



Заказчик: Администрация городского округа город Октябрьский Республики Башкортостан					
«Система канализации и главная насосная станция г. Октябрьский РБ»					
Изм.	Кол.ч.	Лист	№ док.	Подп.	Дата
Разраб.		Агуева Л.Б.			26.02.19
Проверил		Харисова Л.Я.			26.02.19
Схема границ территорий, подверженных риску возникновения чрезвычайных ситуаций					
Масштаб 1:20000					
Стадия			Лист	Листов	
ПП			1	1	
Формат А3					