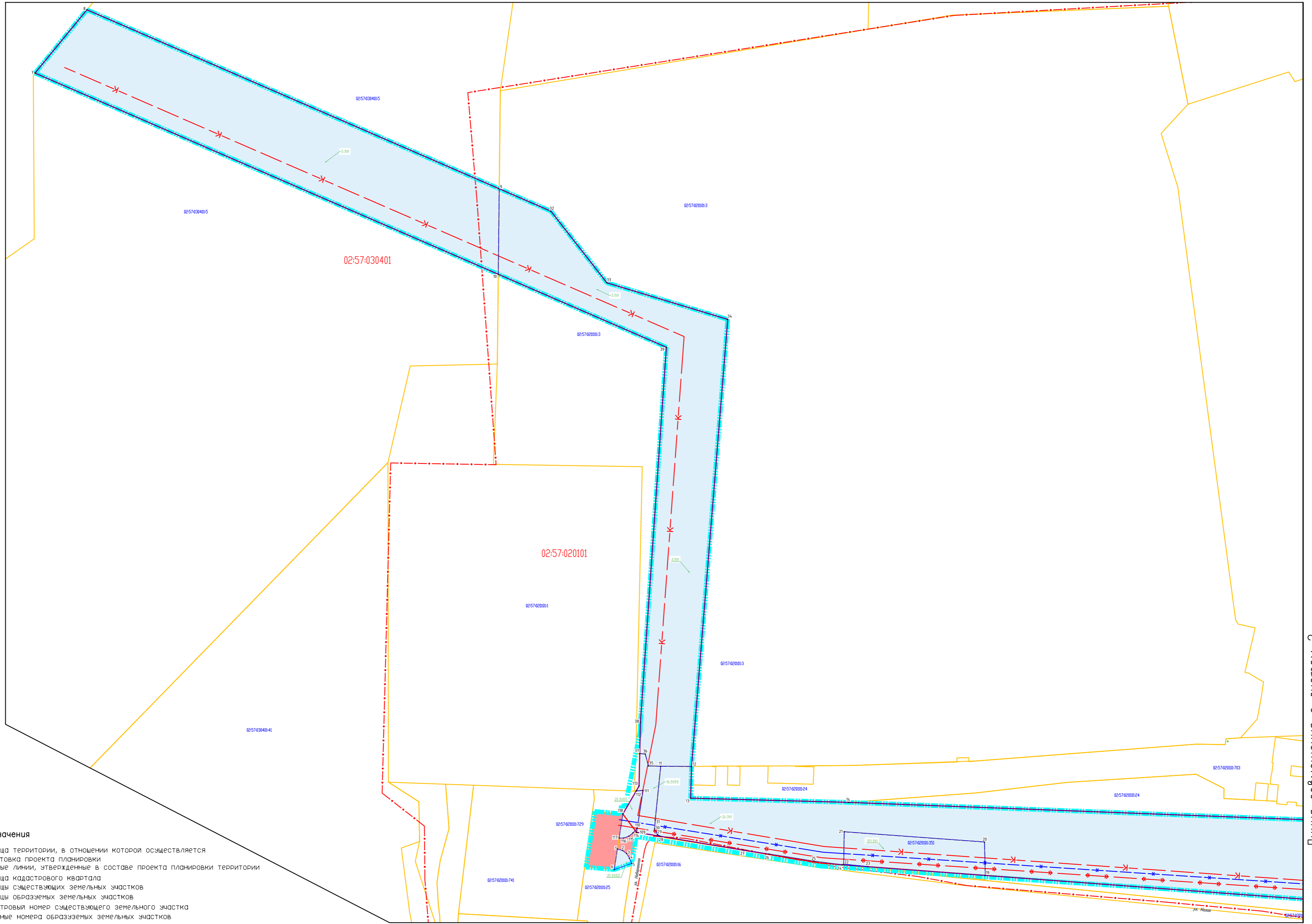


# ЧЕРТЕЖ МЕЖЕВАНИЯ ТЕРРИТОРИИ

Фрагмент 1



**Примечание**  
Границы зон действия публичных сервитютов на проектируемой территории отсутствуют.

**Условные обозначения**

- Граница территории, в отношении которой осуществляется подготовка проекта планировки
- Красные линии, утвержденные в составе проекта планировки территории
- Граница кадастрового квартала
- Границы существующих земельных участков
- Границы образуемых земельных участков
- 02:57:020101:24 Кадастровый номер существующего земельного участка
- 02:57:020101:24:341 Условные номера образуемых земельных участков
- 02:57:020101 Кадастровый номер кадастрового квартала
- 8 Номера характерных точек образуемых земельных участков
- Проектируемая напорная канализационная коллектор 2 Д 800мм от ГКНС до камеры дачного перехода протяженностью 700м
- Проектируемая напорная канализационная коллектор 2 Д 65мм от Мичи - КНС до ГКНС
- Проектируемая КЛ-0,4кВ от ТП площадки ГКНС до Мичи - КНС
- Проектируемая главная канализационная насосная станция (ГКНС) с кадастровым номером 02:57:020101:39
- Проектируемая мичи - КНС с кадастровым номером 02:57:020101:728 и 02:57:020101:729
- Проектируемая сливная станция с кадастровым номером 02:57:031303:87
- Проектируемая ВЛ-6кВ от ТП "Автоприбор" до сливной станции
- Проектируемая Водопровод Д 100мм до сливной станции
- Проектируемая напорная канализационный коллектор Д 300мм от сливной станции

Схема расположения фрагмента 1

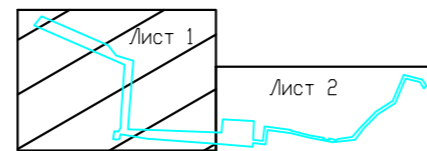



Схема расположения фрагментов



Линия смещения с листом 2

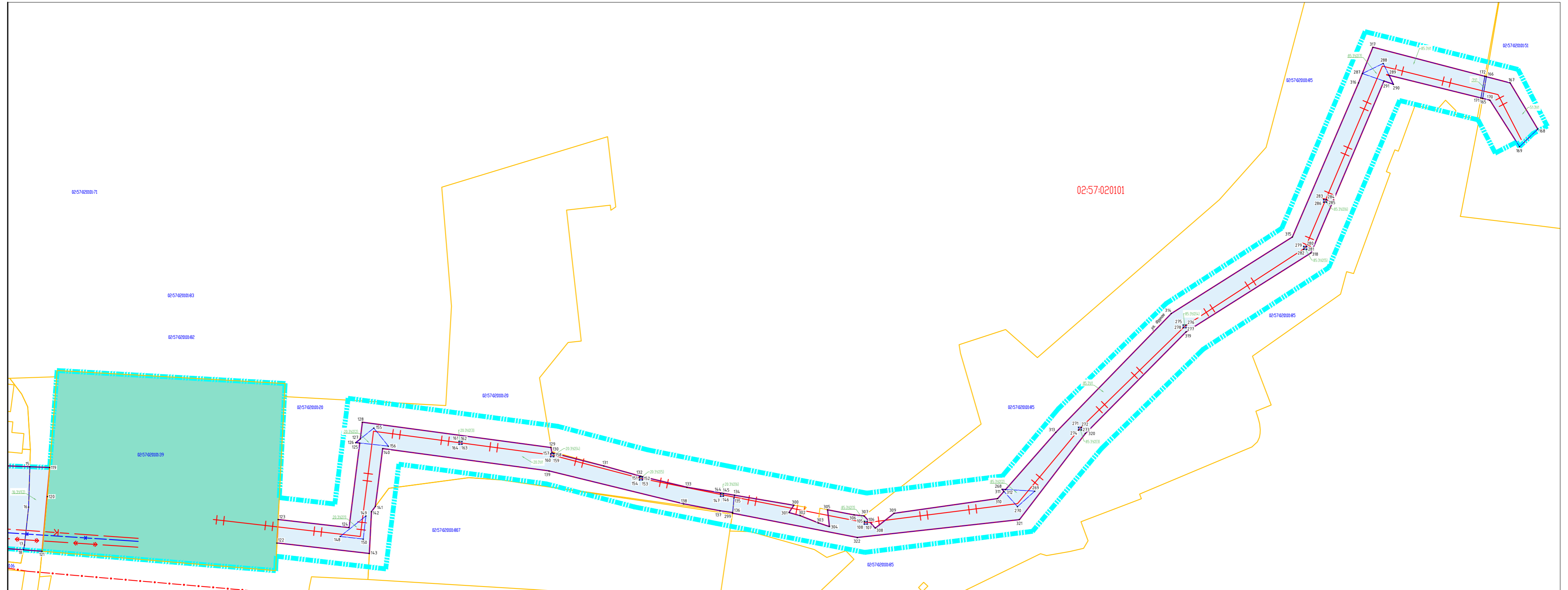
Заказчик: Администрация городского округа город Октябрьский Республики Башкортостан				
«Система канализации и главная насосная станция г. Октябрьский РБ»				
Изм.	Колыч	Лист № док.	Подп.	Дата
Разроб.	Агуева Л.Б.			05.03.19
Проверил	Харисова Л.Я.			05.03.19
Чертеж межевания территории			Стадия	Лист
			ПП	1
			Листов 4	
М 1:1000				

# ЧЕРТЕЖ МЕЖЕВАНИЯ ТЕРРИТОРИИ



Фрагмент 1

Линия сообщения с листом 1



### Условные обозначения

- Граница территории, в отношении которой осуществляется подготовка проекта планировки
- Красные линии, утвержденные в составе проекта планировки территории
- Граница кадастрового квартала
- Границы существующих земельных участков
- Границы образуемых земельных участков
- Кадастровый номер существующего земельного участка 02:57:020101-24
- Условные номера образуемых земельных участков 02:57:020101-24-3У1
- Кадастровый номер кадастрового квартала 02:57:020101
- Номера характерных точек образуемых земельных участков
- Проектируемый напорный канализационный коллектор 2 Д 800мм от ГКНС до камеры димерного перепада протяженностью 700м
- Проектируемый напорный канализационный коллектор 2 Д 65мм от Мини - КНС до ГКНС
- Проектируемая КЛ-0,4кВ от ТП площадки ГКНС до Мини - КНС
- Проектируемая главная канализационная насосная станция (ГКНС) с кадастровым номером 02:57:020101-39
- Проектируемая мини - КНС с кадастровым номером 02:57:020101-728 и 02:57:020101-729
- Проектируемая сливная станция с кадастровым номером 02:57:031303-87
- Проектируемый ВЛ-6кВ от ТП "Автопилбор" до сливной станции
- Проектируемый Водопровод Д 100мм до сливной станции
- Проектируемый напорный канализационный коллектор Д 300мм от сливной станции

Схема расположения фрагмента 1

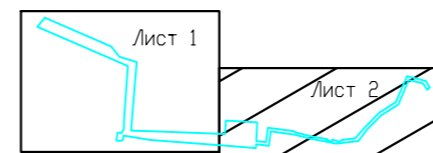



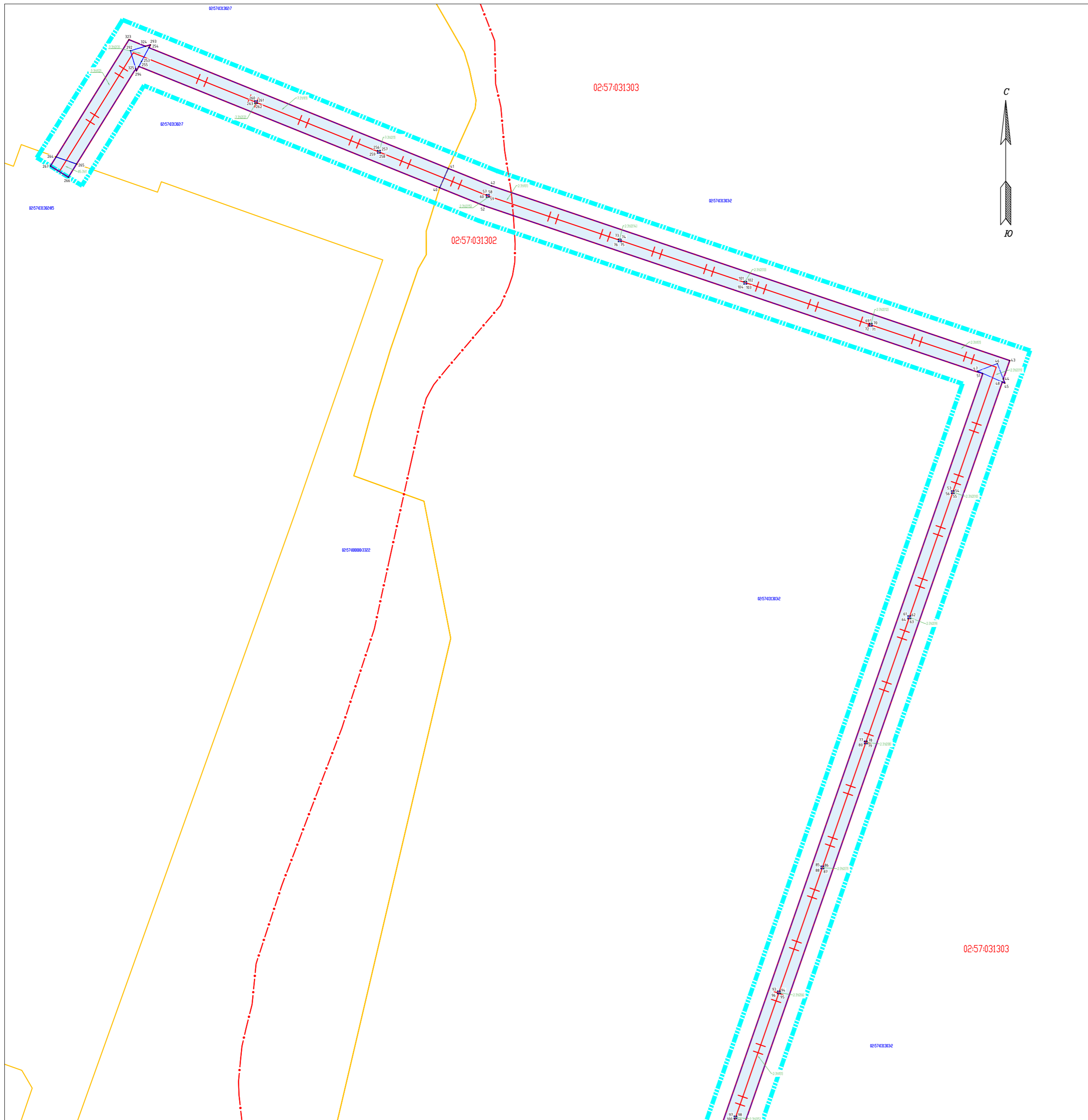
Схема расположения фрагментов



				Заказчик: Администрация городского округа город Октябрьский Республики Башкортостан		
				«Система канализации и главная насосная станция г. Октябрьский РБ»		
Изм.	Колыч.	Лист	№ док.	Подп.	Дата	Чертеж межевания территории
Разроб.		Агуева Л.Б.			05.03.19	
Проверил		Харисова Л.Я.			05.03.19	Стадия
						Лист
						Листов
						М 1:1000

# ЧЕРТЕЖ МЕЖЕВАНИЯ ТЕРРИТОРИИ

Фрагмент 2



Линия совмещения с листом 4

Схема расположения фрагмента 2

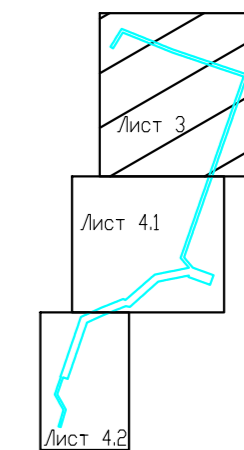


Схема расположения фрагментов

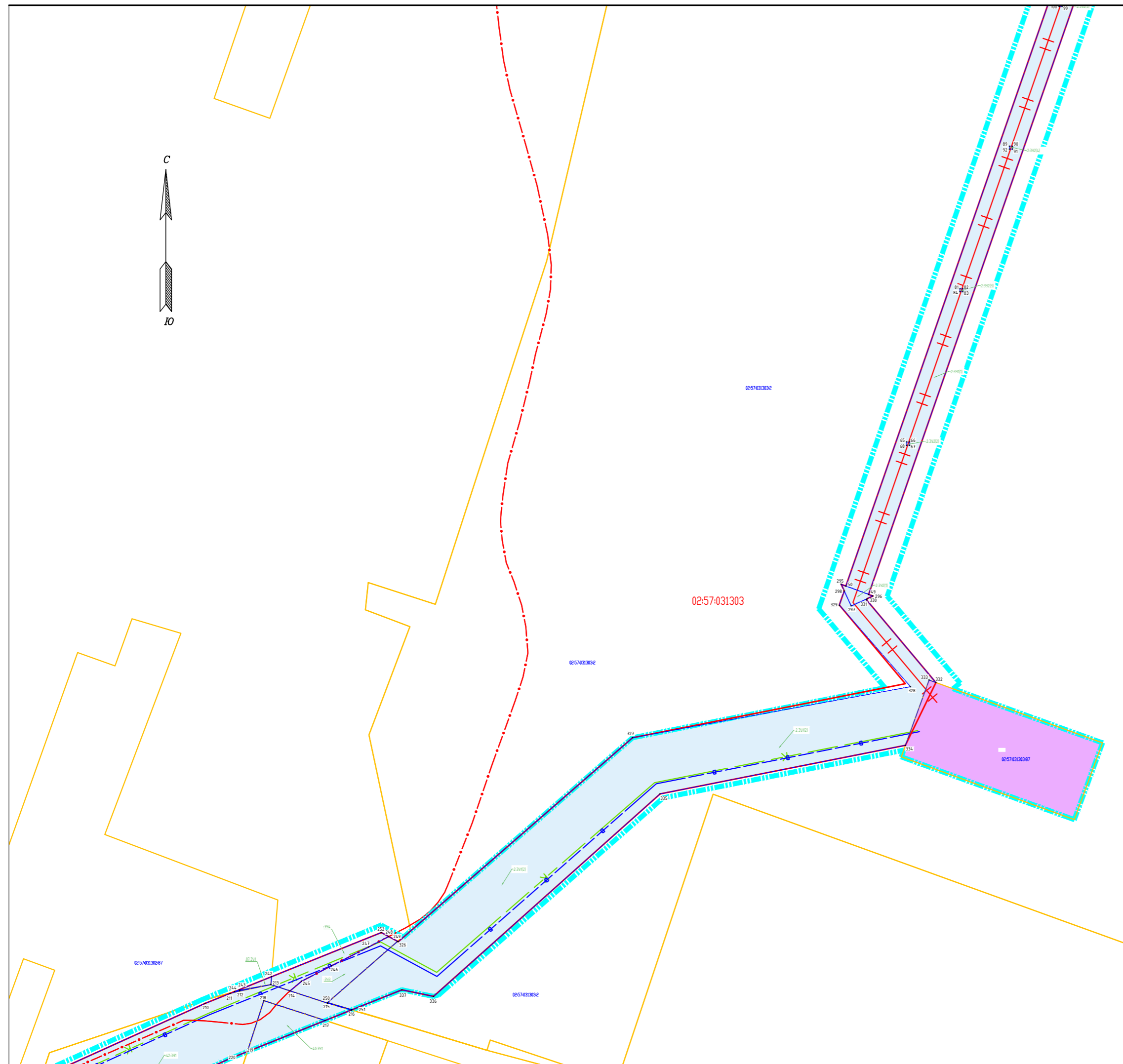


### Условные обозначения

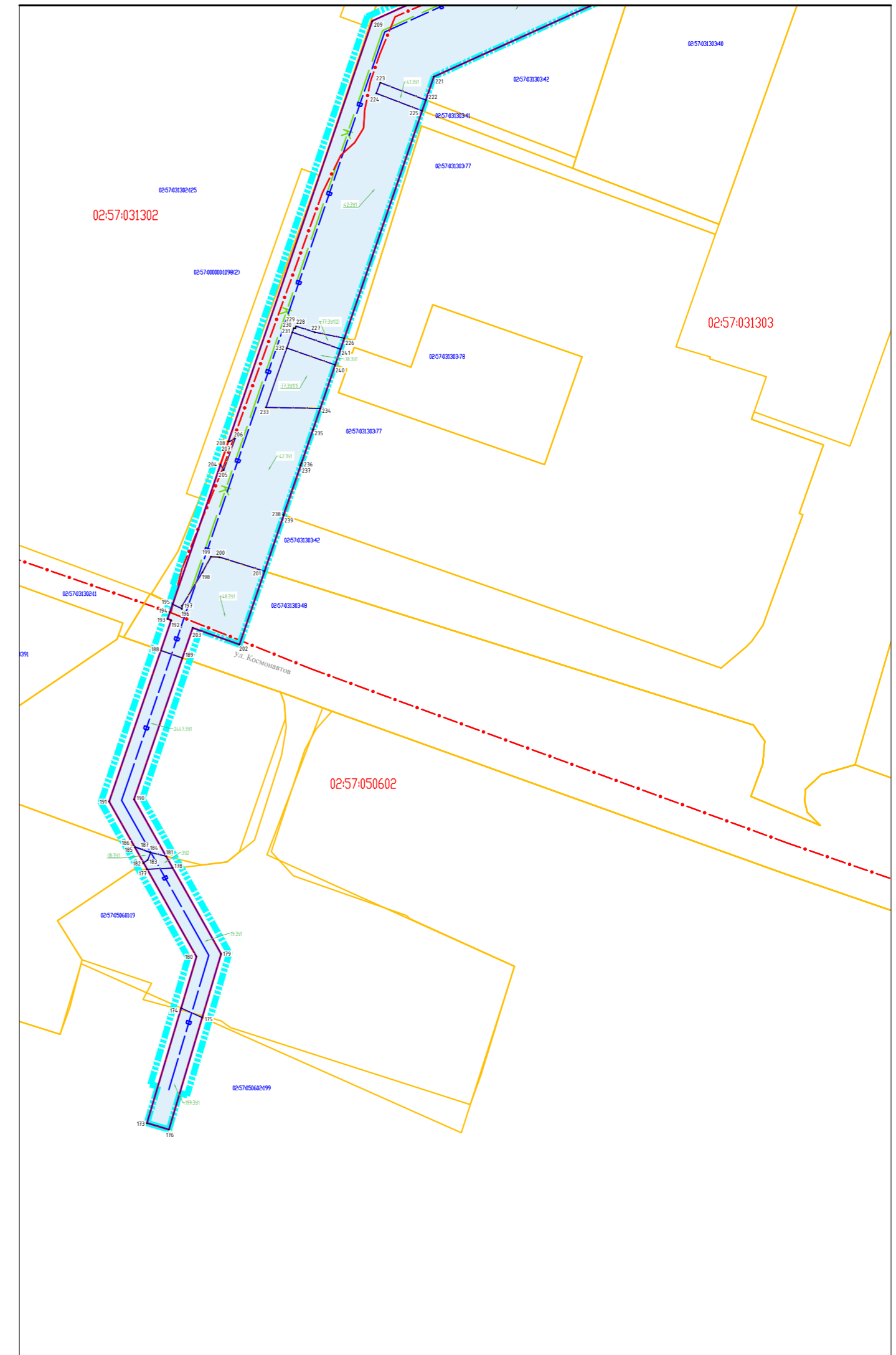
- Граница территории, в отношении которой осуществляется подготовка проекта планировки
- Красные линии, утвержденные в составе проекта планировки территории
- Граница кадастрового квартала
- Границы существующих земельных участков
- Границы образуемых земельных участков
- 02:57:020101:24 Кадастровый номер существующего земельного участка
- 02:57:031302:24:03:01 Условные номера образуемых земельных участков
- 02:57:020101:08 Кадастровый номер кадастрового квартала
- 8 Номера характерных точек образуемых земельных участков
- Проектирзуемая напорная канализационный коллектор 2 Д 800мм от ГКНС до камеры джукеного перехода с протяженностью 700м
- Проектирзуемая напорная канализационный коллектор 2 Д 65мм от Мини - КНС до ГКНС
- Проектирзуемая КЛ-0,4кВ от ТП площадки ГКНС до Мини - КНС
- Проектирзуемая главная канализационная насосная станция (ГКНС) с кадастровым номером 02:57:020101:39
- Проектирзуемая мини - КНС с кадастровым номером 02:57:020101:728 и 02:57:020101:729
- Проектирзуемая сливная станция с кадастровым номером 02:57:031303:87
- Проектирзуемая ВЛ-6кВ от ТП "Автоприбор" до сливной станции
- Проектирзуемая Водопровод Д 100мм до сливной станции
- Проектирзуемая напорная канализационный коллектор Д 300мм от сливной станции

					Заказчик: Администрация городского округа город Октябрьский Республики Башкортостан		
					«Система канализации и главная насосная станция г. Октябрьский РБ»		
Изм.	Колыч.	Лист	№ док.	Подп.	Дата		
Разроб.		Агуева Л.Б.			05.03.19	Стадия	Лист
Проверил		Харисова Л.Я.			05.03.19	ПП	3
					Чертех межевания территории		
					М 1:1000		

Линия совмещения с листом 3



Линия совмещения с листом 4.1



Линия совмещения с листом 4.2

Условные обозначения

- - - - - Граница территории, в отношении которой осуществляется подготовка проекта планировки
- - - - - Красные линии, утвержденные в составе проекта планировки территории
- . . . . - Граница кадастрового квартала
- - - - - Границы существующих земельных участков
- - - - - Границы образуемых земельных участков
- 02:57:020101:24 Кадастровый номер существующего земельного участка
- 02:57:020101:24:391 Условные номера образуемых земельных участков
- 02:57:020101:8 Кадастровый номер кадастрового квартала
- - - - - Номера характерных точек образуемых земельных участков
- - - - - Проектируемый напорный канализационный коллектор 2 Д 800мм от ГНС до камеры дукерного перехода протяженностью 700м
- - - - - Проектируемый напорный канализационный коллектор 2 Д 65мм от Мини - КНС до ГНС
- - - - - Проектируемая КЛ-0.4кВ от ТП площадки ГНС до Мини - КНС
- - - - - Проектируемая главная канализационная насосная станция (ГНС) с кадастровым номером 02:57:020101:39
- - - - - Проектируемая мини - КНС с кадастровым номером 02:57:020101:728 и 02:57:020101:729
- - - - - Проектируемая сливная станция с кадастровым номером 02:57:031303:87
- - - - - Проектируемая ВЛ-6кВ от ТП "Автомобиль" до сливной станции
- - - - - Проектируемая Водопровод Д 100мм до сливной станции
- - - - - Проектируемый напорный канализационный коллектор Д 300мм от сливной станции

Схема расположения фрагментов


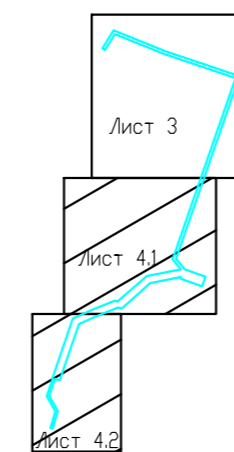


Схема расположения фрагмента 2



					Заказчик: Администрация городского округа город Октябрьский Республики Башкортостан		
					«Система канализации и главная насосная станция г. Октябрьский РБ»		
Изм.	Колыч.	Лист	№ док.	Подп.	Дата		
Разроб.			Агуева Л.Б.		05.03.19	Стадия	Лист
Проверил			Харисова Л.Я.		05.03.19	ПП	4
					Листов 4		
					М 1:1000		
					