

СХЕМА РАСПОЛОЖЕНИЯ ЭЛЕМЕНТОВ ПЛАНИРОВОЧНОЙ СТРУКТУРЫ

Фрагмент 1

Фрагмент 2

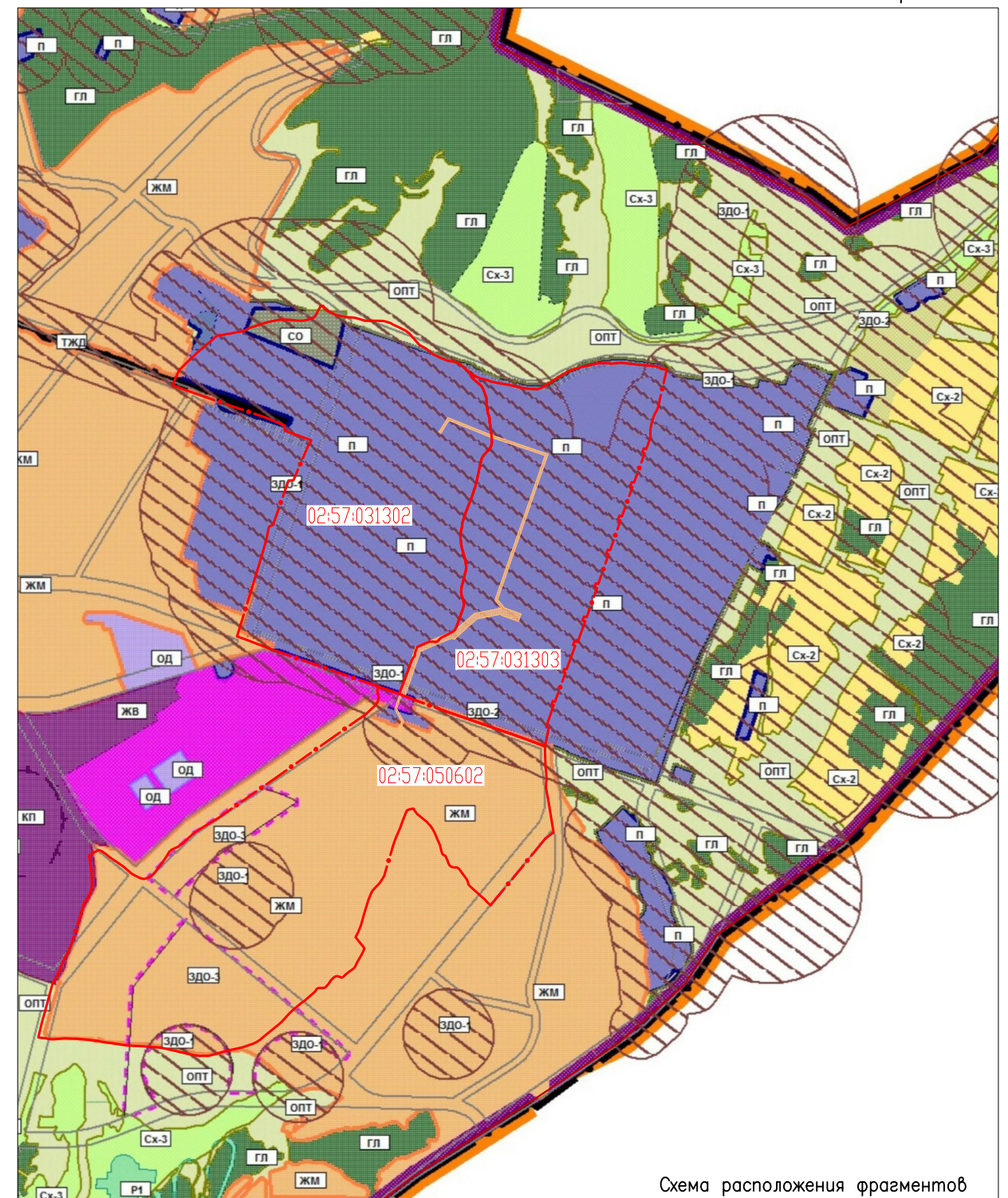
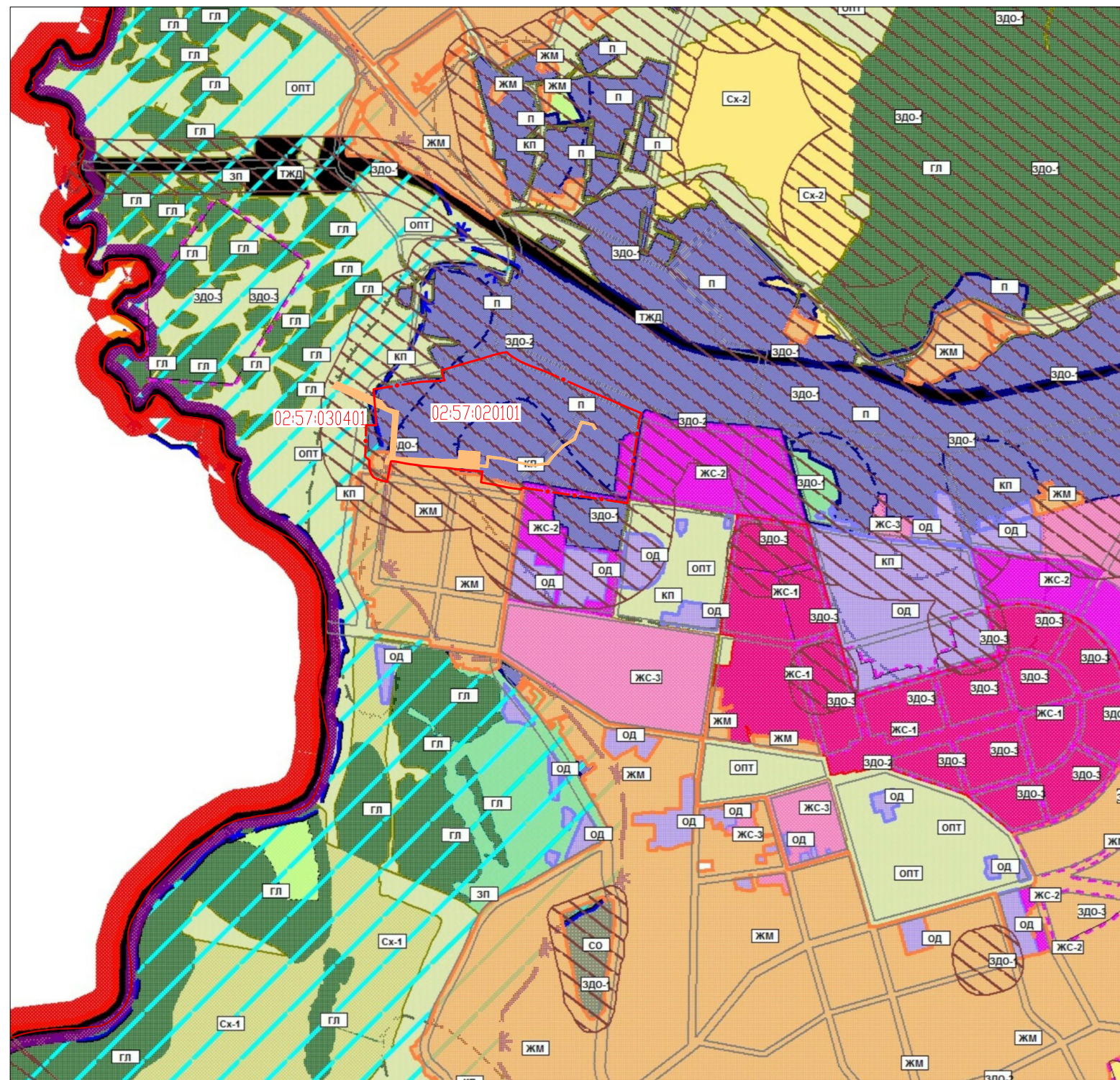



Схема расположения фрагментов



ТЕРРИТОРИАЛЬНЫЕ ЗОНЫ:

- ЖМ** (жилая малоэтажная) - для размещения индивидуальных жилых домов с приусадебными участками
- ЖС-2** (жилая среднетажная высотой 4-5 этажей) - для размещения многоквартирных жилых домов выс до пяти надземных этажей включая мансардный
- П** (производственная) - размещение объектов капитального строительства в целях добычи недр
- ОПТ** территории общего пользования
- ЗДО-1** территория зоны действия ограничений по природно-экологическим и санитарно-гигиеническим требованиям
- ЗДО-2** территория зоны действия ограничений по наличию территорий общего пользования, ограниченных линиями регулирования застройки укрупненных кварталов в соответствии с утвержденным Генеральным планом городского округа город Октябрьский Республики Башкортостан
- КП** территории, подверженные карстовым процессам
- ЗП** территория затопления паводком 1% обеспеченности

Условные обозначения

- граница Республики Башкортостан
- граница ГО г. Октябрьский
- граница г. Октябрьский

- Граница зоны проектируемого объекта
- Граница кадастрового квартала
- 02:57:020101** Кадастровый номер кадастрового квартала

Примечание

Схема разработана на основе правил землепользования и застройки г.Октябрьский, утвержденным решением Совета городского округа города Октябрьский №185 от 21.06.2018г.

Изм.	Колыч.	Лист	№ док.	Подп.	Дата
Разраб.			Агуева Л.Б.		26.02.19
Проверил			Харисова Л.Я.		26.02.19

Заказчик: Администрация городского округа город Октябрьский Республики Башкортостан

«Система канализации и главная насосная станция г. Октябрьский РБ»

Схема расположения элементов планировочной структуры

Стадия	Лист	Листов
ПП	1	1

Масштаб 1:20000

