



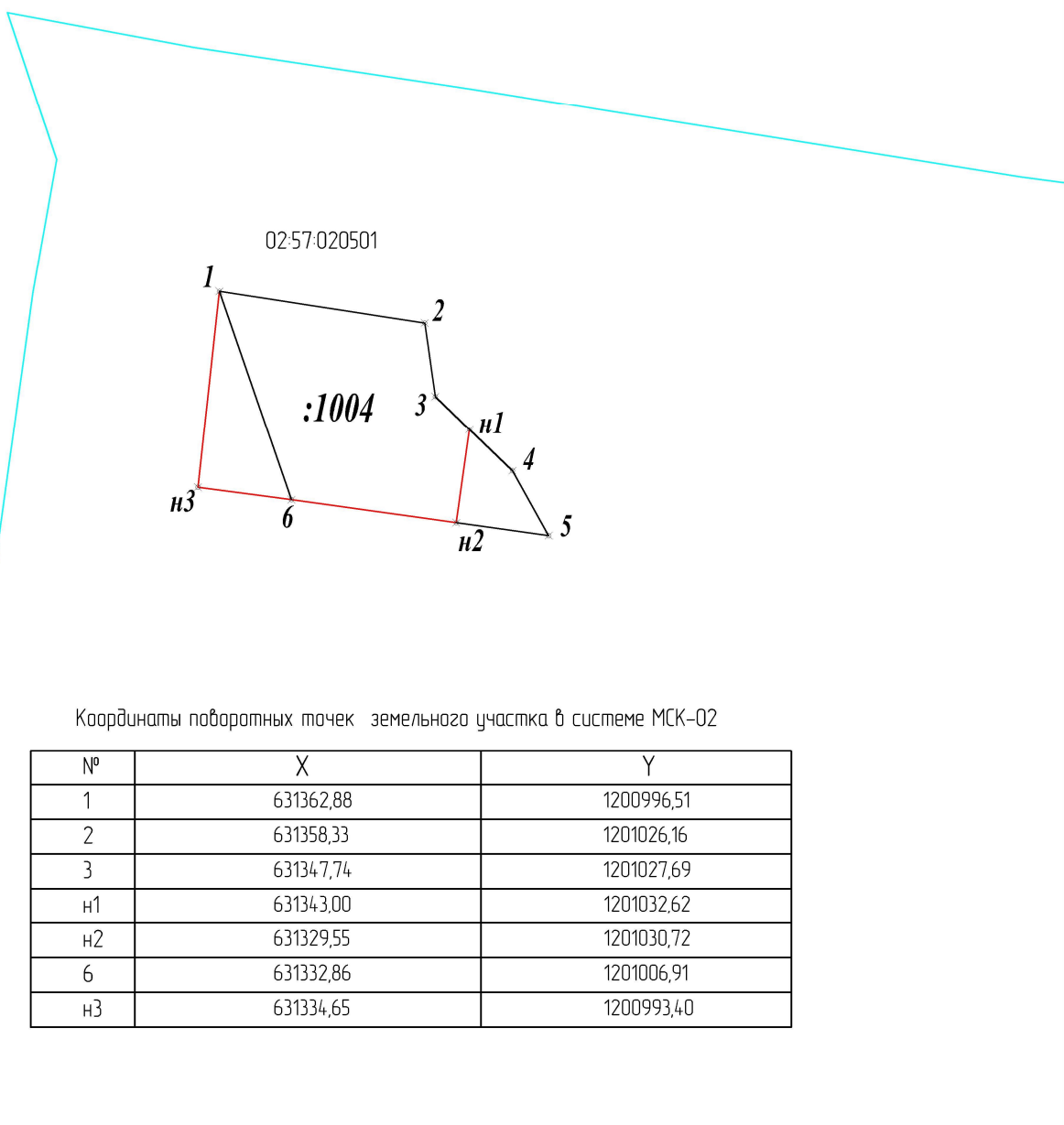


ГРАНИЦЫ ИЗМЕНЯЕМЫХ(УТОЧНЯЕМЫХ) ЗЕМЕЛЬНЫХ УЧАСТКОВ

Условные обозначения



-  - Существующие границы, имеющиеся в ЕГРН,
-  - изменяемые, образованные границы,
-  - характерная точка границы, сведения о которой позволяют однозначно определить ее положение на местности,
- 1 - номер точки,
- 02:57:020501 - кадастровый квартал
-  - граница кадастрового квартала



Координаты поворотных точек земельного участка в системе МСК-02

№	X	Y
1	631362,88	1200996,51
2	631358,33	1201026,16
3	631347,74	1201027,69
н1	631343,00	1201032,62
н2	631329,55	1201030,72
6	631332,86	1201006,91
н3	631334,65	1200993,40

					037/0257-2018 ПМТ			
Изм.	Колуч.	Лист № док.	Подп.	Дата	ПМТ городского округа город Октябрьский Республики Башкортостан, расположенной по ул.Кортунова в районе торгового центра "Корпорация центр", целью изменения местоположения границ земельного участка с кадастровым номером 02:57:020501:1004	Стадия	Масса	Масштаб
ГИП		Галлямутдинов А.А.		23.07		ПМТ		1:500
Провер.		Юсаев Е.А.		23.07		Лист 6	Листов 8	
Разраб.		Лыкова Е.А.		23.07				
					Границы изменяемых(уточняемых) земельных участков	ООО "Проектно-кадастровая служба"		
					Основная часть			