



ПРОЕКТНО - КАДАСТРОВАЯ



СЛУЖБА

Свидетельство №СРО-П-179-12122012  
от 31.05.2018

129/0257-2019 ПМТ

Проект межевания территории кадастрового квартала 02:57:010202,  
расположенного в границах з.о. з.Октябрьский РБ, ограниченного улицами:  
Садовое кольцо, Губкина, Островского, проезд Островского.  
Откорректированный по результатам публичных слушаний, состоявшихся  
07.07.2020г.

Том III. Основная часть проекта межевания территории

Состав разделов проекта планировки территории:

Том I. Основная часть проекта планировки

Том II. Обосновывающая часть проекта планировки

Том III. Основная часть проекта межевания территории

Том IV. Обосновывающая часть проекта межевания территории

Заместитель директора  
ООО «Проектно-Кадастровая Служба»:



Е.А. Юсоев

г. Октябрьский, 2020 г.

№ п/п	Разделы проекта межевания	Номер страницы
1	2	3
Основная часть		
1	Исходные данные	3
2	Общие сведения о проекте межевания территории	7
3	Сведения о видах разрешенного использования	8
4	Сведения об образцуемых земельных участках	12
5	Сведения о частях образцуемых земельных участков	30
•	Сведения о местоположении границ частей земельных участков устанавливающие публичный сервитут для прохода или проезда через земельный участок	30
•	Сведения о местоположении границ частей земельных участков устанавливающие публичный сервитут для размещения объектов водопроводных сетей	35
•	Сведения о местоположении границ частей земельных участков устанавливающие публичный сервитут для размещения линейных объектов системы газоснабжения	55
•	Сведения о местоположении границ частей земельных участков устанавливающие публичный сервитут для размещения сетей водоотведения	69
•	Сведения о местоположении границ частей земельных участков устанавливающие публичный сервитут для размещения линий и сооружений связи	86
•	Сведения о местоположении границ частей земельных участков устанавливающие публичный сервитут для размещения тепловых сетей	96
•	Сведения о местоположении границ частей земельных участков устанавливающие публичный сервитут для размещения объектов электросетевого хозяйства	110
6	Этапы выполнения межевых работ	130
7	Чертеж красных линий, утвержденный в составе проекта планировки территории с нанесенными на нем: – линиями отступа от красных линий – границ образуемых и изменяемых земельных участков – условные номера образуемых земельных участков – границ публичных сервитутов	

## ПРОЕКТ МЕЖЕВАНИЯ ТЕРРИТОРИИ. ОСНОВНАЯ ЧАСТЬ.

## Исходные данные

## Перечень документов, использованных при подготовке проекта межевания

№ п/п	Наименование документа	Реквизиты документа
1	2	3
1	Выписка из Единого государственного реестра недвижимости об объекте недвижимости	№99/2020/328688023 от 17.05.2020 выдано: ФГИС ЕГРН
2	Выписка из Единого государственного реестра недвижимости об объекте недвижимости	№99/2020/328692398 от 17.05.2020 выдано: ФГИС ЕГРН
3	Выписка из Единого государственного реестра недвижимости об объекте недвижимости	№99/2020/328687744 от 17.05.2020 выдано: ФГИС ЕГРН
4	Выписка из Единого государственного реестра недвижимости об объекте недвижимости	№99/2020/328656355 от 16.05.2020 выдано: ФГИС ЕГРН
5	Выписка из Единого государственного реестра недвижимости об объекте недвижимости	№99/2020/328663865 от 16.05.2020 выдано: ФГИС ЕГРН
6	Выписка из Единого государственного реестра недвижимости об объекте недвижимости	№99/2020/328680468 от 16.05.2020 выдано: ФГИС ЕГРН
7	Выписка из Единого государственного реестра недвижимости об объекте недвижимости	№99/2020/328688571 от 17.05.2020 выдано: ФГИС ЕГРН
8	Выписка из Единого государственного реестра недвижимости об объекте недвижимости	№99/2020/328680116 от 16.05.2020 выдано: ФГИС ЕГРН
9	Выписка из Единого государственного реестра недвижимости об объекте недвижимости	№99/2020/328678895 от 16.05.2020 выдано: ФГИС ЕГРН
10	Выписка из Единого государственного реестра недвижимости об объекте недвижимости	№99/2020/328693459 от 17.05.2020 выдано: ФГИС ЕГРН
11	Выписка из Единого государственного реестра недвижимости об объекте недвижимости	№99/2020/328661904 от 16.05.2020 выдано: ФГИС ЕГРН
12	Выписка из Единого государственного реестра недвижимости об объекте недвижимости	№99/2020/328676784 от 16.05.2020 выдано: ФГИС ЕГРН
13	Выписка из Единого государственного реестра недвижимости об объекте недвижимости	№99/2020/328679545 от 16.05.2020 выдано: ФГИС ЕГРН
14	Выписка из Единого государственного реестра недвижимости об объекте недвижимости	№99/2020/328674633 от 16.05.2020 выдано: ФГИС ЕГРН
15	Выписка из Единого государственного реестра недвижимости об объекте недвижимости	№99/2020/328690976 от 17.05.2020 выдано: ФГИС ЕГРН
16	Выписка из Единого государственного реестра недвижимости об объекте недвижимости	№99/2020/328689896 от 17.05.2020 выдано: ФГИС ЕГРН
17	Выписка из Единого государственного реестра недвижимости об объекте недвижимости	№99/2020/328659639 от 16.05.2020 выдано: ФГИС ЕГРН
18	Выписка из Единого государственного реестра недвижимости об объекте недвижимости	№99/2020/328678693 от 16.05.2020 выдано: ФГИС ЕГРН
19	Выписка из Единого государственного реестра недвижимости об объекте недвижимости	№99/2020/328664185 от 16.05.2020 выдано: ФГИС ЕГРН
20	Выписка из Единого государственного реестра недвижимости об объекте недвижимости	№99/2020/328661631 от 16.05.2020 выдано: ФГИС ЕГРН
21	Выписка из Единого государственного реестра недвижимости об объекте недвижимости	№99/2020/328675841 от 16.05.2020 выдано: ФГИС ЕГРН
22	Выписка из Единого государственного реестра недвижимости об объекте недвижимости	№99/2020/328676556 от 16.05.2020 выдано: ФГИС ЕГРН







**ПРОЕКТ МЕЖЕВАНИЯ ТЕРРИТОРИИ. ОСНОВНАЯ ЧАСТЬ.****Общие сведения о проекте межевания**

Проект межевания подготовлен в результате выполнения кадастровых работ в связи с:

Образованием земельных участков на месте снесенных аварийных домов по ул. Садовое Кольцо, д.20, ул. Гудкина, д. 2, ул. Гудкина, д. 6, ул. Гудкина, д. 8, ул. Гудкина, д. 10 согласно предельных размеров земельных участков и предельных параметров разрешенного строительства, под размещение здания общественного питания и здания физкультурно-оздоровительного комплекса. Также проектом межевания территории предусмотрено реформированием исходных земельных участков:

- земельные участки общего пользования;
- участки находящихся под существующими объектами капитального строительства.

**Цель работ:**

Образование земельных участков на месте снесенных аварийных домов по ул. Садовое Кольцо, д.20, ул. Гудкина, д. 2, ул. Гудкина, д. 6, ул. Гудкина, д. 8, ул. Гудкина, д. 10 под размещение здания общественного питания и здания физкультурно-оздоровительного комплекса, а также реформирование земельных участков под существующими объектами капитального строительства.

**Сведения о заказчике кадастровых работ:**

Администрация ГО г. Октябрьский Республики Башкортостан

(фамилия, имя, отчество (при наличии отчества) физического лица, страховой номер индивидуального лицевого счета (при наличии), полное наименование юридического лица, органа государственной власти, органа местного самоуправления, иностранного юридического лица с указанием страны его регистрации (инкорпорации))

**Сведения об исполнителе:**

Сокращенное наименование юридического лица, ООО "Проектно-кадастровая служба",

Фамилия, имя, отчество директора (последнее - при наличии) Зайнуллина Алия Рафиковна

Фамилия, имя, отчество исполнителя (последнее - при наличии) Галлямутдинов Ильдус Альбиртович

Контактный телефон 8(347)299-15-80

Почтовый адрес и адрес электронной почты, по которым осуществляется связь 452607 Республика Башкортостан г. Октябрьский, ул. Герцена 32, 70пс а/я№62, mail-pks@mail.ru

Договор на выполнение работ № 31

Дата подготовки «18» мая 2020г.

**Пояснительная записка:**

Подготовка проекта межевания территории осуществляется в составе проекта планировки территории. Проектом межевания территории предусматривается образование земельных участков с условными номерами: :3У1, :3У2, :3У3, :3У4, :3У5, :3У6, :3У7, :3У8, :3У9, :3У10, :3У11, :3У12, :3У13, :3У14, :3У15, :3У16, :3У17, :3У18, :3У19, :3У20, :3У21, :3У22, :3У23, :3У24, :3У25, :3У26, :3У27, :3У28, :3У29, :3У30, :3У31, :3У32, :3У33, :3У34, :3У35, :3У36, :3У37, :3У38, :3У39, :3У40, :3У41, :3У42, :3У43, :3У44, :3У45, :3У46, :3У47, :3У48, :3У49 – путем перераспределения исходных земельных участков из земель общего пользования.

Перераспределение осуществляется в несколько этапов, в связи с невозможностью одновременного проведения кадастровых работ по перераспределению земельных участков, находящихся в частной собственности, государственной или муниципальной собственности и земель общего пользования.

## ПРОЕКТ МЕЖЕВАНИЯ ТЕРРИТОРИИ. ОСНОВНАЯ ЧАСТЬ.

## Сведения о площади и видах разрешенного использования образуемых земельных участков

## Виды разрешенного использования образуемых земельных участков

№ п/п	Условный кадастровый номер или обозначение земельного участка	Вид разрешенного использования
1	2	3
1	:3У1	12.0.1 Улично-дорожная сеть
2	:3У2	4.6 Общественное питание
3	:3У3	4.4 Магазины
4	:3У4	2.5 Средне этажная жилая застройка (до восьми надземных этажей)
5	:3У5	Под размещение крыльца
6	:3У6	Под размещение крыльца
7	:3У7	Под размещение крыльца
8	:3У8	2.7.1 Хранение автотранспорта
9	:3У9	5.1 Спорт
10	:3У10	3.8.1 Государственное управление
11	:3У11	2.7.1 Хранение автотранспорта
12	:3У12	2.7.1 Хранение автотранспорта
13	:3У13	2.7.1 Хранение автотранспорта
14	:3У14	2.7.1 Хранение автотранспорта
15	:3У15	5.1 Спорт
16	:3У16	2.5 Средне этажная жилая застройка (до трех надземных этажей)
17	:3У17	2.5 Средне этажная жилая застройка (до трех надземных этажей)
18	:3У18	Под размещение крыльца
19	:3У19	Под размещение крыльца
20	:3У20	Под размещение крыльца
21	:3У21	Под размещение крыльца
22	:3У22	Под размещение крыльца
23	:3У23	Под размещение крыльца
24	:3У24	Под размещение крыльца
25	:3У25	Под размещение крыльца
26	:3У26	2.5 Средне этажная жилая застройка (до трех надземных этажей)
27	:3У27	2.5 Средне этажная жилая застройка (до трех надземных этажей)
28	:3У28	2.5 Средне этажная жилая застройка (до трех надземных этажей)
29	:3У29	Под размещение крыльца
30	:3У30	Под размещение крыльца
31	:3У31	2.5 Средне этажная жилая застройка (до трех надземных этажей)
32	:3У32(1), :3У32(2)	2.5 Средне этажная жилая застройка (до трех надземных этажей)
33	:3У33	2.7.1 Хранение автотранспорта
34	:3У34	2.7.1 Хранение автотранспорта
35	:3У35	2.7.1 Хранение автотранспорта
36	:3У36	12.0 Земельные участки (территории) общего пользования
37	:3У37	4.4 Магазины
38	:3У38	3.8.1 Государственное управление
39	:3У39	4.4 Магазины
40	:3У40	4.2 Объекты торговли
41	:3У41	4.4 Магазины
42	:3У42	4.6 Общественное питание



## ПРОЕКТ МЕЖЕВАНИЯ ТЕРРИТОРИИ. ОСНОВНАЯ ЧАСТЬ.

## Сведения о площади и видах разрешенного использования образуемых земельных участков

43	:3У43	4.6 Общественное питание	
44	:3У44	4.4 Магазины	
45	:3У45	4.4 Магазины	
46	:3У46	4.4 Магазины	
47	:3У47	4.4 Магазины	
48	:3У48	4.4 Магазины	
49	:3У49	4.4 Магазины	
Площадь образуемых земельных участков и способы их образования			
№ п/п	Кадастровый номер или обозначение земельного участка	Площадь (P), м <sup>2</sup>	Способ образования
1	2	3	4
1	:3У1	1493	Перераспределение земельного участка 02:57:010202:68 и земель общего пользования
2	:3У2	2389	Перераспределение земельных участков 02:57:010202:133, 02:57:010202:117, 02:57:010202:50, 02:57:010202:49, 02:57:010202:56 и земель общего пользования
3	:3У3	53	Перераспределение земельного участка 02:57:010202:19 и земель общего пользования
4	:3У4	3805	Перераспределение земельного участка 02:57:010202:67 и земель общего пользования
5	:3У5	3	Перераспределение земельного участка 02:57:010202:104 и 3У4
6	:3У6	8	Перераспределение земельного участка 02:57:010202:90 и 3У4
7	:3У7	3	Перераспределение земельного участка 02:57:010202:92 и 3У4
8	:3У8	37	Перераспределение земельного участка 02:57:010202:61 и земель общего пользования
9	:3У9	3170	Перераспределение земельного участка 02:57:010202:237, 02:57:010202:119, 02:57:010202:118, 02:57:010202:127 и земель общего пользования
10	:3У10	1723	Объединение земельных участков 02:57:010202:10, 02:57:010202:249. Перераспределение с 3У9 и земель общего пользования
11	:3У11	32	Перераспределение земельного участка 02:57:010202:112, 3У9 и земель общего пользования
12	:3У12	28	Перераспределение земельного участка 02:57:010202:11 и земель общего пользования
13	:3У13	25	Перераспределение земельного участка 02:57:010202:12 и земель общего пользования
14	:3У14	26	Перераспределение земельного участка 02:57:010202:46, 3У9 и земель общего пользования
15	:3У15	3575	Перераспределение земельного участка 02:57:010202:420 и земель общего пользования
16	:3У16	1176	Перераспределение земельного участка 02:57:010202:121 и земель общего пользования
17	:3У17	1904	Перераспределение земельного участка 02:57:010202:120 и земель общего пользования
18	:3У18	7	Перераспределение земельного участка 02:57:010202:113 и земель общего пользования
19	:3У19	9	Перераспределение земельного участка 02:57:010202:78 и земель общего пользования
20	:3У20	3	Перераспределение земельного участка 02:57:010202:76 и земель общего пользования

## ПРОЕКТ МЕЖЕВАНИЯ ТЕРРИТОРИИ. ОСНОВНАЯ ЧАСТЬ.

## Сведения о площади и видах разрешенного использования образуемых земельных участков

21	:3421	4	Перераспределение земельного участка 02:57:010202:65 и земель общего пользования
22	:3422	9	Перераспределение земельного участка 02:57:010202:129 и земель общего пользования
23	:3423	8	Перераспределение земельного участка 02:57:010202:114 и земель общего пользования
24	:3424	6	Перераспределение земельного участка 02:57:010202:107 и земель общего пользования
25	:3425	2	Перераспределение земельного участка 02:57:010202:88 и земель общего пользования
26	:3426	1965	Перераспределение земельного участка 02:57:010202:123 и земель общего пользования
27	:3427	1130	Перераспределение земельного участка 02:57:010202:122 и земель общего пользования
28	:3428	1345	Перераспределение земельного участка 02:57:010202:126 и земель общего пользования
29	:3429	2	Перераспределение земельного участка 02:57:010202:100 и земель общего пользования
30	:3430	4	Перераспределение земельного участка 02:57:010202:67 и земель общего пользования
31	:3431	1075	Перераспределение земельного участка 02:57:010202:124 и земель общего пользования. Перераспределение земельного участка 3431 с 3432
32	:3432(1), 3432(2)	1105	Перераспределение земельного участка 02:57:010202:125 и земель общего пользования. Перераспределение земельного участка: 3432 и 3431
33	:3433	29	Перераспределение земельного участка 02:57:010202:102 и земель общего пользования
34	:3434	32	Перераспределение земельного участка 02:57:010202:101 и земель общего пользования
35	:3435	32	Перераспределение земельного участка 02:57:010202:101 и земель общего пользования
36	:3436	23	Перераспределение земельного участка 02:57:010202:105 и земель общего пользования
37	:3437	807	Перераспределение земельного участка 02:57:010202:59, 02:57:010202:38, 02:57:010202:72 и земель общего пользования
38	:3438	776	Перераспределение земельного участка 02:57:010202:38, 02:57:010202:34, 02:57:010202:72 и земель общего пользования
39	:3439	1301	Перераспределение земельного участка 02:57:010202:38, 02:57:010202:34, 02:57:010202:72 и земель общего пользования
40	:3440	1693	Перераспределение земельного участка 02:57:010202:37, 02:57:010202:41 и земель общего пользования
41	:3441	368	Перераспределение земельного участка 02:57:010202:427, 02:57:010202:428, 02:57:010202:79 и земель общего пользования
42	:3442	89	Перераспределение земельного участка 02:57:010202:432 и земель общего пользования
43	:3443	350	Перераспределение земельного участка 02:57:010202:429 и земель общего пользования
44	:3444	193	Перераспределение земельных участков 02:57:010202:132, 02:57:010202:431, 02:57:010202:130, и земель общего пользования

**ПРОЕКТ МЕЖЕВАНИЯ ТЕРРИТОРИИ. ОСНОВНАЯ ЧАСТЬ.****Сведения о площади и видах разрешенного использования образуемых земельных участков**

45	:3945	316	Перераспределение земельных участков 02:57:010202:98, 02:57:010202:55 и земель общего пользования
46	:3946	203	Перераспределение земельного участка 02:57:010202:39, 02:57:010202:66, 02:57:010202:56 и земель общего пользования
47	:3947	140	Перераспределение земельных участков 02:57:010202:42 и земель общего пользования
48	:3948	293	Перераспределение земельного участка 02:57:010202:445 и земель общего пользования
49	:3949	269	Перераспределение земельного участка 02:57:010202:54, 02:57:010202:55 и земель общего пользования

## ПРОЕКТ МЕЖЕВАНИЯ ТЕРРИТОРИИ. ОСНОВНАЯ ЧАСТЬ.

## Сведения об образуемых земельных участках

## Сведения о характерных точках границ образуемых земельных участков

Обозначение земельного участка :ЗУ1

Зона «ОД»

Обозначение характерных точек границ	Координаты, м		Средняя квадратическая погрешность положения характерной точки (М <sub>т</sub> ), м	Описание закрепления точки
	Х	У		
1	2	3	4	5
н3	632077,26	1198660,68	0,10	–
н1	632060,60	1198834,94	0,10	–
н2	632051,06	1198837,53	0,10	–
н13	632052,05	1198826,78	0,10	–
н4	632052,71	1198825,26	0,10	–
н5	632053,09	1198824,11	0,10	–
н6	632053,31	1198822,93	0,10	–
н7	632056,38	1198795,98	0,10	–
н8	632054,38	1198785,79	0,10	–
н9	632058,80	1198734,71	0,10	–
н10	632063,69	1198731,91	0,10	–
н11	632069,94	1198672,22	0,10	–
н12	632071,24	1198660,21	0,10	–
н3	632077,26	1198660,68	0,10	–

Обозначение земельного участка :ЗУ2

Зона «ОД»

Обозначение характерных точек границ	Координаты, м		Средняя квадратическая погрешность положения характерной точки (М <sub>т</sub> ), м	Описание закрепления точки
	Х	У		
1	2	3	4	5
н20	632052,23	1198765,51	0,10	–
н444	632047,69	1198822,42	0,10	–
н445	632046,94	1198824,26	0,10	–
н446	632045,87	1198825,79	0,10	–
н447	632044,84	1198826,78	0,10	–
н18	632013,13	1198835,72	0,10	–
н21	632010,09	1198825,38	0,10	–
н22	632011,07	1198809,50	0,10	–
н19	632013,00	1198793,82	0,10	–
н407	632017,86	1198765,63	0,10	–
н405	632050,45	1198765,52	0,10	–
н20	632052,23	1198765,51	0,10	–

Обозначение земельного участка :ЗУ3

Зона «ОД»

Обозначение характерных точек границ	Координаты, м		Средняя квадратическая погрешность положения характерной точки (М <sub>т</sub> ), м	Описание закрепления точки
	Х	У		
1	2	3	4	5
н25	632062,34	1198666,03	0,10	–
н26	632061,86	1198675,11	0,10	–
н27	632056,01	1198674,81	0,10	–
н28	632056,49	1198665,75	0,10	–
н25	632062,34	1198666,03	0,10	–

## ПРОЕКТ МЕЖЕВАНИЯ ТЕРРИТОРИИ. ОСНОВНАЯ ЧАСТЬ.

## Сведения об образуемых земельных участках

Обозначение земельного участка :ЗУ4

Зона «ОД»

Обозначение характерных точек границ	Координаты, м		Средняя квадратическая погрешность положения характерной точки (М <sub>т</sub> ), м	Описание закрепления точки
	X	Y		
1	2	3	4	5
н45	631995,47	1198781,44	0,10	—
н46	632002,55	1198808,45	0,10	—
н47	632001,78	1198824,62	0,10	—
н48	632000,99	1198839,24	0,10	—
н24	631963,59	1198849,84	0,10	—
н23	631946,60	1198790,04	0,10	—
н49	631942,66	1198773,81	0,10	—
н60	631940,64	1198765,47	0,10	—
н54	631950,94	1198764,92	0,10	—
н55	631951,13	1198769,78	0,10	—
н56	631958,70	1198769,34	0,10	—
н57	631958,46	1198764,90	0,10	—
н53	631981,37	1198764,04	0,10	—
н58	631992,02	1198763,66	0,10	—
н59	631992,23	1198768,98	0,10	—
н45	631995,47	1198781,44	0,10	—
н38	631976,37	1198831,43	0,10	—
н39	631975,87	1198831,61	0,10	—
н40	631976,03	1198832,19	0,10	—
н41	631974,41	1198833,60	0,10	—
н42	631972,87	1198834,12	0,10	—
н43	631971,52	1198832,53	0,10	—
н44	631971,74	1198832,18	0,10	—
н37	631976,20	1198830,86	0,10	—
н38	631976,37	1198831,43	0,10	—
н34	631993,57	1198829,28	0,10	—
н35	631991,26	1198829,86	0,10	—
н36	631990,93	1198828,50	0,10	—
н33	631993,23	1198827,90	0,10	—
н34	631993,57	1198829,28	0,10	—
н29	631962,48	1198819,24	0,10	—
н30	631963,01	1198821,03	0,10	—
н31	631961,55	1198821,46	0,10	—
н32	631961,03	1198819,66	0,10	—
н29	631962,48	1198819,24	0,10	—

Обозначение земельного участка :ЗУ5

Зона «ОД»

Обозначение характерных точек границ	Координаты, м		Средняя квадратическая погрешность положения характерной точки (М <sub>т</sub> ), м	Описание закрепления точки
	X	Y		
1	2	3	4	5
н33	631993,23	1198827,90	0,10	—
н34	631993,57	1198829,28	0,10	—
н35	631991,26	1198829,86	0,10	—

## ПРОЕКТ МЕЖЕВАНИЯ ТЕРРИТОРИИ. ОСНОВНАЯ ЧАСТЬ.

## Сведения об образуемых земельных участках

1	2	3	4	5
н36	631990,93	1198828,50	0,10	–
н33	631993,23	1198827,90	0,10	–

Обозначение земельного участка :ЗУ6

Зона «ОД»

Обозначение характерных точек границ	Координаты, м		Средняя квадратическая погрешность положения характерной точки (М±), м	Описание закрепления точки
	Х	У		
1	2	3	4	5
н37	631976,20	1198830,86	0,10	–
н38	631976,37	1198831,43	0,10	–
н39	631975,87	1198831,61	0,10	–
н40	631976,03	1198832,19	0,10	–
н41	631974,41	1198833,60	0,10	–
н42	631972,87	1198834,12	0,10	–
н43	631971,52	1198832,53	0,10	–
н44	631971,74	1198832,18	0,10	–
н37	631976,20	1198830,86	0,10	–

Обозначение земельного участка :ЗУ7

Зона «ОД»

Обозначение характерных точек границ	Координаты, м		Средняя квадратическая погрешность положения характерной точки (М±), м	Описание закрепления точки
	Х	У		
1	2	3	4	5
н29	631962,48	1198819,24	0,10	–
н30	631963,01	1198821,03	0,10	–
н31	631961,55	1198821,46	0,10	–
н32	631961,03	1198819,66	0,10	–
н29	631962,48	1198819,24	0,10	–

Обозначение земельного участка :ЗУ8

Зона «ОД»

Обозначение характерных точек границ	Координаты, м		Средняя квадратическая погрешность положения характерной точки (М±), м	Описание закрепления точки
	Х	У		
1	2	3	4	5
н57	631958,46	1198764,90	0,10	–
н56	631958,70	1198769,34	0,10	–
н55	631951,13	1198769,78	0,10	–
н54	631950,94	1198764,92	0,10	–
н61	631958,44	1198764,53	0,10	–
н57	631958,46	1198764,90	0,10	–

Обозначение земельного участка :ЗУ9

Зона «ОД»

Обозначение характерных точек границ	Координаты, м		Средняя квадратическая погрешность положения характерной точки (М±), м	Описание закрепления точки
	Х	У		
1	2	3	4	5
н66	631933,85	1198810,42	0,10	–
н67	631936,24	1198818,71	0,10	–
н62	631940,11	1198817,59	0,10	–
н64	631941,99	1198824,11	0,10	–
н68	631944,70	1198833,33	0,10	–

## ПРОЕКТ МЕЖЕВАНИЯ ТЕРРИТОРИИ. ОСНОВНАЯ ЧАСТЬ.

## Сведения об образуемых земельных участках

1	2	3	4	5
н71	631953,78	1198838,30	0,10	—
н72	631957,41	1198851,41	0,10	—
н73	631891,35	1198869,86	0,10	—
н69	631888,50	1198870,66	0,10	—
н74	631888,06	1198868,92	0,10	—
н400	631882,15	1198845,76	0,10	—
н89	631878,05	1198831,21	0,10	—
н98	631874,10	1198817,22	0,10	—
н75	631890,99	1198813,27	0,10	—
н76	631893,28	1198821,69	0,10	—
н77	631924,89	1198812,91	0,10	—
н78	631928,25	1198812,00	0,10	—
н66	631933,85	1198810,42	0,10	—

Обозначение земельного участка :ЗУ10

Зона «ОД»

Обозначение характерных точек границ	Координаты, м		Средняя квадратическая погрешность положения характерной точки (М <sub>п</sub> ), м	Описание закрепления точки
	Х	У		
1	2	3	4	5
н96	631878,13	1198767,91	0,10	—
н91	631890,95	1198813,28	0,10	—
н98	631874,10	1198817,22	0,10	—
н94	631870,16	1198817,99	0,10	—
н95	631858,50	1198820,95	0,10	—
н97	631855,61	1198819,82	0,10	—
н99	631849,90	1198800,31	0,10	—
н100	631844,36	1198780,67	0,10	—
н101	631845,02	1198777,76	0,10	—
н102	631857,49	1198774,48	0,10	—
н103	631861,34	1198773,60	0,10	—
н104	631859,93	1198768,58	0,10	—
н105	631860,15	1198767,23	0,10	—
н106	631860,83	1198766,10	0,10	—
н107	631861,69	1198765,38	0,10	—
н108	631862,71	1198764,96	0,10	—
н109	631864,14	1198764,90	0,10	—
н110	631865,77	1198765,25	0,10	—
н96	631878,13	1198767,91	0,10	—

Обозначение земельного участка :ЗУ11

Зона «ОД»

Обозначение характерных точек границ	Координаты, м		Средняя квадратическая погрешность положения характерной точки (М <sub>п</sub> ), м	Описание закрепления точки
	Х	У		
1	2	3	4	5
н90	631946,72	1198817,52	0,10	—
н65	631948,15	1198822,36	0,10	—
н64	631941,99	1198824,11	0,10	—
н63	631940,59	1198819,28	0,10	—
н90	631946,72	1198817,52	0,10	—

## ПРОЕКТ МЕЖЕВАНИЯ ТЕРРИТОРИИ. ОСНОВНАЯ ЧАСТЬ.

## Сведения об образуемых земельных участках

1	2	3	4	5
Обозначение земельного участка :ЗУ12				
Зона «ОД»				
Обозначение характерных точек границ	Координаты, м		Средняя квадратическая погрешность положения характерной точки (М <sub>т</sub> ), м	Описание закрепления точки
	Х	У		
1	2	3	4	5
н122	631945,52	1198813,32	0,10	–
н90	631946,72	1198817,52	0,10	–
н63	631940,59	1198819,28	0,10	–
н62	631940,11	1198817,59	0,10	–
н119	631939,38	1198815,09	0,10	–
н122	631945,52	1198813,32	0,10	–
Обозначение земельного участка :ЗУ13				
Зона «ОД»				
Обозначение характерных точек границ	Координаты, м		Средняя квадратическая погрешность положения характерной точки (М <sub>т</sub> ), м	Описание закрепления точки
	Х	У		
1	2	3	4	5
н125	631944,44	1198809,61	0,10	–
н122	631945,52	1198813,32	0,10	–
н119	631939,38	1198815,09	0,10	–
н118	631938,34	1198811,39	0,10	–
н125	631944,44	1198809,61	0,10	–
1. Сведения о характерных точках границ образуемых земельных участков				
Обозначение земельного участка :ЗУ14				
Зона «ОД»				
Обозначение характерных точек границ	Координаты, м		Средняя квадратическая погрешность положения характерной точки (М <sub>т</sub> ), м	Описание закрепления точки
	Х	У		
1	2	3	4	5
н118	631938,34	1198811,39	0,10	–
н119	631939,38	1198815,09	0,10	–
н62	631940,11	1198817,59	0,10	–
н120	631936,24	1198818,71	0,10	–
н121	631934,45	1198812,50	0,10	–
н118	631938,34	1198811,39	0,10	–
Обозначение земельного участка :ЗУ15				
Зона «ОД»				
Обозначение характерных точек границ	Координаты, м		Средняя квадратическая погрешность положения характерной точки (М <sub>т</sub> ), м	Описание закрепления точки
	Х	У		
1	2	3	4	5
н116	631927,35	1198745,13	0,10	–
н117	631943,17	1198800,91	0,10	–
н124	631942,92	1198801,38	0,10	–
н126	631942,61	1198801,84	0,10	–
н127	631942,29	1198802,22	0,10	–
н128	631941,84	1198802,64	0,10	–
н129	631941,26	1198803,06	0,10	–
н130	631940,53	1198803,43	0,10	–
н131	631939,93	1198803,63	0,10	–



## ПРОЕКТ МЕЖЕВАНИЯ ТЕРРИТОРИИ. ОСНОВНАЯ ЧАСТЬ.

## Сведения об образуемых земельных участках

1	2	3	4	5
н132	631932,51	1198805,78	0,10	—
н93	631933,85	1198810,42	0,10	—
н92	631893,27	1198821,69	0,10	—
н91	631890,95	1198813,28	0,10	—
н96	631878,13	1198767,91	0,10	—
н133	631876,90	1198763,55	0,10	—
н134	631874,68	1198755,65	0,10	—
н115	631909,95	1198745,55	0,10	—
н228	631915,82	1198746,56	0,10	—
н135	631920,04	1198747,29	0,10	—
н116	631927,35	1198745,13	0,10	—

Обозначение земельного участка :ЗУ16

Зона «ОД»

Обозначение характерных точек границ	Координаты, м		Средняя квадратическая погрешность положения характерной точки (M <sub>p</sub> ), м	Описание закрепления точки
	X	Y		
1	2	3	4	5
н98	631874,10	1198817,22	0,10	—
н89	631878,05	1198831,21	0,10	—
н136	631874,23	1198832,28	0,10	—
н137	631869,13	1198833,72	0,10	—
н138	631868,79	1198832,52	0,10	—
н139	631857,36	1198835,83	0,10	—
н140	631856,90	1198834,22	0,10	—
н111	631852,74	1198835,36	0,10	—
н112	631834,05	1198840,72	0,10	—
н113	631831,58	1198832,42	0,10	—
н141	631829,70	1198825,59	0,10	—
н142	631828,44	1198821,05	0,10	—
н114	631826,51	1198814,05	0,10	—
н123	631824,95	1198807,98	0,10	—
н99	631849,90	1198800,31	0,10	—
н97	631855,61	1198819,82	0,10	—
н95	631858,50	1198820,95	0,10	—
н94	631870,16	1198817,99	0,10	—
н98	631874,10	1198817,22	0,10	—

Обозначение земельного участка :ЗУ17

Зона «ОД»

Обозначение характерных точек границ	Координаты, м		Средняя квадратическая погрешность положения характерной точки (M <sub>p</sub> ), м	Описание закрепления точки
	X	Y		
1	2	3	4	5
н89	631878,05	1198831,21	0,10	—
н400	631882,15	1198845,76	0,10	—
н70	631888,06	1198868,92	0,10	—
н69	631888,50	1198870,66	0,10	—
н165	631884,26	1198871,85	0,10	—
н150	631857,39	1198879,42	0,10	—
н151	631857,47	1198879,72	0,10	—
н152	631854,36	1198880,60	0,10	—
н153	631854,28	1198880,31	0,10	—
н154	631850,35	1198881,39	0,10	—

## ПРОЕКТ МЕЖЕВАНИЯ ТЕРРИТОРИИ. ОСНОВНАЯ ЧАСТЬ.

## Сведения об образуемых земельных участках

1	2	3	4	5
н155	631850,47	1198881,88	0,10	–
н143	631847,20	1198882,83	0,10	–
н156	631847,07	1198882,30	0,10	–
н157	631846,04	1198882,59	0,10	–
н158	631845,61	1198881,08	0,10	–
н159	631845,15	1198881,21	0,10	–
н160	631844,31	1198878,24	0,10	–
н161	631844,61	1198878,16	0,10	–
н162	631843,38	1198873,82	0,10	–
н163	631843,02	1198873,92	0,10	–
н164	631842,19	1198870,99	0,10	–
н144	631842,92	1198870,78	0,10	–
н166	631841,51	1198865,99	0,10	–
н149	631839,77	1198860,05	0,10	–
н167	631834,72	1198842,84	0,10	–
н112	631834,05	1198840,72	0,10	–
н111	631852,74	1198835,36	0,10	–
н140	631856,90	1198834,22	0,10	–
н139	631857,36	1198835,83	0,10	–
н138	631868,79	1198832,52	0,10	–
н137	631869,13	1198833,72	0,10	–
н89	631878,05	1198831,21	0,10	–

Обозначение земельного участка :ЗУ18

Зона «ОД»

Обозначение характерных точек границ	Координаты, м		Средняя квадратическая погрешность положения характерной точки (М <sub>п</sub> ), м	Описание закрепления точки
	Х	У		
1	2	3	4	5
н141	631829,70	1198825,59	0,10	–
н145	631828,27	1198826,01	0,10	–
н146	631826,97	1198821,45	0,10	–
н142	631828,44	1198821,05	0,10	–
н141	631829,70	1198825,59	0,10	–

Обозначение земельного участка :ЗУ19

Зона «ОД»

Обозначение характерных точек границ	Координаты, м		Средняя квадратическая погрешность положения характерной точки (М <sub>п</sub> ), м	Описание закрепления точки
	Х	У		
1	2	3	4	5
н171	631836,29	1198793,58	0,10	–
н168	631836,97	1198795,92	0,10	–
н169	631833,23	1198797,02	0,10	–
н170	631832,55	1198794,68	0,10	–
н171	631836,29	1198793,58	0,10	–

Обозначение земельного участка :ЗУ20

Зона «ОД»

Обозначение характерных точек границ	Координаты, м		Средняя квадратическая погрешность положения характерной точки (М <sub>п</sub> ), м	Описание закрепления точки
	Х	У		
1	2	3	4	5
н173	631820,11	1198791,61	0,10	–
н174	631820,73	1198793,75	0,10	–

## ПРОЕКТ МЕЖЕВАНИЯ ТЕРРИТОРИИ. ОСНОВНАЯ ЧАСТЬ.

## Сведения об образуемых земельных участках

1	2	3	4	5
н172	631819,39	1198794,14	0,10	–
н175	631818,77	1198792,02	0,10	–
н173	631820,11	1198791,61	0,10	–

Обозначение земельного участка :ЗУ21

Зона «ОД»

Обозначение характерных точек границ	Координаты, м		Средняя квадратическая погрешность положения характерной точки (М <sub>п</sub> ), м	Описание закрепления точки
	Х	У		
1	2	3	4	5
н176	631818,42	1198785,90	0,10	–
н177	631816,86	1198786,35	0,10	–
н178	631816,12	1198783,86	0,10	–
н179	631817,69	1198783,42	0,10	–
н176	631818,42	1198785,90	0,10	–

Обозначение земельного участка :ЗУ22

Зона «ОД»

Обозначение характерных точек границ	Координаты, м		Средняя квадратическая погрешность положения характерной точки (М <sub>п</sub> ), м	Описание закрепления точки
	Х	У		
1	2	3	4	5
н180	631834,03	1198715,32	0,10	–
н181	631835,77	1198716,94	0,10	–
н182	631830,71	1198718,43	0,10	–
н183	631831,10	1198716,18	0,10	–
н180	631834,03	1198715,32	0,10	–

Обозначение земельного участка :ЗУ23

Зона «ОД»

Обозначение характерных точек границ	Координаты, м		Средняя квадратическая погрешность положения характерной точки (М <sub>п</sub> ), м	Описание закрепления точки
	Х	У		
1	2	3	4	5
н184	631826,32	1198717,55	0,10	–
н225	631826,89	1198719,53	0,10	–
н224	631823,30	1198720,56	0,10	–
н185	631822,73	1198718,56	0,10	–
н184	631826,32	1198717,55	0,10	–

Обозначение земельного участка :ЗУ24

Зона «ОД»

Обозначение характерных точек границ	Координаты, м		Средняя квадратическая погрешность положения характерной точки (М <sub>п</sub> ), м	Описание закрепления точки
	Х	У		
1	2	3	4	5
н189	631815,72	1198722,74	0,10	–
н190	631812,35	1198723,71	0,10	–
н191	631811,91	1198722,16	0,10	–
н188	631815,26	1198721,19	0,10	–
н189	631815,72	1198722,74	0,10	–

## ПРОЕКТ МЕЖЕВАНИЯ ТЕРРИТОРИИ. ОСНОВНАЯ ЧАСТЬ.

## Сведения об образуемых земельных участках

1	2	3	4	5
Обозначение земельного участка :3925				
Зона «ОД»				
Обозначение характерных точек границ	Координаты, м		Средняя квадратическая погрешность положения характерной точки (М <sub>т</sub> ), м	Описание закрепления точки
	Х	У		
1	2	3	4	5
н222	631802,42	1198730,53	0,10	–
н192	631801,43	1198730,82	0,10	–
н193	631800,93	1198728,92	0,10	–
н223	631801,88	1198728,63	0,10	–
н222	631802,42	1198730,53	0,10	–
Обозначение земельного участка :3926				
Зона «ОД»				
Обозначение характерных точек границ	Координаты, м		Средняя квадратическая погрешность положения характерной точки (М <sub>т</sub> ), м	Описание закрепления точки
	Х	У		
1	2	3	4	5
н213	631840,79	1198715,55	0,10	–
н214	631853,33	1198759,79	0,10	–
н215	631847,85	1198761,32	0,10	–
н216	631848,52	1198763,72	0,10	–
н217	631844,09	1198765,12	0,10	–
н218	631844,28	1198765,80	0,10	–
н219	631839,45	1198767,23	0,10	–
н220	631839,22	1198766,37	0,10	–
н221	631814,83	1198772,99	0,10	–
н196	631804,94	1198738,50	0,10	–
н197	631804,60	1198738,60	0,10	–
н198	631803,72	1198735,55	0,10	–
н199	631804,22	1198735,41	0,10	–
н200	631802,93	1198731,04	0,10	–
н201	631802,60	1198731,14	0,10	–
н222	631802,42	1198730,53	0,10	–
н223	631801,88	1198728,63	0,10	–
н202	631801,72	1198728,08	0,10	–
н203	631802,22	1198727,94	0,10	–
н204	631801,81	1198726,51	0,10	–
н205	631802,58	1198726,29	0,10	–
н206	631802,40	1198725,68	0,10	–
н207	631805,42	1198724,81	0,10	–
н208	631805,57	1198725,33	0,10	–
н209	631809,12	1198724,28	0,10	–
н210	631808,98	1198723,78	0,10	–
н211	631811,86	1198722,98	0,10	–
н212	631812,08	1198723,79	0,10	–
н190	631812,35	1198723,71	0,10	–
н189	631815,72	1198722,74	0,10	–
н224	631823,30	1198720,56	0,10	–
н225	631826,89	1198719,53	0,10	–
н182	631830,71	1198718,43	0,10	–
н181	631835,77	1198716,94	0,10	–
н213	631840,79	1198715,55	0,10	–

## ПРОЕКТ МЕЖЕВАНИЯ ТЕРРИТОРИИ. ОСНОВНАЯ ЧАСТЬ.

## Сведения об образуемых земельных участках

1	2	3	4	5
Обозначение земельного участка :ЗУ27				
Зона «ОД»				
Обозначение характерных точек границ	Координаты, м		Средняя квадратическая погрешность положения характерной точки (М <sub>п</sub> ), м	Описание закрепления точки
	Х	У		
1	2	3	4	5
н214	631853,33	1198759,79	0,10	–
н102	631857,49	1198774,48	0,10	–
н101	631845,02	1198777,76	0,10	–
н100	631844,36	1198780,67	0,10	–
н99	631849,90	1198800,31	0,10	–
н123	631824,95	1198807,98	0,10	–
н174	631820,73	1198793,75	0,10	–
н173	631820,11	1198791,61	0,10	–
н176	631818,42	1198785,90	0,10	–
н179	631817,69	1198783,42	0,10	–
н354	631816,58	1198779,59	0,10	–
н221	631814,83	1198772,99	0,10	–
н220	631839,22	1198766,37	0,10	–
н219	631839,45	1198767,23	0,10	–
н218	631844,28	1198765,80	0,10	–
н217	631844,09	1198765,12	0,10	–
н216	631848,52	1198763,72	0,10	–
н215	631847,85	1198761,32	0,10	–
н214	631853,33	1198759,79	0,10	–
н168	631836,97	1198795,92	0,10	–
н169	631833,23	1198797,02	0,10	–
н170	631832,55	1198794,68	0,10	–
н171	631836,29	1198793,58	0,10	–
н168	631836,97	1198795,92	0,10	–
Обозначение земельного участка :ЗУ28				
Зона «ОД»				
Обозначение характерных точек границ	Координаты, м		Средняя квадратическая погрешность положения характерной точки (М <sub>п</sub> ), м	Описание закрепления точки
	Х	У		
1	2	3	4	5
н194	631902,20	1198721,13	0,10	–
н226	631904,91	1198730,54	0,10	–
н227	631910,70	1198728,87	0,10	–
н228	631915,82	1198746,56	0,10	–
н115	631909,95	1198745,55	0,10	–
н134	631874,68	1198755,65	0,10	–
н133	631876,90	1198763,55	0,10	–
н96	631878,13	1198767,91	0,10	–
н110	631865,77	1198765,25	0,10	–
н109	631864,14	1198764,90	0,10	–
н108	631862,71	1198764,96	0,10	–
н107	631861,69	1198765,38	0,10	–
н106	631860,83	1198766,10	0,10	–
н105	631860,15	1198767,23	0,10	–
н104	631859,93	1198768,58	0,10	–
н229	631854,57	1198749,61	0,10	–

## ПРОЕКТ МЕЖЕВАНИЯ ТЕРРИТОРИИ. ОСНОВНАЯ ЧАСТЬ.

## Сведения об образуемых земельных участках

1	2	3	4	5
н230	631860,91	1198747,86	0,10	–
н231	631861,56	1198750,14	0,10	–
н232	631870,22	1198747,70	0,10	–
н233	631868,86	1198742,87	0,10	–
н234	631871,43	1198742,14	0,10	–
н235	631869,65	1198736,16	0,10	–
н147	631872,74	1198729,11	0,10	–
н148	631888,75	1198724,76	0,10	–
н194	631902,20	1198721,13	0,10	–

Обозначение земельного участка :ЗУ29

Зона «ОД»

Обозначение характерных точек границ	Координаты, м		Средняя квадратическая погрешность положения характерной точки (М <sub>т</sub> ), м	Описание закрепления точки
	Х	У		
1	2	3	4	5
н240	631850,70	1198711,41	0,10	–
н241	631850,97	1198712,42	0,10	–
н242	631849,27	1198712,91	0,10	–
н195	631848,97	1198711,91	0,10	–
н240	631850,70	1198711,41	0,10	–

Обозначение земельного участка :ЗУ30

Зона «ОД»

Обозначение характерных точек границ	Координаты, м		Средняя квадратическая погрешность положения характерной точки (М <sub>т</sub> ), м	Описание закрепления точки
	Х	У		
1	2	3	4	5
н243	631871,63	1198705,27	0,10	–
н245	631871,93	1198706,42	0,10	–
н246	631868,31	1198707,46	0,10	–
н244	631868,00	1198706,32	0,10	–
н243	631871,63	1198705,27	0,10	–

Обозначение земельного участка :ЗУ31

Зона «ОД»

Обозначение характерных точек границ	Координаты, м		Средняя квадратическая погрешность положения характерной точки (М <sub>т</sub> ), м	Описание закрепления точки
	Х	У		
1	2	3	4	5
н247	631885,47	1198713,96	0,10	–
н148	631888,75	1198724,76	0,10	–
н248	631872,74	1198729,10	0,10	–
н235	631869,65	1198736,16	0,10	–
н234	631871,43	1198742,14	0,10	–
н233	631868,86	1198742,87	0,10	–
н250	631860,19	1198745,32	0,10	–
н230	631860,91	1198747,86	0,10	–
н229	631854,57	1198749,61	0,10	–
н251	631844,58	1198714,25	0,10	–
н242	631849,27	1198712,91	0,10	–
н241	631850,97	1198712,42	0,10	–
н246	631868,31	1198707,46	0,10	–
н252	631871,94	1198706,42	0,10	–
н253	631874,86	1198705,59	0,10	–

## ПРОЕКТ МЕЖЕВАНИЯ ТЕРРИТОРИИ. ОСНОВНАЯ ЧАСТЬ.

## Сведения об образуемых земельных участках

1	2	3	4	5
н249	631875,09	1198706,81	0,10	–
н247	631885,47	1198713,96	0,10	–

Обозначение земельного участка :ЗУ32

Зона «ОД»

Обозначение характерных точек границ	Координаты, м		Средняя квадратическая погрешность положения характерной точки (М <sub>п</sub> ), м	Описание закрепления точки
	Х	У		
1	2	3	4	5
:ЗУ32(1)				
н79	н79	н79	0,10	–
н80	н80	н80	0,10	–
н256	н256	н256	0,10	–
н257	н257	н257	0,10	–
н265	н265	н265	0,10	–
н270	н270	н270	0,10	–
н258	н258	н258	0,10	–
н259	н259	н259	0,10	–
н81	н81	н81	0,10	–
н135	н135	н135	0,10	–
н228	н228	н228	0,10	–
н227	н227	н227	0,10	–
н226	н226	н226	0,10	–
н194	н194	н194	0,10	–
н148	н148	н148	0,10	–
н247	н247	н247	0,10	–
н249	н249	н249	0,10	–
н82	н82	н82	0,10	–
н79	н79	н79	0,10	–

:ЗУ32(2)

н233	н233	н233	0,10	–
н232	н232	н232	0,10	–
н231	н231	н231	0,10	–
н230	н230	н230	0,10	–
н250	н250	н250	0,10	–
н233	н233	н233	0,10	–

Обозначение земельного участка :ЗУ33

Зона «ОД»

Обозначение характерных точек границ	Координаты, м		Средняя квадратическая погрешность положения характерной точки (М <sub>п</sub> ), м	Описание закрепления точки
	Х	У		
1	2	3	4	5
н256	631919,42	1198722,54	0,10	–
н264	631920,71	1198726,99	0,10	–
н265	631914,68	1198728,76	0,10	–
н257	631913,42	1198724,43	0,10	–
н256	631919,42	1198722,54	0,10	–

Обозначение земельного участка :ЗУ34

Зона «ОД»

Обозначение характерных точек границ	Координаты, м		Средняя квадратическая погрешность положения характерной точки (М <sub>п</sub> ), м	Описание закрепления точки
	Х	У		

## ПРОЕКТ МЕЖЕВАНИЯ ТЕРРИТОРИИ. ОСНОВНАЯ ЧАСТЬ.

## Сведения об образуемых земельных участках

1	2	3	4	5
н264	631920,71	1198726,99	0,10	–
н267	631922,14	1198731,80	0,10	–
н270	631916,08	1198733,57	0,10	–
н265	631914,68	1198728,76	0,10	–
н264	631920,71	1198726,99	0,10	–

Обозначение земельного участка :ЗУ35

Зона «ОД»

Обозначение характерных точек границ	Координаты, м		Средняя квадратическая погрешность положения характерной точки (М <sub>т</sub> ), м	Описание закрепления точки
	Х	У		
1	2	3	4	5
н267	631922,14	1198731,80	0,10	–
н259	631923,56	1198736,69	0,10	–
н258	631917,51	1198738,48	0,10	–
н270	631916,08	1198733,57	0,10	–
н267	631922,14	1198731,80	0,10	–

Обозначение земельного участка :ЗУ36

Зона «ОД»

Обозначение характерных точек границ	Координаты, м		Средняя квадратическая погрешность положения характерной точки (М <sub>т</sub> ), м	Описание закрепления точки
	Х	У		
1	2	3	4	5
н266	631926,37	1198704,75	0,10	–
н268	631928,08	1198710,05	0,10	–
н269	631924,06	1198711,20	0,10	–
н271	631922,53	1198705,81	0,10	–
н266	631926,37	1198704,75	0,10	–

Обозначение земельного участка :ЗУ37

Зона «ОД»

Обозначение характерных точек границ	Координаты, м		Средняя квадратическая погрешность положения характерной точки (М <sub>т</sub> ), м	Описание закрепления точки
	Х	У		
1	2	3	4	5
н296	631959,15	1198682,13	0,10	–
н294	631967,30	1198709,72	0,10	–
н275	631947,29	1198714,20	0,10	–
н276	631939,60	1198716,46	0,10	–
н272	631938,12	1198711,83	0,10	–
н273	631937,97	1198711,34	0,10	–
н274	631937,81	1198710,89	0,10	–
н277	631933,70	1198698,15	0,10	–
н292	631933,43	1198697,32	0,10	–
н293	631933,13	1198696,38	0,10	–
н297	631931,22	1198690,05	0,10	–
н296	631959,15	1198682,13	0,10	–

Обозначение земельного участка :ЗУ38

Зона «ОД»

Обозначение характерных точек границ	Координаты, м		Средняя квадратическая погрешность положения характерной точки (М <sub>т</sub> ), м	Описание закрепления точки
	Х	У		
1	2	3	4	5
н278	631953,34	1198717,15	0,10	–



## ПРОЕКТ МЕЖЕВАНИЯ ТЕРРИТОРИИ. ОСНОВНАЯ ЧАСТЬ.

## Сведения об образуемых земельных участках

1	2	3	4	5
н279	631956,51	1198731,88	0,10	–
н280	631956,76	1198739,94	0,10	–
н281	631955,38	1198743,67	0,10	–
н282	631948,54	1198746,28	0,10	–
н286	631936,17	1198750,05	0,10	–
н295	631926,06	1198718,51	0,10	–
н284	631934,62	1198715,89	0,10	–
н285	631935,12	1198717,77	0,10	–
н276	631939,60	1198716,46	0,10	–
н275	631947,29	1198714,20	0,10	–
н278	631953,34	1198717,15	0,10	–

Обозначение земельного участка :ЗУ39

Зона «ОД»

Обозначение характерных точек границ	Координаты, м		Средняя квадратическая погрешность положения характерной точки (M <sub>p</sub> ), м	Описание закрепления точки
	X	Y		
1	2	3	4	5
н287	632004,17	1198744,83	0,10	–
н288	632004,67	1198762,62	0,10	–
н51	632004,26	1198762,64	0,10	–
н52	632004,26	1198768,74	0,10	–
н59	631992,23	1198768,98	0,10	–
н58	631992,02	1198763,66	0,10	–
н53	631981,37	1198764,04	0,10	–
н57	631958,46	1198764,90	0,10	–
н61	631958,44	1198764,53	0,10	–
н54	631950,94	1198764,92	0,10	–
н60	631940,64	1198765,47	0,10	–
н50	631940,23	1198765,50	0,10	–
н286	631936,17	1198750,05	0,10	–
н282	631948,54	1198746,28	0,10	–
н281	631955,38	1198743,67	0,10	–
н283	631958,25	1198745,98	0,10	–
н287	632004,17	1198744,83	0,10	–

Обозначение земельного участка :ЗУ40

Зона «ОД»

Обозначение характерных точек границ	Координаты, м		Средняя квадратическая погрешность положения характерной точки (M <sub>p</sub> ), м	Описание закрепления точки
	X	Y		
1	2	3	4	5
н4	632052,14	1198701,94	0,10	–
н322	632051,15	1198745,48	0,10	–
н323	632052,13	1198746,77	0,10	–
н324	632052,75	1198747,89	0,10	–
н325	632053,33	1198749,51	0,10	–
н333	632053,56	1198750,76	0,10	–
н326	632053,62	1198751,62	0,10	–
н334	632053,61	1198752,48	0,10	–
н327	632053,45	1198753,75	0,10	–
н335	632053,17	1198754,78	0,10	–
н402	632052,79	1198755,78	0,10	–
н328	632052,19	1198756,92	0,10	–

## ПРОЕКТ МЕЖЕВАНИЯ ТЕРРИТОРИИ. ОСНОВНАЯ ЧАСТЬ.

## Сведения об образцуемых земельных участках

1	2	3	4	5
н329	632051,05	1198758,43	0,10	—
н405	632050,45	1198765,52	0,10	—
н407	632017,86	1198765,63	0,10	—
н408	632013,91	1198763,42	0,10	—
н290	632014,04	1198754,96	0,10	—
н330	632013,33	1198749,22	0,10	—
н291	632013,04	1198744,24	0,10	—
н298	632013,26	1198742,99	0,10	—
н299	632014,48	1198741,91	0,10	—
н300	632020,20	1198742,09	0,10	—
н301	632020,23	1198741,21	0,10	—
н302	632030,08	1198741,52	0,10	—
н303	632030,14	1198739,46	0,10	—
н305	632032,40	1198739,52	0,10	—
н304	632032,52	1198733,40	0,10	—
н306	632034,24	1198733,43	0,10	—
н307	632034,38	1198726,08	0,10	—
н308	632032,00	1198726,03	0,10	—
н315	632032,10	1198721,26	0,10	—
н316	632031,10	1198721,24	0,10	—
н309	632031,15	1198718,41	0,10	—
н331	632031,27	1198712,28	0,10	—
н317	632031,72	1198710,95	0,10	—
н318	632031,77	1198708,14	0,10	—
н310	632034,73	1198708,15	0,10	—
н311	632034,81	1198704,00	0,10	—
н319	632033,51	1198703,97	0,10	—
н312	632033,23	1198702,74	0,10	—
н320	632033,26	1198701,44	0,10	—
н313	632034,86	1198701,47	0,10	—
н314	632034,87	1198700,13	0,10	—
н289	632048,66	1198700,82	0,10	—
н332	632048,63	1198701,87	0,10	—
н4	632052,14	1198701,94	0,10	—

## Обозначение земельного участка :ЗУ41

Зона «ОД»

Обозначение характерных точек границ	Координаты, м		Средняя квадратическая погрешность положения характерной точки (M <sub>т</sub> ), м	Описание закрепления точки
	X	Y		
1	2	3	4	5
н336	631973,22	1198684,15	0,10	—
н337	631979,45	1198706,18	0,10	—
н294	631967,30	1198709,72	0,10	—
н296	631959,15	1198682,13	0,10	—
н338	631971,79	1198678,61	0,10	—
н336	631973,22	1198684,15	0,10	—

## Обозначение земельного участка :ЗУ42

Зона «ОД»

Обозначение характерных точек границ	Координаты, м		Средняя квадратическая погрешность положения характерной точки (M <sub>т</sub> ), м	Описание закрепления точки
	X	Y		

## ПРОЕКТ МЕЖЕВАНИЯ ТЕРРИТОРИИ. ОСНОВНАЯ ЧАСТЬ.

## Сведения об образуемых земельных участках

1	2	3	4	5
н340	631986,59	1198674,40	0,10	–
н358	631986,82	1198675,15	0,10	–
н339	631988,32	1198679,84	0,10	–
н336	631973,22	1198684,15	0,10	–
н338	631971,79	1198678,61	0,10	–
н340	631986,59	1198674,40	0,10	–

Обозначение земельного участка :ЗУ43

Зона «ОД»

Обозначение характерных точек границ	Координаты, м		Средняя квадратическая погрешность положения характерной точки (М <sub>п</sub> ), м	Описание закрепления точки
	Х	У		
1	2	3	4	5
н346	631988,65	1198681,12	0,10	–
н345	631990,38	1198687,94	0,10	–
н344	631989,81	1198688,10	0,10	–
н343	631990,70	1198691,59	0,10	–
н342	631991,28	1198691,43	0,10	–
н341	631992,45	1198696,01	0,10	–
н348	631993,33	1198699,32	0,10	–
н347	631993,88	1198701,32	0,10	–
н349	631994,06	1198701,91	0,10	–
н337	631979,45	1198706,18	0,10	–
н336	631973,22	1198684,15	0,10	–
н339	631988,32	1198679,84	0,10	–
н346	631988,65	1198681,12	0,10	–

Обозначение земельного участка :ЗУ44

Зона «ОД»

Обозначение характерных точек границ	Координаты, м		Средняя квадратическая погрешность положения характерной точки (М <sub>п</sub> ), м	Описание закрепления точки
	Х	У		
1	2	3	4	5
н360	631996,45	1198677,59	0,10	–
н350	631999,73	1198689,71	0,10	–
н351	632000,94	1198689,40	0,10	–
н352	632002,15	1198693,46	0,10	–
н341	631992,45	1198696,01	0,10	–
н342	631991,28	1198691,43	0,10	–
н343	631990,70	1198691,59	0,10	–
н344	631989,81	1198688,10	0,10	–
н345	631990,38	1198687,94	0,10	–
н346	631988,65	1198681,12	0,10	–
н339	631988,32	1198679,84	0,10	–
н358	631986,82	1198675,15	0,10	–
н353	631995,14	1198672,76	0,10	–
н360	631996,45	1198677,59	0,10	–

Обозначение земельного участка :ЗУ45

Зона «ОД»

Обозначение характерных точек границ	Координаты, м		Средняя квадратическая погрешность положения характерной точки (М <sub>п</sub> ), м	Описание закрепления точки
	Х	У		
1	2	3	4	5
н361	632011,69	1198675,54	0,10	–

## ПРОЕКТ МЕЖЕВАНИЯ ТЕРРИТОРИИ. ОСНОВНАЯ ЧАСТЬ.

## Сведения об образуемых земельных участках

1	2	3	4	5
н387	632014,86	1198686,15	0,10	–
н366	632016,84	1198692,84	0,10	–
н367	632003,15	1198696,83	0,10	–
н356	632003,01	1198696,37	0,10	–
н352	632002,15	1198693,46	0,10	–
н351	632000,94	1198689,40	0,10	–
н350	631999,73	1198689,71	0,10	–
н360	631996,45	1198677,59	0,10	–
н362	631997,89	1198677,17	0,10	–
н359	631996,37	1198672,11	0,10	–
н357	631998,64	1198671,35	0,10	–
н363	632000,22	1198676,49	0,10	–
н364	632010,64	1198673,44	0,10	–
н365	632011,28	1198675,66	0,10	–
н361	632011,69	1198675,54	0,10	–

Обозначение земельного участка :ЗУ46

Зона «ОД»

Обозначение характерных точек границ	Координаты, м		Средняя квадратическая погрешность положения характерной точки (М <sub>п</sub> ), м	Описание закрепления точки
	Х	У		
1	2	3	4	5
н368	632054,33	1198675,43	0,10	–
н373	632053,18	1198693,22	0,10	–
н369	632045,86	1198693,02	0,10	–
н370	632046,38	1198675,76	0,10	–
н371	632043,40	1198666,21	0,10	–
н372	632048,23	1198664,67	0,10	–
н368	632054,33	1198675,43	0,10	–

Обозначение земельного участка :ЗУ47

Зона «ОД»

Обозначение характерных точек границ	Координаты, м		Средняя квадратическая погрешность положения характерной точки (М <sub>п</sub> ), м	Описание закрепления точки
	Х	У		
1	2	3	4	5
н370	632046,38	1198675,76	0,10	–
н369	632045,86	1198693,02	0,10	–
н381	632040,86	1198692,86	0,10	–
н378	632040,98	1198690,71	0,10	–
н376	632041,72	1198677,22	0,10	–
н379	632038,84	1198667,55	0,10	–
н377	632038,58	1198666,68	0,10	–
н375	632038,06	1198664,96	0,10	–
н374	632042,60	1198663,57	0,10	–
н380	632043,39	1198666,21	0,10	–
н370	632046,38	1198675,76	0,10	–

Обозначение земельного участка :ЗУ48

Зона «ОД»

Обозначение характерных точек границ	Координаты, м		Средняя квадратическая погрешность положения характерной точки (М <sub>п</sub> ), м	Описание закрепления точки
	Х	У		
1	2	3	4	5
н379	632038,84	1198667,55	0,10	–

## ПРОЕКТ МЕЖЕВАНИЯ ТЕРРИТОРИИ. ОСНОВНАЯ ЧАСТЬ.

## Сведения об образуемых земельных участках

1	2	3	4	5
н376	632041,72	1198677,22	0,10	–
н378	632040,98	1198690,71	0,10	–
н383	632028,10	1198690,74	0,10	–
н382	632028,42	1198681,96	0,10	–
н384	632025,32	1198671,43	0,10	–
н379	632038,84	1198667,55	0,10	–

Обозначение земельного участка :3449

Зона «ОД»

Обозначение характерных точек границ	Координаты, м		Средняя квадратическая погрешность положения характерной точки (М <sub>п</sub> ), м	Описание закрепления точки
	X	Y		
1	2	3	4	5
н384	632025,32	1198671,43	0,10	–
н382	632028,42	1198681,96	0,10	–
н383	632028,10	1198690,74	0,10	–
н366	632016,84	1198692,84	0,10	–
н387	632014,86	1198686,15	0,10	–
н361	632011,69	1198675,54	0,10	–
н365	632011,28	1198675,66	0,10	–
н84	632010,97	1198674,56	0,10	–
н83	632025,13	1198670,78	0,10	–
н384	632025,32	1198671,43	0,10	–

## ПРОЕКТ МЕЖЕВАНИЯ ТЕРРИТОРИИ. ОСНОВНАЯ ЧАСТЬ.

## Сведения о частях образуемых земельных участков

Сведения о местоположении границ частей земельных участков устанавливающие публичный сервитут для прохода или проезда через земельный участок (см. лист №66)

Кадастровый номер (обозначение) земельного участка :ЗУ10

Обозначение части :ЗУ10/чз1

Зона «ОД»

Обозначение характерных точек границ	Координаты, м		Средняя квадратическая погрешность положения характерной точки (Мп), м	Описание закрепления точки
	Х	У		
1	2	3	4	5
н419	631866,57	1198793,09	0,10	—
н451	631865,50	1198793,39	0,10	—
н421	631866,19	1198795,74	0,10	—
н452	631866,96	1198795,52	0,10	—
н393	631870,36	1198807,54	0,10	—
н453	631871,21	1198807,30	0,10	—
н98	631874,10	1198817,22	0,10	—
н442	631870,17	1198817,99	0,10	—
н94	631870,16	1198817,99	0,10	—
н454	631868,11	1198810,61	0,10	—
н413	631864,39	1198809,24	0,10	—
н455	631857,16	1198781,93	0,10	—
н456	631858,74	1198779,64	0,10	—
н102	631857,49	1198774,48	0,10	—
н103	631861,34	1198773,60	0,10	—
н417	631861,35	1198773,62	0,10	—
н418	631866,05	1198791,24	0,10	—
н419	631866,57	1198793,09	0,10	—

## Общие сведения о частях земельного участка

Кадастровый номер (обозначение) земельного участка :ЗУ10

№ п/п	Учетный номер (обозначение) части	Площадь (Р), м <sup>2</sup>	±ΔР, м <sup>2</sup>	Характеристика части
1	2	3	4	5
1	:ЗУ10/чз1	245	5	Часть земельного участка образован для прохода и проезда через земельный участок (Публичный сервитут)

Кадастровый номер (обозначение) земельного участка :ЗУ16

Обозначение части :ЗУ16/чз1

Зона «ОД»

Обозначение характерных точек границ	Координаты, м		Средняя квадратическая погрешность положения характерной точки (Мп), м	Описание закрепления точки
	Х	У		
1	2	3	4	5
н438	631847,37	1198801,09	0,10	—
н140	631856,90	1198834,22	0,10	—
н111	631852,74	1198835,36	0,10	—
н439	631843,46	1198802,29	0,10	—
н438	631847,37	1198801,09	0,10	—

Обозначение части :ЗУ16/чз2

Зона «ОД»

Обозначение характерных точек границ	Координаты, м		Средняя квадратическая погрешность положения характерной точки (Мп), м	Описание закрепления точки
	Х	У		

## ПРОЕКТ МЕЖЕВАНИЯ ТЕРРИТОРИИ. ОСНОВНАЯ ЧАСТЬ.

## Сведения о частях образуемых земельных участков

1	2	3	4	5
н98	631874,10	1198817,22	0,10	—
н89	631878,05	1198831,21	0,10	—
н429	631874,21	1198832,29	0,10	—
н442	631870,17	1198817,99	0,10	—
н98	631874,10	1198817,22	0,10	—

## Общие сведения о частях земельного участка

Кадастровый номер (обозначение) земельного участка :3У16

№ п/п	Учетный номер (обозначение) части	Площадь (Р), м <sup>2</sup>	±ΔР, м <sup>2</sup>	Характеристика части
1	2	3	4	5
1	:3У16/чзУ1	145	4	Часть земельного участка образован для прохода и проезда через земельный участок (Публичный сервитут)
2	:3У16/чзУ2	59	3	Часть земельного участка образован для прохода и проезда через земельный участок (Публичный сервитут)

Кадастровый номер (обозначение) земельного участка :3У17

Обозначение части :3У17/чзУ1

Зона «ОД»

Обозначение характерных точек границ	Координаты, м		Средняя квадратическая погрешность положения характерной точки (Мп), м	Описание закрепления точки
	Х	У		
1	2	3	4	5
н88	631882,10	1198845,57	0,10	—
н392	631883,23	1198849,92	0,10	—
н69	631888,50	1198870,66	0,10	—
н165	631884,26	1198871,85	0,10	—
н394	631883,94	1198871,94	0,10	—
н395	631879,27	1198855,52	0,10	—
н396	631859,80	1198861,08	0,10	—
н111	631852,74	1198835,36	0,10	—
н140	631856,90	1198834,22	0,10	—
н139	631857,36	1198835,83	0,10	—
н397	631862,54	1198854,08	0,10	—
н398	631879,08	1198849,55	0,10	—
н399	631874,21	1198832,29	0,10	—
н136	631874,23	1198832,28	0,10	—
н89	631878,05	1198831,21	0,10	—
н88	631882,10	1198845,57	0,10	—

## Общие сведения о частях земельного участка

Кадастровый номер (обозначение) земельного участка :3У17

№ п/п	Учетный номер (обозначение) части	Площадь (Р), м <sup>2</sup>	±ΔР, м <sup>2</sup>	Характеристика части
1	2	3	4	5
1	:3У17/чзУ1	398	7	Часть земельного участка образован для прохода и проезда через земельный участок (Публичный сервитут)

Кадастровый номер (обозначение) земельного участка :3У26

## ПРОЕКТ МЕЖЕВАНИЯ ТЕРРИТОРИИ. ОСНОВНАЯ ЧАСТЬ.

## Сведения о частях образуемых земельных участков

Обозначение части :ЗУ26/чзУ1				
Зона «ОД»				
Обозначение характерных точек границ	Координаты, м		Средняя квадратическая погрешность положения характерной точки (Мf), м	Описание закрепления точки
	X	Y		
1	2	3	4	5
н406	631845,28	1198731,39	0,10	—
н428	631846,89	1198736,89	0,10	—
н432	631830,27	1198741,79	0,10	—
н434	631837,49	1198766,84	0,10	—
н435	631833,80	1198767,84	0,10	—
н436	631825,17	1198737,10	0,10	—
н406	631845,28	1198731,39	0,10	—

## Общие сведения о частях земельного участка

Кадастровый номер (обозначение) земельного участка :ЗУ26				
№ п/п	Учетный номер (обозначение) части	Площадь (P), м <sup>2</sup>	±ΔP, м <sup>2</sup>	Характеристика части
1	2	3	4	5
1	:ЗУ26/чзУ1	219	5	Часть земельного участка образован для прохода и проезда через земельный участок (Публичный сервитут)

Кадастровый номер (обозначение) земельного участка :ЗУ27

Обозначение части :ЗУ27/чзУ1				
Зона «ОД»				
Обозначение характерных точек границ	Координаты, м		Средняя квадратическая погрешность положения характерной точки (Мf), м	Описание закрепления точки
	X	Y		
1	2	3	4	5
н437	631837,49	1198766,84	0,10	—
н438	631847,37	1198801,09	0,10	—
н439	631843,46	1198802,29	0,10	—
н440	631833,80	1198767,84	0,10	—
н437	631837,49	1198766,84	0,10	—

## Общие сведения о частях земельного участка

Кадастровый номер (обозначение) земельного участка :ЗУ27				
№ п/п	Учетный номер (обозначение) части	Площадь (P), м <sup>2</sup>	±ΔP, м <sup>2</sup>	Характеристика части
1	2	3	4	5
1	:ЗУ27/чзУ1	141	4	Часть земельного участка образован для прохода и проезда через земельный участок (Публичный сервитут)

Кадастровый номер (обозначение) земельного участка :ЗУ28

Обозначение части :ЗУ28/чзУ1				
Зона «ОД»				
Обозначение характерных точек границ	Координаты, м		Средняя квадратическая погрешность положения характерной точки (Мf), м	Описание закрепления точки
	X	Y		
1	2	3	4	5
н355	631876,91	1198763,55	0,10	—



## ПРОЕКТ МЕЖЕВАНИЯ ТЕРРИТОРИИ. ОСНОВНАЯ ЧАСТЬ.

## Сведения о частях образуемых земельных участков

1	2	3	4	5
н389	631878,13	1198767,91	0,10	—
н96	631878,13	1198767,91	0,10	—
н110	631865,77	1198765,25	0,10	—
н109	631864,14	1198764,90	0,10	—
н108	631862,71	1198764,96	0,10	—
н390	631862,71	1198764,96	0,10	—
н107	631861,69	1198765,38	0,10	—
н106	631860,83	1198766,10	0,10	—
н105	631860,15	1198767,23	0,10	—
н104	631859,93	1198768,58	0,10	—
н391	631857,32	1198759,34	0,10	—
н133	631876,90	1198763,55	0,10	—
н355	631876,91	1198763,55	0,10	—

## Общие сведения о частях земельного участка

Кадастровый номер (обозначение) земельного участка :3У28

№ п/п	Учетный номер (обозначение) части	Площадь (Р), м <sup>2</sup>	±ΔР, м <sup>2</sup>	Характеристика части
1	2	3	4	5
1	:3У28/чзУ1	88	3	Часть земельного участка образован для прохода и проезда через земельный участок (Публичный сервитут)

Кадастровый номер (обозначение) земельного участка :3У31

Обозначение части :3У31/чзУ1

Зона «ОД»

Обозначение характерных точек границ	Координаты, м		Средняя квадратическая погрешность положения характерной точки (Мп), м	Описание закрепления точки
	Х	У		
1	2	3	4	5
н459	631887,62	1198721,03	0,10	—
н148	631888,75	1198724,76	0,10	—
н248	631872,74	1198729,10	0,10	—
н433	631850,71	1198735,95	0,10	—
н461	631849,57	1198731,93	0,10	—
н459	631887,62	1198721,03	0,10	—

## Общие сведения о частях земельного участка

Кадастровый номер (обозначение) земельного участка :3У31

№ п/п	Учетный номер (обозначение) части	Площадь (Р), м <sup>2</sup>	±ΔР, м <sup>2</sup>	Характеристика части
1	2	3	4	5
1	:3У31/чзУ1	153	4	Часть земельного участка образован для прохода и проезда через земельный участок (Публичный сервитут)

Кадастровый номер (обозначение) земельного участка :3У32

Обозначение части :3У32/чзУ1

Зона «ОД»

Обозначение характерных точек границ	Координаты, м		Средняя квадратическая погрешность положения характерной точки (Мп), м	Описание закрепления точки
	Х	У		

## ПРОЕКТ МЕЖЕВАНИЯ ТЕРРИТОРИИ. ОСНОВНАЯ ЧАСТЬ.

## Сведения о частях образуемых земельных участков

1	2	3	4	5
н457	631919,05	1198712,04	0,10	—
н458	631920,18	1198716,00	0,10	—
н194	631902,20	1198721,13	0,10	—
н148	631888,75	1198724,76	0,10	—
н459	631887,62	1198721,03	0,10	—
н460	631912,20	1198713,99	0,10	—
н457	631919,05	1198712,04	0,10	—

## Общие сведения о частях земельного участка

Кадастровый номер (обозначение) земельного участка :3У32

№ п/п	Учетный номер (обозначение) части	Площадь (Р), м <sup>2</sup>	±ΔР, м <sup>2</sup>	Характеристика части
1	2	3	4	5
1	:3У32/чзУ1	133	4	Часть земельного участка образован для прохода и проезда через земельный участок (Публичный сервитут)

Кадастровый номер (обозначение) земельного участка :3У39

Обозначение части :3У39/чзУ1

Зона «ОД»

Обозначение характерных точек границ	Координаты, м		Средняя квадратическая погрешность положения характерной точки (Мт), м	Описание закрепления точки
	Х	У		
1	2	3	4	5
н85	631964,72	1198745,82	0,10	—
н86	631961,36	1198750,23	0,10	—
н87	631955,23	1198750,42	0,10	—
н186	631955,36	1198757,55	0,10	—
н187	631947,29	1198762,95	0,10	—
н50	631940,23	1198765,50	0,10	—
н236	631939,36	1198762,20	0,10	—
н286	631936,17	1198750,05	0,10	—
н282	631948,54	1198746,28	0,10	—
н281	631955,38	1198743,67	0,10	—
н283	631958,25	1198745,98	0,10	—
н85	631964,72	1198745,82	0,10	—

## Общие сведения о частях земельного участка

Кадастровый номер (обозначение) земельного участка :3У39

№ п/п	Учетный номер (обозначение) части	Площадь (Р), м <sup>2</sup>	±ΔР, м <sup>2</sup>	Характеристика части
1	2	3	4	5
1	:3У39/чзУ1	308	6	Часть земельного участка образован для прохода и проезда через земельный участок (Публичный сервитут)

## ПРОЕКТ МЕЖЕВАНИЯ ТЕРРИТОРИИ. ОСНОВНАЯ ЧАСТЬ.

## Сведения о частях образуемых земельных участков

Сведения о местоположении границ частей земельных участков устанавливающие публичный сервитут для размещения объектов водопроводных сетей (см. лист №67)

Кадастровый номер (обозначение) земельного участка :3У1

Обозначение части :3У1/чзУ1

Зона «ОД»

Обозначение характерных точек границ	Координаты, м		Средняя квадратическая погрешность положения характерной точки (M±), м	Описание закрепления точки
	X	Y		
1	2	3	4	5
102	632075,00	1198684,35	0,10	—
103	632074,00	1198694,78	0,10	—
104	632068,40	1198695,95	0,10	—
105	632062,30	1198759,76	0,10	—
106	632067,79	1198759,76	0,10	—
107	632066,83	1198769,75	0,10	—
108	632061,35	1198769,75	0,10	—
109	632060,09	1198783,06	0,10	—
110	632065,59	1198782,72	0,10	—
111	632064,63	1198792,80	0,10	—
112	632058,85	1198793,14	0,10	—
113	632054,81	1198820,74	0,10	—
114	632062,17	1198818,54	0,10	—
115	632061,14	1198829,28	0,10	—
116	632056,55	1198830,65	0,10	—
117	632059,40	1198835,27	0,10	—
94	632051,06	1198837,53	0,10	—
93	632052,05	1198826,78	0,10	—
95	632052,71	1198825,26	0,10	—
96	632053,09	1198824,11	0,10	—
97	632053,31	1198822,93	0,10	—
98	632056,38	1198795,98	0,10	—
99	632054,38	1198785,79	0,10	—
100	632058,80	1198734,71	0,10	—
101	632063,69	1198731,91	0,10	—
118	632068,53	1198685,71	0,10	—
102	632075,00	1198684,35	0,10	—

## Общие сведения о частях земельного участка

Кадастровый номер (обозначение) земельного участка :3У1

№ п/п	Учетный номер (обозначение) части	Площадь (P), м <sup>2</sup>	±ΔP, м <sup>2</sup>	Характеристика части
1	2	3	4	5
1	:3У1/чзУ1	728	9	Часть земельного участка образован для размещения объектов водопроводных сетей (Публичный сервитут)

Кадастровый номер (обозначение) земельного участка :3У2

Обозначение части :3У2/чзУ1

Зона «ОД»

## ПРОЕКТ МЕЖЕВАНИЯ ТЕРРИТОРИИ. ОСНОВНАЯ ЧАСТЬ.

## Сведения о частях образуемых земельных участков

Обозначение характерных точек границ	Координаты, м		Средняя квадратическая погрешность положения характерной точки (Мf), м	Описание закрепления точки
	X	Y		
1	2	3	4	5
62	632052,23	1198765,51	0,10	—
70	632047,69	1198822,42	0,10	—
71	632046,94	1198824,26	0,10	—
72	632045,87	1198825,79	0,10	—
76	632044,84	1198826,78	0,10	—
119	632013,13	1198835,72	0,10	—
120	632012,45	1198833,42	0,10	—
121	632044,19	1198823,94	0,10	—
122	632048,83	1198792,54	0,10	—
123	632046,62	1198792,16	0,10	—
124	632048,48	1198769,77	0,10	—
125	632034,11	1198769,85	0,10	—
126	632016,85	1198771,49	0,10	—
66	632017,86	1198765,63	0,10	—
63	632050,45	1198765,52	0,10	—
62	632052,23	1198765,51	0,10	—

## Общие сведения о частях земельного участка

Кадастровый номер (обозначение) земельного участка :ЗУ2

№ п/п	Учетный номер (обозначение) части	Площадь (P), м <sup>2</sup>	±ΔP, м <sup>2</sup>	Характеристика части
1	2	3	4	5
1	:ЗУ2/чзу1	403	7	Часть земельного участка образован для размещения объектов водопроводных сетей (Публичный сервитут)

Кадастровый номер (обозначение) земельного участка :ЗУ4

Обозначение части :ЗУ4/чзу1

Зона «ОД»

Обозначение характерных точек границ	Координаты, м		Средняя квадратическая погрешность положения характерной точки (Мf), м	Описание закрепления точки
	X	Y		
1	2	3	4	5
131	631989,84	1198826,85	0,10	—
132	631993,38	1198839,12	0,10	—
133	632001,12	1198836,80	0,10	—
67	632000,99	1198839,24	0,10	—
5	631963,59	1198849,84	0,10	—
134	631963,02	1198847,85	0,10	—
135	631966,57	1198846,85	0,10	—
136	631959,04	1198822,99	0,10	—
137	631964,58	1198821,24	0,10	—
138	631964,81	1198822,03	0,10	—
139	631967,82	1198821,15	0,10	—
140	631970,76	1198831,21	0,10	—
141	631971,39	1198831,05	0,10	—
142	631971,74	1198832,18	0,10	—
65	631971,52	1198832,53	0,10	—
64	631972,87	1198834,12	0,10	—
143	631973,00	1198834,07	0,10	—

## ПРОЕКТ МЕЖЕВАНИЯ ТЕРРИТОРИИ. ОСНОВНАЯ ЧАСТЬ.

## Сведения о частях образуемых земельных участков

1	2	3	4	5
144	631976,17	1198844,15	0,10	–
145	631983,76	1198841,84	0,10	–
146	631980,25	1198829,67	0,10	–
131	631989,84	1198826,85	0,10	–

Обозначение части :ЗУ4/чзу2

Зона «ОД»

Обозначение характерных точек границ	Координаты, м		Средняя квадратическая погрешность положения характерной точки (Мп), м	Описание закрепления точки
	X	Y		
1	2	3	4	5
74	631992,02	1198763,66	0,10	–
75	631992,23	1198768,98	0,10	–
147	631993,35	1198773,29	0,10	–
148	631991,39	1198773,39	0,10	–
149	631990,97	1198771,81	0,10	–
150	631985,16	1198773,34	0,10	–
151	631985,26	1198773,69	0,10	–
152	631946,28	1198775,63	0,10	–
153	631943,57	1198777,56	0,10	–
154	631941,03	1198767,09	0,10	–
155	631942,86	1198765,79	0,10	–
156	631950,96	1198765,36	0,10	–
68	631951,13	1198769,78	0,10	–
69	631958,70	1198769,34	0,10	–
157	631958,46	1198764,97	0,10	–
158	631962,81	1198764,74	0,10	–
74	631992,02	1198763,66	0,10	–

## Общие сведения о частях земельного участка

Кадастровый номер (обозначение) земельного участка :ЗУ4

№ п/п	Учетный номер (обозначение) части	Площадь (P), м <sup>2</sup>	±ΔP, м <sup>2</sup>	Характеристика части
1	2	3	4	5
1	:ЗУ4/чзу1	445	7	Часть земельного участка образован для размещения объектов водопроводных сетей (Публичный сервитут)
2	:ЗУ4/чзу2	465	8	Часть земельного участка образован для размещения объектов водопроводных сетей (Публичный сервитут)

Кадастровый номер (обозначение) земельного участка :ЗУ6

Обозначение части :ЗУ6/чзу1

Зона «ОД»

Обозначение характерных точек границ	Координаты, м		Средняя квадратическая погрешность положения характерной точки (Мп), м	Описание закрепления точки
	X	Y		
1	2	3	4	5
143	631973,00	1198834,07	0,10	–
64	631972,87	1198834,12	0,10	–
65	631971,52	1198832,53	0,10	–
159	631971,74	1198832,18	0,10	–
160	631972,35	1198832,00	0,10	–

## ПРОЕКТ МЕЖЕВАНИЯ ТЕРРИТОРИИ. ОСНОВНАЯ ЧАСТЬ.

## Сведения о частях образуемых земельных участков

1	2	3	4	5
143	631973,00	1198834,07	0,10	–

## Общие сведения о частях земельного участка

Кадастровый номер (обозначение) земельного участка :ЗУ6

№ п/п	Учетный номер (обозначение) части	Площадь (Р), м <sup>2</sup>	±ΔР, м <sup>2</sup>	Характеристика части
1	2	3	4	5
1	:ЗУ6/чзу1	1	1	Часть земельного участка образован для размещения объектов водопроводных сетей (Публичный сервитут)

Кадастровый номер (обозначение) земельного участка :ЗУ8

Обозначение части :ЗУ8/чзу1

Зона «ОД»

Обозначение характерных точек границ	Координаты, м		Средняя квадратическая погрешность положения характерной точки (Мт), м	Описание закрепления точки
	Х	У		
1	2	3	4	5
н584	631958,46	1198764,97	н584	631958,46
н366	631958,70	1198769,34	н366	631958,70
н355	631951,13	1198769,78	н355	631951,13
н583	631950,96	1198765,36	н583	631950,96
н584	631958,46	1198764,97	н584	631958,46

## Общие сведения о частях земельного участка

Кадастровый номер (обозначение) земельного участка :ЗУ8

№ п/п	Учетный номер (обозначение) части	Площадь (Р), м <sup>2</sup>	±ΔР, м <sup>2</sup>	Характеристика части
1	2	3	4	5
1	:ЗУ8/чзу1	33	2	Часть земельного участка образован для размещения объектов водопроводных сетей (Публичный сервитут)

Кадастровый номер (обозначение) земельного участка :ЗУ9

Обозначение части :ЗУ9/чзу1

Зона «ОД»

Обозначение характерных точек границ	Координаты, м		Средняя квадратическая погрешность положения характерной точки (Мт), м	Описание закрепления точки
	Х	У		
1	2	3	4	5
н2	631921,89	1198841,09	0,10	–
н4	631926,13	1198858,24	0,10	–
н5	631956,95	1198849,56	0,10	–
н6	631957,45	1198851,31	0,10	–
6	631888,50	1198870,66	0,10	–
166	631888,07	1198868,96	0,10	–
н7	631916,50	1198860,96	0,10	–
н8	631914,62	1198853,34	0,10	–
н9	631899,56	1198857,30	0,10	–
н10	631890,46	1198819,75	0,10	–
161	631875,86	1198823,44	0,10	–
20	631874,10	1198817,22	0,10	–

## ПРОЕКТ МЕЖЕВАНИЯ ТЕРРИТОРИИ. ОСНОВНАЯ ЧАСТЬ.

## Сведения о частях образуемых земельных участков

1	2	3	4	5
171	631890,95	1198813,28	0,10	—
80	631893,27	1198821,69	0,10	—
172	631900,72	1198819,62	0,10	—
н13	631906,88	1198845,04	0,10	—
н2	631921,89	1198841,09	0,10	—

## Общие сведения о частях земельного участка

Кадастровый номер (обозначение) земельного участка :ЗУ9

№ п/п	Учетный номер (обозначение) части	Площадь (P), м <sup>2</sup>	±ΔP, м <sup>2</sup>	Характеристика части
1	2	3	4	5
1	:ЗУ9/чзү1	836	10	Часть земельного участка образован для размещения объектов водопроводных сетей (Публичный сервитут)

Кадастровый номер (обозначение) земельного участка :ЗУ10

Обозначение части :ЗУ10/чзү1

Зона «ОД»

Обозначение характерных точек границ	Координаты, м		Средняя квадратическая погрешность положения характерной точки (M <sub>т</sub> ), м	Описание закрепления точки
	X	Y		
1	2	3	4	5
163	631887,13	1198799,75	0,10	—
н14	631890,95	1198813,28	0,10	—
20	631874,10	1198817,22	0,10	—
21	631870,16	1198817,99	0,10	—
22	631858,50	1198820,95	0,10	—
23	631855,61	1198819,82	0,10	—
н15	631849,90	1198800,31	0,10	—
162	631847,44	1198791,61	0,10	—
н16	631856,19	1198789,01	0,10	—
н17	631856,53	1198790,20	0,10	—
н20	631859,17	1198789,43	0,10	—
н24	631874,03	1198811,13	0,10	—
н25	631874,69	1198810,97	0,10	—
н26	631874,96	1198811,91	0,10	—
н27	631887,84	1198808,27	0,10	—
н28	631885,56	1198800,19	0,10	—
163	631887,13	1198799,75	0,10	—

## Общие сведения о частях земельного участка

Кадастровый номер (обозначение) земельного участка :ЗУ10

№ п/п	Учетный номер (обозначение) части	Площадь (P), м <sup>2</sup>	±ΔP, м <sup>2</sup>	Характеристика части
1	2	3	4	5
1	:ЗУ10/чзү1	615	9	Часть земельного участка образован для размещения объектов водопроводных сетей (Публичный сервитут)

Кадастровый номер (обозначение) земельного участка :ЗУ15

Обозначение части :ЗУ15/чзү1

Зона «ОД»

## ПРОЕКТ МЕЖЕВАНИЯ ТЕРРИТОРИИ. ОСНОВНАЯ ЧАСТЬ.

## Сведения о частях образуемых земельных участков

Обозначение характерных точек границ	Координаты, м		Средняя квадратическая погрешность положения характерной точки (Мф), м	Описание закрепления точки
	Х	У		
1	2	3	4	5
79	631934,83	1198771,51	0,10	–
164	631943,11	1198800,71	0,10	–
165	631924,18	1198809,76	0,10	–
167	631917,54	1198812,91	0,10	–
168	631900,16	1198817,30	0,10	–
172	631900,72	1198819,62	0,10	–
80	631893,27	1198821,69	0,10	–
171	631890,95	1198813,28	0,10	–
163	631887,13	1198799,75	0,10	–
169	631890,79	1198798,73	0,10	–
170	631893,02	1198799,25	0,10	–
173	631893,20	1198790,43	0,10	–
174	631898,31	1198788,91	0,10	–
175	631899,13	1198791,78	0,10	–
176	631901,19	1198791,19	0,10	–
177	631903,05	1198797,73	0,10	–
178	631902,88	1198806,26	0,10	–
179	631914,13	1198803,45	0,10	–
180	631918,51	1198801,38	0,10	–
181	631936,96	1198792,56	0,10	–
182	631931,54	1198773,85	0,10	–
79	631934,83	1198771,51	0,10	–

## Общие сведения о частях земельного участка

Кадастровый номер (обозначение) земельного участка :ЗУ15

№ п/п	Учетный номер (обозначение) части	Площадь (Р), м <sup>2</sup>	±ΔР, м <sup>2</sup>	Характеристика части
1	2	3	4	5
1	:ЗУ15/чзу1	845	10	Часть земельного участка образован для размещения объектов водопроводных сетей (Публичный сервитут)

Кадастровый номер (обозначение) земельного участка :ЗУ16

Обозначение части :ЗУ16/чзу1

Зона «ОД»

Обозначение характерных точек границ	Координаты, м		Средняя квадратическая погрешность положения характерной точки (Мф), м	Описание закрепления точки
	Х	У		
1	2	3	4	5
24	631849,90	1198800,31	0,10	–
23	631855,61	1198819,82	0,10	–
22	631858,50	1198820,95	0,10	–
21	631870,16	1198817,99	0,10	–
20	631874,10	1198817,22	0,10	–
161	631875,86	1198823,44	0,10	–
183	631871,15	1198824,62	0,10	–
184	631869,69	1198822,43	0,10	–
185	631856,57	1198825,52	0,10	–
186	631849,71	1198802,53	0,10	–
187	631835,31	1198806,67	0,10	–



## ПРОЕКТ МЕЖЕВАНИЯ ТЕРРИТОРИИ. ОСНОВНАЯ ЧАСТЬ.

## Сведения о частях образуемых земельных участков

1	2	3	4	5
188	631836,64	1198811,25	0,10	—
77	631826,51	1198814,05	0,10	—
78	631824,95	1198807,98	0,10	—
24	631849,90	1198800,31	0,10	—

## Общие сведения о частях земельного участка

Кадастровый номер (обозначение) земельного участка :ЗУ16

№ п/п	Учетный номер (обозначение) части	Площадь (Р), м <sup>2</sup>	±ΔР, м <sup>2</sup>	Характеристика части
1	2	3	4	5
1	:ЗУ16/чзю1	206	5	Часть земельного участка образован для размещения объектов водопроводных сетей (Публичный сервитут)

Кадастровый номер (обозначение) земельного участка :ЗУ17

Обозначение части :ЗУ17/чзю1

Зона «ОД»

Обозначение характерных точек границ	Координаты, м		Средняя квадратическая погрешность положения характерной точки (Мп), м	Описание закрепления точки
	Х	У		
1	2	3	4	5
189	631882,97	1198850,75	0,10	—
190	631887,78	1198869,04	0,10	—
166	631888,07	1198868,96	0,10	—
6	631888,50	1198870,66	0,10	—
58	631884,26	1198871,85	0,10	—
191	631882,35	1198872,39	0,10	—
192	631878,73	1198859,59	0,10	—
193	631869,33	1198862,24	0,10	—
194	631867,29	1198854,98	0,10	—
189	631882,97	1198850,75	0,10	—

## Общие сведения о частях земельного участка

Кадастровый номер (обозначение) земельного участка :ЗУ17

№ п/п	Учетный номер (обозначение) части	Площадь (Р), м <sup>2</sup>	±ΔР, м <sup>2</sup>	Характеристика части
1	2	3	4	5
1	:ЗУ17/чзю1	204	5	Часть земельного участка образован для размещения объектов водопроводных сетей (Публичный сервитут)

Кадастровый номер (обозначение) земельного участка :ЗУ19

Обозначение части :ЗУ19/чзю1

Зона «ОД»

Обозначение характерных точек границ	Координаты, м		Средняя квадратическая погрешность положения характерной точки (Мп), м	Описание закрепления точки
	Х	У		
1	2	3	4	5
11	631836,97	1198795,92	0,10	—
12	631833,23	1198797,02	0,10	—
195	631832,91	1198795,92	0,10	—
196	631836,65	1198794,81	0,10	—

## ПРОЕКТ МЕЖЕВАНИЯ ТЕРРИТОРИИ. ОСНОВНАЯ ЧАСТЬ.

## Сведения о частях образуемых земельных участков

1	2	3	4	5
11	631836,97	1198795,92	0,10	–

## Общие сведения о частях земельного участка

Кадастровый номер (обозначение) земельного участка :3У19

№ п/п	Учетный номер (обозначение) части	Площадь (Р), м <sup>2</sup>	±ΔР, м <sup>2</sup>	Характеристика части
1	2	3	4	5
1	:3У19/чзУ1	4	1	Часть земельного участка образован для размещения объектов водопроводных сетей (Публичный сервитут)

Кадастровый номер (обозначение) земельного участка :3У22

Обозначение части :3У22/чзУ1

Зона «ОД»

Обозначение характерных точек границ	Координаты, м		Средняя квадратическая погрешность положения характерной точки (Мт), м	Описание закрепления точки
	Х	У		
1	2	3	4	5
26	631834,03	1198715,32	0,10	–
27	631835,77	1198716,94	0,10	–
28	631830,71	1198718,43	0,10	–
29	631831,10	1198716,18	0,10	–
26	631834,03	1198715,32	0,10	–

## Общие сведения о частях земельного участка

Кадастровый номер (обозначение) земельного участка :3У22

№ п/п	Учетный номер (обозначение) части	Площадь (Р), м <sup>2</sup>	±ΔР, м <sup>2</sup>	Характеристика части
1	2	3	4	5
1	:3У22/чзУ1	9	1	Часть земельного участка образован для размещения объектов водопроводных сетей (Публичный сервитут)

Кадастровый номер (обозначение) земельного участка :3У23

Обозначение части :3У23/чзУ1

Зона «ОД»

Обозначение характерных точек границ	Координаты, м		Средняя квадратическая погрешность положения характерной точки (Мт), м	Описание закрепления точки
	Х	У		
1	2	3	4	5
30	631826,32	1198717,55	0,10	–
57	631826,89	1198719,53	0,10	–
38	631823,30	1198720,56	0,10	–
32	631822,73	1198718,56	0,10	–
30	631826,32	1198717,55	0,10	–

## ПРОЕКТ МЕЖЕВАНИЯ ТЕРРИТОРИИ. ОСНОВНАЯ ЧАСТЬ.

## Сведения о частях образуемых земельных участков

## Общие сведения о частях земельного участка

Кадастровый номер (обозначение) земельного участка :3У23

№ п/п	Учетный номер (обозначение) части	Площадь (Р), м <sup>2</sup>	±ΔР, м <sup>2</sup>	Характеристика части
1	2	3	4	5
1	:3У23/чзУ1	8	1	Часть земельного участка образован для размещения объектов водопроводных сетей (Публичный сервитут)

Кадастровый номер (обозначение) земельного участка :3У24

Обозначение части :3У24/чзУ1

Зона «ОД»

Обозначение характерных точек границ	Координаты, м		Средняя квадратическая погрешность положения характерной точки (Мп), м	Описание закрепления точки
	Х	У		
1	2	3	4	5
13	631815,26	1198721,19	0,10	—
14	631815,72	1198722,74	0,10	—
15	631812,35	1198723,71	0,10	—
33	631811,91	1198722,16	0,10	—
13	631815,26	1198721,19	0,10	—

## Общие сведения о частях земельного участка

Кадастровый номер (обозначение) земельного участка :3У24

№ п/п	Учетный номер (обозначение) части	Площадь (Р), м <sup>2</sup>	±ΔР, м <sup>2</sup>	Характеристика части
1	2	3	4	5
1	:3У24/чзУ1	6	1	Часть земельного участка образован для размещения объектов водопроводных сетей (Публичный сервитут)

Кадастровый номер (обозначение) земельного участка :3У26

Обозначение части :3У26/чзУ1

Зона «ОД»

Обозначение характерных точек границ	Координаты, м		Средняя квадратическая погрешность положения характерной точки (Мп), м	Описание закрепления точки
	Х	У		
1	2	3	4	5
197	631827,27	1198762,32	0,10	—
198	631829,46	1198769,02	0,10	—
199	631819,79	1198771,64	0,10	—
200	631817,65	1198765,08	0,10	—
197	631827,27	1198762,32	0,10	—

Обозначение части :3У26/чзУ2

Зона «ОД»

Обозначение характерных точек границ	Координаты, м		Средняя квадратическая погрешность положения характерной точки (Мп), м	Описание закрепления точки
	Х	У		
1	2	3	4	5
201	631841,55	1198728,85	0,10	—
202	631837,96	1198716,33	0,10	—
25	631840,79	1198715,55	0,10	—

## ПРОЕКТ МЕЖЕВАНИЯ ТЕРРИТОРИИ. ОСНОВНАЯ ЧАСТЬ.

## Сведения о частях образуемых земельных участков

1	2	3	4	5
203	631846,73	1198736,51	0,10	—
204	631834,40	1198740,06	0,10	—
205	631831,89	1198731,64	0,10	—
201	631841,55	1198728,85	0,10	—

## Общие сведения о частях земельного участка

Кадастровый номер (обозначение) земельного участка :3У26

№ п/п	Учетный номер (обозначение) части	Площадь (Р), м <sup>2</sup>	±ΔР, м <sup>2</sup>	Характеристика части
1	2	3	4	5
1	:3У26/чзу1	70	3	Часть земельного участка образован для размещения объектов водопроводных сетей (Публичный сервитут)
2	:3У26/чзу2	151	4	Часть земельного участка образован для размещения объектов водопроводных сетей (Публичный сервитут)

Кадастровый номер (обозначение) земельного участка :3У27

Обозначение части :3У27/чзу1

Зона «ОД»

Обозначение характерных точек границ	Координаты, м		Средняя квадратическая погрешность положения характерной точки (Мт), м	Описание закрепления точки
	Х	У		
1	2	3	4	5
198	631829,46	1198769,02	0,10	—
206	631831,47	1198775,16	0,10	—
207	631821,88	1198778,04	0,10	—
199	631819,79	1198771,64	0,10	—
198	631829,46	1198769,02	0,10	—

Обозначение части :3У27/чзу2

Зона «ОД»

Обозначение характерных точек границ	Координаты, м		Средняя квадратическая погрешность положения характерной точки (Мт), м	Описание закрепления точки
	Х	У		
1	2	3	4	5
162	631847,44	1198791,61	0,10	—
24	631849,90	1198800,31	0,10	—
78	631824,95	1198807,98	0,10	—
288	631822,32	1198799,11	0,10	—
289	631822,65	1198799,01	0,10	—
195	631832,91	1198795,92	0,10	—
12	631833,23	1198797,02	0,10	—
11	631836,97	1198795,92	0,10	—
196	631836,65	1198794,81	0,10	—
162	631847,44	1198791,61	0,10	—

## ПРОЕКТ МЕЖЕВАНИЯ ТЕРРИТОРИИ. ОСНОВНАЯ ЧАСТЬ.

## Сведения о частях образуемых земельных участков

## Общие сведения о частях земельного участка

Кадастровый номер (обозначение) земельного участка :3427

№ п/п	Учетный номер (обозначение) части	Площадь (P), м <sup>2</sup>	±ΔP, м <sup>2</sup>	Характеристика части
1	2	3	4	5
1	:3427/чзч1	66	3	Часть земельного участка образован для размещения объектов водопроводных сетей (Публичный сервитут)
2	:3427/чзч2	235	5	Часть земельного участка образован для размещения объектов водопроводных сетей (Публичный сервитут)

Кадастровый номер (обозначение) земельного участка :3428

Обозначение части :3428/чзч1

Зона «ОД»

Обозначение характерных точек границ	Координаты, м		Средняя квадратическая погрешность положения характерной точки (M±), м	Описание закрепления точки
	X	Y		
1	2	3	4	5
210	631886,75	1198742,74	0,10	—
211	631888,62	1198748,95	0,10	—
212	631872,69	1198753,60	0,10	—
209	631869,40	1198742,72	0,10	—
35	631871,43	1198742,14	0,10	—
36	631869,65	1198736,16	0,10	—
81	631872,74	1198729,11	0,10	—
208	631875,51	1198728,35	0,10	—
213	631877,24	1198734,07	0,10	—
214	631874,07	1198734,96	0,10	—
215	631877,01	1198745,46	0,10	—
210	631886,75	1198742,74	0,10	—

Обозначение части :3428/чзч2

Зона «ОД»

Обозначение характерных точек границ	Координаты, м		Средняя квадратическая погрешность положения характерной точки (M±), м	Описание закрепления точки
	X	Y		
1	2	3	4	5
31	631902,20	1198721,13	0,10	—
216	631902,84	1198723,35	0,10	—
218	631885,37	1198728,53	0,10	—
217	631881,98	1198726,59	0,10	—
31	631902,20	1198721,13	0,10	—

## Общие сведения о частях земельного участка

Кадастровый номер (обозначение) земельного участка :3428

№ п/п	Учетный номер (обозначение) части	Площадь (P), м <sup>2</sup>	±ΔP, м <sup>2</sup>	Характеристика части
1	2	3	4	5
1	:3428/чзч1	200	5	Часть земельного участка образован для размещения объектов водопроводных сетей (Публичный сервитут)

## ПРОЕКТ МЕЖЕВАНИЯ ТЕРРИТОРИИ. ОСНОВНАЯ ЧАСТЬ.

## Сведения о частях образуемых земельных участков

1	2	3	4	5
2	:3У28/чзУ2	50	2	Часть земельного участка образован для размещения объектов водопроводных сетей (Публичный сервитут)

Кадастровый номер (обозначение) земельного участка :3У29

Обозначение части :3У29/чзУ1

Зона «ОД»

Обозначение характерных точек границ	Координаты, м		Средняя квадратическая погрешность положения характерной точки (Мг), м	Описание закрепления точки
	Х	У		
1	2	3	4	5
34	631850,97	1198712,42	0,10	—
49	631849,27	1198712,91	0,10	—
50	631848,97	1198711,91	0,10	—
51	631850,70	1198711,41	0,10	—
34	631850,97	1198712,42	0,10	—

## Общие сведения о частях земельного участка

Кадастровый номер (обозначение) земельного участка :3У29

№ п/п	Учетный номер (обозначение) части	Площадь (Р), м <sup>2</sup>	±ΔР, м <sup>2</sup>	Характеристика части
1	2	3	4	5
1	:3У29/чзУ1	2	1	Часть земельного участка образован для размещения объектов водопроводных сетей (Публичный сервитут)

Кадастровый номер (обозначение) земельного участка :3У30

Обозначение части :3У30/чзУ1

Зона «ОД»

Обозначение характерных точек границ	Координаты, м		Средняя квадратическая погрешность положения характерной точки (Мг), м	Описание закрепления точки
	Х	У		
1	2	3	4	5
53	631871,93	1198706,42	0,10	—
54	631868,31	1198707,46	0,10	—
55	631868,00	1198706,32	0,10	—
52	631871,63	1198705,27	0,10	—
53	631871,93	1198706,42	0,10	—

## Общие сведения о частях земельного участка

Кадастровый номер (обозначение) земельного участка :3У30

№ п/п	Учетный номер (обозначение) части	Площадь (Р), м <sup>2</sup>	±ΔР, м <sup>2</sup>	Характеристика части
1	2	3	4	5
1	:3У30/чзУ1	4	1	Часть земельного участка образован для размещения объектов водопроводных сетей (Публичный сервитут)

Кадастровый номер (обозначение) земельного участка :3У31

Обозначение части :3У31/чзУ1

Зона «ОД»

## ПРОЕКТ МЕЖЕВАНИЯ ТЕРРИТОРИИ. ОСНОВНАЯ ЧАСТЬ.

## Сведения о частях образуемых земельных участков

Обозначение характерных точек границ	Координаты, м		Средняя квадратическая погрешность положения характерной точки (Mт), м	Описание закрепления точки
	X	Y		
1	2	3	4	5
220	631882,18	1198711,69	0,10	—
221	631883,96	1198717,64	0,10	—
222	631885,62	1198717,15	0,10	—
219	631886,60	1198717,73	0,10	—
82	631888,75	1198724,76	0,10	—
217	631881,98	1198726,59	0,10	—
223	631873,52	1198721,76	0,10	—
208	631875,51	1198728,35	0,10	—
81	631872,74	1198729,11	0,10	—
36	631869,65	1198736,16	0,10	—
35	631871,43	1198742,14	0,10	—
209	631869,40	1198742,72	0,10	—
224	631862,73	1198720,61	0,10	—
225	631875,71	1198716,92	0,10	—
226	631872,66	1198706,21	0,10	—
56	631874,86	1198705,59	0,10	—
83	631875,09	1198706,81	0,10	—
220	631882,18	1198711,69	0,10	—

Обозначение части :ЗУ31/чзц2

Зона «ОД»

Обозначение характерных точек границ	Координаты, м		Средняя квадратическая погрешность положения характерной точки (Mт), м	Описание закрепления точки
	X	Y		
1	2	3	4	5
227	631845,51	1198713,98	0,10	—
228	631851,80	1198735,05	0,10	—
229	631850,56	1198735,41	0,10	—
1	631844,58	1198714,25	0,10	—
227	631845,51	1198713,98	0,10	—

Обозначение части :ЗУ31/чзц3

Зона «ОД»

Обозначение характерных точек границ	Координаты, м		Средняя квадратическая погрешность положения характерной точки (Mт), м	Описание закрепления точки
	X	Y		
1	2	3	4	5
231	631847,59	1198714,82	0,10	—
232	631846,59	1198715,11	0,10	—
233	631846,30	1198713,76	0,10	—
230	631847,21	1198713,50	0,10	—
231	631847,59	1198714,82	0,10	—

## Общие сведения о частях земельного участка

Кадастровый номер (обозначение) земельного участка :ЗУ31

№ п/п	Учетный номер (обозначение) части	Площадь (P), м <sup>2</sup>	±ΔP, м <sup>2</sup>	Характеристика части
1	2	3	4	5
1	:ЗУ31/чзц1	331	6	Часть земельного участка образован для размещения объектов водопроводных сетей (Публичный сервитут)

## ПРОЕКТ МЕЖЕВАНИЯ ТЕРРИТОРИИ. ОСНОВНАЯ ЧАСТЬ.

## Сведения о частях образуемых земельных участков

1	2	3	4	5
2	:3У31/чзц2	25	2	Часть земельного участка образован для размещения объектов водопроводных сетей (Публичный сервитут)
3	:3У31/чзц3	1	1	Часть земельного участка образован для размещения объектов водопроводных сетей (Публичный сервитут)

Кадастровый номер (обозначение) земельного участка :3У32

Обозначение части :3У32/чзц1

Зона «ОД»

Обозначение характерных точек границ	Координаты, м		Средняя квадратическая погрешность положения характерной точки (Мп), м	Описание закрепления точки
	Х	У		
1	2	3	4	5
234	631879,98	1198704,31	0,10	—
220	631882,18	1198711,69	0,10	—
83	631875,09	1198706,81	0,10	—
87	631874,91	1198705,76	0,10	—
234	631879,98	1198704,31	0,10	—

Обозначение части :3У32/чзц2

Зона «ОД»

Обозначение характерных точек границ	Координаты, м		Средняя квадратическая погрешность положения характерной точки (Мп), м	Описание закрепления точки
	Х	У		
1	2	3	4	5
н42	631918,01	1198708,41	0,10	—
н388	631920,75	1198718,03	0,10	—
н488	631902,84	1198723,35	0,10	—
н195	631902,20	1198721,13	0,10	—
н421	631888,75	1198724,76	0,10	—
н485	631886,60	1198717,73	0,10	—
н42	631918,01	1198708,41	0,10	—

## Общие сведения о частях земельного участка

Кадастровый номер (обозначение) земельного участка :3У32

№ п/п	Учетный номер (обозначение) части	Площадь (Р), м <sup>2</sup>	±ΔР, м <sup>2</sup>	Характеристика части
1	2	3	4	5
1	:3У32/чзц1	24	2	Часть земельного участка образован для размещения объектов водопроводных сетей (Публичный сервитут)
2	:3У32/чзц2	292	6	Часть земельного участка образован для размещения объектов водопроводных сетей (Публичный сервитут)

Кадастровый номер (обозначение) земельного участка :3У36

Обозначение части :3У36/чзц1

Зона «ОД»



## ПРОЕКТ МЕЖЕВАНИЯ ТЕРРИТОРИИ. ОСНОВНАЯ ЧАСТЬ.

## Сведения о частях образуемых земельных участков

Обозначение характерных точек границ	Координаты, м		Средняя квадратическая погрешность положения характерной точки (Мп), м	Описание закрепления точки
	X	Y		
1	2	3	4	5
2	631928,08	1198710,05	0,10	—
3	631924,06	1198711,20	0,10	—
239	631922,86	1198706,97	0,10	—
240	631926,72	1198705,83	0,10	—
2	631928,08	1198710,05	0,10	—

## Общие сведения о частях земельного участка

Кадастровый номер (обозначение) земельного участка :3936

№ п/п	Учетный номер (обозначение) части	Площадь (Р), м <sup>2</sup>	±ΔР, м <sup>2</sup>	Характеристика части
1	2	3	4	5
1	:3936/чзу1	18	1	Часть земельного участка образован для размещения объектов водопроводных сетей (Публичный сервитут)

Кадастровый номер (обозначение) земельного участка :3937

Обозначение части :3937/чзу1

Зона «ОД»

Обозначение характерных точек границ	Координаты, м		Средняя квадратическая погрешность положения характерной точки (Мп), м	Описание закрепления точки
	X	Y		
1	2	3	4	5
242	631965,94	1198705,11	0,10	—
90	631967,30	1198709,72	0,10	—
4	631947,29	1198714,20	0,10	—
7	631939,60	1198716,46	0,10	—
243	631937,97	1198711,34	0,10	—
244	631951,34	1198707,55	0,10	—
245	631965,37	1198705,27	0,10	—
242	631965,94	1198705,11	0,10	—

## Общие сведения о частях земельного участка

Кадастровый номер (обозначение) земельного участка :3937

№ п/п	Учетный номер (обозначение) части	Площадь (Р), м <sup>2</sup>	±ΔР, м <sup>2</sup>	Характеристика части
1	2	3	4	5
1	:3937/чзу1	151	4	Часть земельного участка образован для размещения объектов водопроводных сетей (Публичный сервитут)

Кадастровый номер (обозначение) земельного участка :3938

Обозначение части :3938/чзу1

Зона «ОД»

Обозначение характерных точек границ	Координаты, м		Средняя квадратическая погрешность положения характерной точки (Мп), м	Описание закрепления точки
	X	Y		
1	2	3	4	5
246	631953,38	1198717,35	0,10	—
247	631948,46	1198718,15	0,10	—

## ПРОЕКТ МЕЖЕВАНИЯ ТЕРРИТОРИИ. ОСНОВНАЯ ЧАСТЬ.

## Сведения о частях образуемых земельных участков

1	2	3	4	5
4	631947,29	1198714,20	0,10	–
8	631953,34	1198717,15	0,10	–
246	631953,38	1198717,35	0,10	–

## Общие сведения о частях земельного участка

Кадастровый номер (обозначение) земельного участка :ЗУ38

№ п/п	Учетный номер (обозначение) части	Площадь (Р), м <sup>2</sup>	±ΔР, м <sup>2</sup>	Характеристика части
1	2	3	4	5
1	:ЗУ38/чзу1	11	1	Часть земельного участка образован для размещения объектов водопроводных сетей (Публичный сервитут)

Кадастровый номер (обозначение) земельного участка :ЗУ39

Обозначение части :ЗУ39/чзу1

Зона «ОД»

Обозначение характерных точек границ	Координаты, м		Средняя квадратическая погрешность положения характерной точки (Мт), м	Описание закрепления точки
	Х	У		
1	2	3	4	5
39	632004,26	1198762,64	0,10	–
40	632004,26	1198768,74	0,10	–
75	631992,23	1198768,98	0,10	–
74	631992,02	1198763,66	0,10	–
158	631962,81	1198764,74	0,10	–
248	631998,39	1198762,86	0,10	–
249	631998,46	1198764,73	0,10	–
250	632003,37	1198764,55	0,10	–
251	632003,30	1198762,68	0,10	–
39	632004,26	1198762,64	0,10	–

## Общие сведения о частях земельного участка

Кадастровый номер (обозначение) земельного участка :ЗУ39

№ п/п	Учетный номер (обозначение) части	Площадь (Р), м <sup>2</sup>	±ΔР, м <sup>2</sup>	Характеристика части
1	2	3	4	5
1	:ЗУ39/чзу1	70	3	Часть земельного участка образован для размещения объектов водопроводных сетей (Публичный сервитут)

Кадастровый номер (обозначение) земельного участка :ЗУ40

Обозначение части :ЗУ40/чзу1

Зона «ОД»

Обозначение характерных точек границ	Координаты, м		Средняя квадратическая погрешность положения характерной точки (Мт), м	Описание закрепления точки
	Х	У		
1	2	3	4	5
252	632051,65	1198723,31	0,10	–
9	632051,15	1198745,48	0,10	–
10	632052,13	1198746,77	0,10	–
41	632052,75	1198747,89	0,10	–
42	632053,33	1198749,51	0,10	–

## ПРОЕКТ МЕЖЕВАНИЯ ТЕРРИТОРИИ. ОСНОВНАЯ ЧАСТЬ.

## Сведения о частях образуемых земельных участков

1	2	3	4	5
253	632053,56	1198750,77	0,10	—
43	632053,62	1198751,62	0,10	—
44	632053,61	1198752,48	0,10	—
45	632053,45	1198753,75	0,10	—
46	632053,17	1198754,78	0,10	—
47	632052,79	1198755,78	0,10	—
48	632052,19	1198756,92	0,10	—
61	632051,05	1198758,43	0,10	—
254	632050,45	1198765,52	0,10	—
66	632017,86	1198765,63	0,10	—
73	632013,91	1198763,42	0,10	—
255	632013,98	1198758,59	0,10	—
256	632033,66	1198758,19	0,10	—
257	632034,91	1198759,26	0,10	—
258	632036,13	1198760,01	0,10	—
259	632037,31	1198760,49	0,10	—
260	632038,38	1198760,80	0,10	—
261	632038,27	1198762,04	0,10	—
262	632039,87	1198762,19	0,10	—
263	632039,98	1198760,95	0,10	—
264	632040,31	1198760,98	0,10	—
265	632040,42	1198761,97	0,10	—
266	632042,44	1198761,75	0,10	—
267	632042,33	1198760,70	0,10	—
268	632042,65	1198760,64	0,10	—
269	632043,03	1198761,58	0,10	—
270	632044,98	1198760,78	0,10	—
271	632044,60	1198759,85	0,10	—
272	632045,49	1198759,27	0,10	—
273	632046,61	1198758,34	0,10	—
274	632049,50	1198755,94	0,10	—
252	632051,65	1198723,31	0,10	—

Обозначение части :ЗУ40/чзү2

Зона «ОД»

Обозначение характерных точек границ	Координаты, м		Средняя квадратическая погрешность положения характерной точки (Мп), м	Описание закрепления точки
	X	Y		
1	2	3	4	5
275	632048,63	1198701,87	0,10	—
276	632052,14	1198701,95	0,10	—
277	632052,09	1198704,22	0,10	—
278	632048,58	1198704,03	0,10	—
275	632048,63	1198701,87	0,10	—

## Общие сведения о частях земельного участка

Кадастровый номер (обозначение) земельного участка :ЗУ40

№ п/п	Учетный номер (обозначение) части	Площадь (P), м <sup>2</sup>	±ΔP, м <sup>2</sup>	Характеристика части
1	2	3	4	5
1	:ЗУ40/чзү1	285	6	Часть земельного участка образован для размещения объектов водопроводных сетей (Публичный сервитут)

## ПРОЕКТ МЕЖЕВАНИЯ ТЕРРИТОРИИ. ОСНОВНАЯ ЧАСТЬ.

## Сведения о частях образуемых земельных участков

1	2	3	4	5
2	:3У40/чзУ2	8	1	Часть земельного участка образован для размещения объектов водопроводных сетей (Публичный сервитут)

Кадастровый номер (обозначение) земельного участка :3У41

Обозначение части :3У41/чзУ1

Зона «ОД»

Обозначение характерных точек границ	Координаты, м		Средняя квадратическая погрешность положения характерной точки (Мп), м	Описание закрепления точки
	Х	У		
1	2	3	4	5
280	631978,20	1198701,76	0,10	—
279	631978,41	1198702,50	0,10	—
84	631979,45	1198706,18	0,10	—
90	631967,30	1198709,72	0,10	—
242	631965,94	1198705,11	0,10	—
280	631978,20	1198701,76	0,10	—

## Общие сведения о частях земельного участка

Кадастровый номер (обозначение) земельного участка :3У41

№ п/п	Учетный номер (обозначение) части	Площадь (Р), м <sup>2</sup>	±ΔР, м <sup>2</sup>	Характеристика части
1	2	3	4	5
1	:3У41/чзУ1	60	3	Часть земельного участка образован для размещения объектов водопроводных сетей (Публичный сервитут)

Кадастровый номер (обозначение) земельного участка :3У43

Обозначение части :3У43/чзУ1

Зона «ОД»

Обозначение характерных точек границ	Координаты, м		Средняя квадратическая погрешность положения характерной точки (Мп), м	Описание закрепления точки
	Х	У		
1	2	3	4	5
281	631993,06	1198698,35	0,10	—
91	631994,06	1198701,91	0,10	—
84	631979,45	1198706,18	0,10	—
279	631978,41	1198702,50	0,10	—
281	631993,06	1198698,35	0,10	—

## Общие сведения о частях земельного участка

Кадастровый номер (обозначение) земельного участка :3У43

№ п/п	Учетный номер (обозначение) части	Площадь (Р), м <sup>2</sup>	±ΔР, м <sup>2</sup>	Характеристика части
1	2	3	4	5
1	:3У43/чзУ1	57	3	Часть земельного участка образован для размещения объектов водопроводных сетей (Публичный сервитут)

Кадастровый номер (обозначение) земельного участка :3У45

Обозначение части :3У45/чзУ1

Зона «ОД»

## ПРОЕКТ МЕЖЕВАНИЯ ТЕРРИТОРИИ. ОСНОВНАЯ ЧАСТЬ.

## Сведения о частях образуемых земельных участков

Обозначение характерных точек границ	Координаты, м		Средняя квадратическая погрешность положения характерной точки (Мп), м	Описание закрепления точки
	X	Y		
1	2	3	4	5
282	632016,48	1198691,61	0,10	—
85	632016,84	1198692,84	0,10	—
86	632003,15	1198696,83	0,10	—
283	632002,76	1198695,53	0,10	—
282	632016,48	1198691,61	0,10	—

## Общие сведения о частях земельного участка

Кадастровый номер (обозначение) земельного участка :3945

№ п/п	Учетный номер (обозначение) части	Площадь (Р), м <sup>2</sup>	±ΔР, м <sup>2</sup>	Характеристика части
1	2	3	4	5
1	:3945/чзч1	19	2	Часть земельного участка образован для размещения объектов водопроводных сетей (Публичный сервитут)

Кадастровый номер (обозначение) земельного участка :3946

Обозначение части :3946/чзч1

Зона «ОД»

Обозначение характерных точек границ	Координаты, м		Средняя квадратическая погрешность положения характерной точки (Мп), м	Описание закрепления точки
	X	Y		
1	2	3	4	5
285	632045,90	1198691,59	0,10	—
284	632053,25	1198691,86	0,10	—
88	632053,18	1198693,22	0,10	—
89	632045,86	1198693,02	0,10	—
285	632045,90	1198691,59	0,10	—

## Общие сведения о частях земельного участка

Кадастровый номер (обозначение) земельного участка :3946

№ п/п	Учетный номер (обозначение) части	Площадь (Р), м <sup>2</sup>	±ΔР, м <sup>2</sup>	Характеристика части
1	2	3	4	5
1	:3946/чзч1	10	1	Часть земельного участка образован для размещения объектов водопроводных сетей (Публичный сервитут)

Кадастровый номер (обозначение) земельного участка :3947

Обозначение части :3947/чзч1

Зона «ОД»

Обозначение характерных точек границ	Координаты, м		Средняя квадратическая погрешность положения характерной точки (Мп), м	Описание закрепления точки
	X	Y		
1	2	3	4	5
286	632040,97	1198690,90	0,10	—
287	632045,92	1198690,98	0,10	—
89	632045,86	1198693,02	0,10	—
92	632040,86	1198692,86	0,10	—
286	632040,97	1198690,90	0,10	—

## ПРОЕКТ МЕЖЕВАНИЯ ТЕРРИТОРИИ. ОСНОВНАЯ ЧАСТЬ.

## Сведения о частях образуемых земельных участков

## Общие сведения о частях земельного участка

Кадастровый номер (обозначение) земельного участка :ЗУ47

№ п/п	Учетный номер (обозначение) части	Площадь (Р), м <sup>2</sup>	±ΔР, м <sup>2</sup>	Характеристика части
1	2	3	4	5
1	:ЗУ47/чзу1	10	1	Часть земельного участка образован для размещения объектов водопроводных сетей (Публичный сервитут)

Кадастровый номер (обозначение) земельного участка :ЗУ49

Обозначение части :ЗУ49/чзу1

Зона «ОД»

Обозначение характерных точек границ	Координаты, м		Средняя квадратическая погрешность положения характерной точки (Mf), м	Описание закрепления точки
	X	Y		
1	2	3	4	5
н401	632028,42	1198681,96	0,10	—
н383	632028,10	1198690,74	0,10	—
н440	632016,84	1198692,84	0,10	—
н403	632016,36	1198691,22	0,10	—
н404	632022,37	1198689,54	0,10	—
н405	632021,10	1198684,12	0,10	—
н401	632028,42	1198681,96	0,10	—

## Общие сведения о частях земельного участка

Кадастровый номер (обозначение) земельного участка :ЗУ49

№ п/п	Учетный номер (обозначение) части	Площадь (Р), м <sup>2</sup>	±ΔР, м <sup>2</sup>	Характеристика части
1	2	3	4	5
1	:ЗУ49/чзу1	65	3	Часть земельного участка образован для размещения объектов водопроводных сетей (Публичный сервитут)

## ПРОЕКТ МЕЖЕВАНИЯ ТЕРРИТОРИИ. ОСНОВНАЯ ЧАСТЬ.

## Сведения о частях образуемых земельных участков

Сведения о местоположении границ частей земельных участков устанавливающие публичный сервитут для размещения линейных объектов системы газоснабжения (см. лист №68)

Кадастровый номер (обозначение) земельного участка :ЗУ1

Обозначение части :ЗУ1/чзу1

Зона «ОД»

Обозначение характерных точек границ	Координаты, м		Средняя квадратическая погрешность положения характерной точки (Мп), м	Описание закрепления точки
	X	Y		
1	2	3	4	5
н431	632076,21	1198660,60	0,10	—
н433	632077,26	1198660,68	0,10	—
н432	632077,23	1198660,96	0,10	—
н431	632076,21	1198660,60	0,10	—

Обозначение части :ЗУ1/чзу2

Зона «ОД»

Обозначение характерных точек границ	Координаты, м		Средняя квадратическая погрешность положения характерной точки (Мп), м	Описание закрепления точки
	X	Y		
1	2	3	4	5
н434	632077,20	1198661,29	0,10	—
н435	632066,29	1198775,41	0,10	—
н436	632066,28	1198767,24	0,10	—
н437	632073,89	1198690,10	0,10	—
н438	632068,11	1198689,69	0,10	—
н439	632068,53	1198685,68	0,10	—
н440	632074,28	1198686,08	0,10	—
н441	632076,27	1198665,25	0,10	—
н442	632070,72	1198664,98	0,10	—
н443	632071,16	1198660,99	0,10	—
н434	632077,20	1198661,29	0,10	—

## Общие сведения о частях земельного участка

Кадастровый номер (обозначение) земельного участка :ЗУ1

№ п/п	Учетный номер (обозначение) части	Площадь (Р), м <sup>2</sup>	±ΔР, м <sup>2</sup>	Характеристика части
1	2	3	4	5
1	:ЗУ1/чзу1	1	1	Часть земельного участка образован для размещения линейных объектов системы газоснабжения (Публичный сервитут)
2	:ЗУ1/чзу2	116	4	Часть земельного участка образован для размещения линейных объектов системы газоснабжения (Публичный сервитут)

Кадастровый номер (обозначение) земельного участка :ЗУ2

Обозначение части :ЗУ2/чзу1

Зона «ОД»

Обозначение характерных точек границ	Координаты, м		Средняя квадратическая погрешность положения характерной точки (Мп), м	Описание закрепления точки
	X	Y		
1	2	3	4	5
н446	632015,42	1198835,08	0,10	—
н447	632013,13	1198835,72	0,10	—

## ПРОЕКТ МЕЖЕВАНИЯ ТЕРРИТОРИИ. ОСНОВНАЯ ЧАСТЬ.

## Сведения о частях образуемых земельных участков

1	2	3	4	5
н444	632010,69	1198827,43	0,10	–
н445	632013,64	1198828,98	0,10	–
н446	632015,42	1198835,08	0,10	–

## Общие сведения о частях земельного участка

Кадастровый номер (обозначение) земельного участка :ЗУ2

№ п/п	Учетный номер (обозначение) части	Площадь (Р), м <sup>2</sup>	±ΔР, м <sup>2</sup>	Характеристика части
1	2	3	4	5
1	:ЗУ2/чзу1	18	1	Часть земельного участка образован для размещения линейных объектов системы газоснабжения (Публичный сервитут)

Кадастровый номер (обозначение) земельного участка :ЗУ4

Обозначение части :ЗУ4/чзу1

Зона «ОД»

Обозначение характерных точек границ	Координаты, м		Средняя квадратическая погрешность положения характерной точки (Мт), м	Описание закрепления точки
	Х	У		
1	2	3	4	5
н453	631998,19	1198807,93	0,10	–
н454	632001,93	1198821,37	0,10	–
н448	632001,78	1198824,62	0,10	–
н455	632001,64	1198827,19	0,10	–
н456	632000,45	1198826,57	0,10	–
н457	631999,16	1198826,94	0,10	–
н458	631999,54	1198828,48	0,10	–
н459	631988,95	1198831,23	0,10	–
н460	631988,43	1198829,47	0,10	–
н485	631974,45	1198833,56	0,10	–
н484	631976,03	1198832,19	0,10	–
н483	631975,87	1198831,61	0,10	–
н482	631976,37	1198831,43	0,10	–
н481	631976,20	1198830,86	0,10	–
н461	631989,89	1198826,83	0,10	–
н462	631990,40	1198828,62	0,10	–
н480	631990,93	1198828,50	0,10	–
н479	631991,26	1198829,86	0,10	–
н478	631993,57	1198829,28	0,10	–
н477	631993,23	1198827,90	0,10	–
н463	631997,00	1198826,95	0,10	–
н464	631996,65	1198825,59	0,10	–
н465	632000,71	1198824,43	0,10	–
н466	631997,26	1198812,05	0,10	–
н467	631996,92	1198812,14	0,10	–
н468	631996,54	1198810,77	0,10	–
н469	631996,16	1198810,88	0,10	–
н470	631996,23	1198811,14	0,10	–
н471	631993,27	1198811,97	0,10	–
н472	631993,13	1198811,54	0,10	–
н473	631978,64	1198815,70	0,10	–
н474	631978,27	1198814,42	0,10	–
н475	631976,22	1198814,96	0,10	–



## ПРОЕКТ МЕЖЕВАНИЯ ТЕРРИТОРИИ. ОСНОВНАЯ ЧАСТЬ.

## Сведения о частях образуемых земельных участков

1	2	3	4	5
н476	631971,38	1198797,59	0,10	—
н449	631973,52	1198796,97	0,10	—
н450	631977,76	1198812,45	0,10	—
н451	631979,61	1198811,94	0,10	—
н452	631979,98	1198813,17	0,10	—
н453	631998,19	1198807,93	0,10	—

Обозначение части :ЗУ4/чзц2

Зона «ОД»

Обозначение характерных точек границ	Координаты, м		Средняя квадратическая погрешность положения характерной точки (M±), м	Описание закрепления точки
	X	Y		
1	2	3	4	5
н489	631961,01	1198808,99	0,10	—
н490	631964,81	1198822,03	0,10	—
н491	631967,82	1198821,15	0,10	—
н492	631970,76	1198831,21	0,10	—
н493	631971,39	1198831,05	0,10	—
н487	631971,74	1198832,18	0,10	—
н486	631971,52	1198832,53	0,10	—
н488	631972,81	1198834,05	0,10	—
н494	631969,59	1198834,99	0,10	—
н495	631966,33	1198823,83	0,10	—
н496	631963,34	1198824,67	0,10	—
н518	631962,33	1198821,23	0,10	—
н515	631963,01	1198821,03	0,10	—
н514	631962,48	1198819,24	0,10	—
н519	631961,80	1198819,44	0,10	—
н497	631959,51	1198811,70	0,10	—
н498	631956,90	1198812,49	0,10	—
н499	631953,64	1198801,85	0,10	—
н500	631955,20	1198801,38	0,10	—
н501	631954,36	1198798,52	0,10	—
н502	631953,17	1198798,84	0,10	—
н503	631950,15	1198788,20	0,10	—
н504	631951,79	1198787,64	0,10	—
н505	631950,58	1198783,56	0,10	—
н506	631952,60	1198782,98	0,10	—
н507	631954,44	1198789,02	0,10	—
н508	631952,73	1198789,57	0,10	—
н509	631954,62	1198796,21	0,10	—
н510	631955,80	1198795,88	0,10	—
н511	631957,82	1198802,83	0,10	—
н512	631956,31	1198803,26	0,10	—
н513	631958,31	1198809,79	0,10	—
н489	631961,01	1198808,99	0,10	—

## ПРОЕКТ МЕЖЕВАНИЯ ТЕРРИТОРИИ. ОСНОВНАЯ ЧАСТЬ.

## Сведения о частях образуемых земельных участков

## Общие сведения о частях земельного участка

Кадастровый номер (обозначение) земельного участка :ЗУ4

№ п/п	Учетный номер (обозначение) части	Площадь (Р), м <sup>2</sup>	±ΔР, м <sup>2</sup>	Характеристика части
1	2	3	4	5
1	:ЗУ4/чзу1	176	5	Часть земельного участка образован для размещения линейных объектов системы газоснабжения (Публичный сервитут)
2	:ЗУ4/чзу2	141	4	Часть земельного участка образован для размещения линейных объектов системы газоснабжения (Публичный сервитут)

Кадастровый номер (обозначение) земельного участка :ЗУ5

Обозначение части :ЗУ5/чзу1

Зона «ОД»

Обозначение характерных точек границ	Координаты, м		Средняя квадратическая погрешность положения характерной точки (Мт), м	Описание закрепления точки
	Х	У		
1	2	3	4	5
н478	631993,57	1198829,28	0,10	—
н479	631991,26	1198829,86	0,10	—
н480	631990,93	1198828,50	0,10	—
н477	631993,23	1198827,90	0,10	—
н478	631993,57	1198829,28	0,10	—

## Общие сведения о частях земельного участка

Кадастровый номер (обозначение) земельного участка :ЗУ5

№ п/п	Учетный номер (обозначение) части	Площадь (Р), м <sup>2</sup>	±ΔР, м <sup>2</sup>	Характеристика части
1	2	3	4	5
1	:ЗУ5/чзу1	3	1	Часть земельного участка образован для размещения линейных объектов системы газоснабжения (Публичный сервитут)

Кадастровый номер (обозначение) земельного участка :ЗУ6

Обозначение части :ЗУ6/чзу1

Зона «ОД»

Обозначение характерных точек границ	Координаты, м		Средняя квадратическая погрешность положения характерной точки (Мт), м	Описание закрепления точки
	Х	У		
1	2	3	4	5
н482	631976,37	1198831,43	0,10	—
н483	631975,87	1198831,61	0,10	—
н484	631976,03	1198832,19	0,10	—
н485	631974,45	1198833,56	0,10	—
н488	631972,81	1198834,05	0,10	—
н486	631971,52	1198832,53	0,10	—
н487	631971,74	1198832,18	0,10	—
н481	631976,20	1198830,86	0,10	—
н482	631976,37	1198831,43	0,10	—

## ПРОЕКТ МЕЖЕВАНИЯ ТЕРРИТОРИИ. ОСНОВНАЯ ЧАСТЬ.

## Сведения о частях образуемых земельных участков

## Общие сведения о частях земельного участка

Кадастровый номер (обозначение) земельного участка :ЗУ6

№ п/п	Учетный номер (обозначение) части	Площадь (Р), м <sup>2</sup>	±ΔР, м <sup>2</sup>	Характеристика части
1	2	3	4	5
1	:ЗУ6/чзу1	8	1	Часть земельного участка образован для размещения линейных объектов системы газоснабжения (Публичный сервитут)

Кадастровый номер (обозначение) земельного участка :ЗУ7

Обозначение части :ЗУ7/чзу1

Зона «ОД»

Обозначение характерных точек границ	Координаты, м		Средняя квадратическая погрешность положения характерной точки (Мп), м	Описание закрепления точки
	Х	У		
1	2	3	4	5
н514	631962,48	1198819,24	0,10	—
н515	631963,01	1198821,03	0,10	—
н518	631962,33	1198821,23	0,10	—
н519	631961,80	1198819,44	0,10	—
н514	631962,48	1198819,24	0,10	—

## Общие сведения о частях земельного участка

Кадастровый номер (обозначение) земельного участка :ЗУ7

№ п/п	Учетный номер (обозначение) части	Площадь (Р), м <sup>2</sup>	±ΔР, м <sup>2</sup>	Характеристика части
1	2	3	4	5
1	:ЗУ7/чзу1	1	1	Часть земельного участка образован для размещения линейных объектов системы газоснабжения (Публичный сервитут)

Кадастровый номер (обозначение) земельного участка :ЗУ16

Обозначение части :ЗУ16/чзу1

Зона «ОД»

Обозначение характерных точек границ	Координаты, м		Средняя квадратическая погрешность положения характерной точки (Мп), м	Описание закрепления точки
	Х	У		
1	2	3	4	5
н535	631843,42	1198809,41	0,10	—
н536	631849,07	1198829,80	0,10	—
н537	631834,72	1198833,83	0,10	—
н534	631836,50	1198840,02	0,10	—
н532	631834,05	1198840,72	0,10	—
н533	631831,58	1198832,42	0,10	—
н538	631846,44	1198828,31	0,10	—
н539	631841,36	1198809,94	0,10	—
н535	631843,42	1198809,41	0,10	—

## ПРОЕКТ МЕЖЕВАНИЯ ТЕРРИТОРИИ. ОСНОВНАЯ ЧАСТЬ.

## Сведения о частях образуемых земельных участков

## Общие сведения о частях земельного участка

Кадастровый номер (обозначение) земельного участка :ЗУ16

№ п/п	Учетный номер (обозначение) части	Площадь (Р), м <sup>2</sup>	±ΔР, м <sup>2</sup>	Характеристика части
1	2	3	4	5
1	:ЗУ16/чзу1	95	3	Часть земельного участка образован для размещения линейных объектов системы газоснабжения (Публичный сервитут)

Кадастровый номер (обозначение) земельного участка :ЗУ17

Обозначение части :ЗУ17/чзу1

Зона «ОД»

Обозначение характерных точек границ	Координаты, м		Средняя квадратическая погрешность положения характерной точки (Мт), м	Описание закрепления точки
	Х	У		
1	2	3	4	5
н529	631854,17	1198851,73	0,10	—
н530	631850,42	1198838,42	0,10	—
н520	631834,72	1198842,84	0,10	—
н532	631834,05	1198840,72	0,10	—
н534	631836,50	1198840,02	0,10	—
н531	631836,53	1198840,13	0,10	—
н521	631851,82	1198835,74	0,10	—
н522	631856,86	1198853,17	0,10	—
н523	631855,06	1198853,72	0,10	—
н524	631857,77	1198863,14	0,10	—
н525	631878,20	1198857,47	0,10	—
н526	631878,74	1198859,59	0,10	—
н527	631856,22	1198865,94	0,10	—
н528	631852,37	1198852,24	0,10	—
н529	631854,17	1198851,73	0,10	—

## Общие сведения о частях земельного участка

Кадастровый номер (обозначение) земельного участка :ЗУ17

№ п/п	Учетный номер (обозначение) части	Площадь (Р), м <sup>2</sup>	±ΔР, м <sup>2</sup>	Характеристика части
1	2	3	4	5
1	:ЗУ17/чзу1	152	4	Часть земельного участка образован для размещения линейных объектов системы газоснабжения (Публичный сервитут)

Кадастровый номер (обозначение) земельного участка :ЗУ19

Обозначение части :ЗУ19/чзу1

Зона «ОД»

Обозначение характерных точек границ	Координаты, м		Средняя квадратическая погрешность положения характерной точки (Мт), м	Описание закрепления точки
	Х	У		
1	2	3	4	5
н541	631836,85	1198795,51	0,10	—
н549	631833,11	1198796,60	0,10	—
н548	631832,55	1198794,68	0,10	—
н540	631836,29	1198793,58	0,10	—

## ПРОЕКТ МЕЖЕВАНИЯ ТЕРРИТОРИИ. ОСНОВНАЯ ЧАСТЬ.

## Сведения о частях образуемых земельных участков

1	2	3	4	5
н541	631836,85	1198795,51	0,10	–

Общие сведения о частях земельного участка

Кадастровый номер (обозначение) земельного участка :3У19

№ п/п	Учетный номер (обозначение) части	Площадь (Р), м <sup>2</sup>	±ΔР, м <sup>2</sup>	Характеристика части
1	2	3	4	5
1	:3У19/чзУ1	8	1	Часть земельного участка образован для размещения линейных объектов системы газоснабжения (Публичный сервитут)

Кадастровый номер (обозначение) земельного участка :3У26

Обозначение части :3У26/чзУ1

Зона «ОД»

Обозначение характерных точек границ	Координаты, м		Средняя квадратическая погрешность положения характерной точки (Мт), м	Описание закрепления точки
	X	Y		
1	2	3	4	5
н559	631844,03	1198730,23	0,10	–
н560	631820,42	1198737,01	0,10	–
н561	631823,31	1198747,08	0,10	–
н562	631826,25	1198746,23	0,10	–
н563	631831,14	1198763,29	0,10	–
н564	631826,04	1198764,91	0,10	–
н557	631827,53	1198769,54	0,10	–
н556	631823,66	1198770,59	0,10	–
н565	631823,03	1198768,63	0,10	–
н566	631814,30	1198771,13	0,10	–
н567	631813,19	1198767,29	0,10	–
н568	631820,88	1198765,08	0,10	–
н569	631820,62	1198764,23	0,10	–
н570	631828,67	1198761,92	0,10	–
н571	631824,88	1198748,71	0,10	–
н572	631821,94	1198749,56	0,10	–
н573	631817,95	1198735,64	0,10	–
н574	631841,55	1198728,85	0,10	–
н575	631839,74	1198722,55	0,10	–
н558	631841,65	1198721,95	0,10	–
н559	631844,03	1198730,23	0,10	–

Общие сведения о частях земельного участка

Кадастровый номер (обозначение) земельного участка :3У26

№ п/п	Учетный номер (обозначение) части	Площадь (Р), м <sup>2</sup>	±ΔР, м <sup>2</sup>	Характеристика части
1	2	3	4	5
1	:3У26/чзУ1	201	5	Часть земельного участка образован для размещения линейных объектов системы газоснабжения (Публичный сервитут)

Кадастровый номер (обозначение) земельного участка :3У27

Обозначение части :3У27/чзУ1

Зона «ОД»

## ПРОЕКТ МЕЖЕВАНИЯ ТЕРРИТОРИИ. ОСНОВНАЯ ЧАСТЬ.

## Сведения о частях образуемых земельных участков

Обозначение характерных точек границ	Координаты, м		Средняя квадратическая погрешность положения характерной точки (Мт), м	Описание закрепления точки
	Х	У		
1	2	3	4	5
н548	631832,55	1198794,68	0,10	–
н549	631833,11	1198796,60	0,10	–
н550	631826,89	1198798,41	0,10	–
н551	631826,33	1198796,49	0,10	–
н548	631832,55	1198794,68	0,10	–

Обозначение части :ЗУ27/чзУ2

Зона «ОД»

Обозначение характерных точек границ	Координаты, м		Средняя квадратическая погрешность положения характерной точки (Мт), м	Описание закрепления точки
	Х	У		
1	2	3	4	5
н542	631832,64	1198772,82	0,10	–
н543	631839,07	1198794,86	0,10	–
н541	631836,85	1198795,51	0,10	–
н540	631836,29	1198793,58	0,10	–
н544	631836,59	1198793,50	0,10	–
н545	631831,28	1198775,30	0,10	–
н546	631825,68	1198776,93	0,10	–
н556	631823,66	1198770,59	0,10	–
н557	631827,53	1198769,54	0,10	–
н547	631828,94	1198773,90	0,10	–
н542	631832,64	1198772,82	0,10	–

## Общие сведения о частях земельного участка

Кадастровый номер (обозначение) земельного участка :ЗУ27

№ п/п	Учетный номер (обозначение) части	Площадь (Р), м <sup>2</sup>	±ΔР, м <sup>2</sup>	Характеристика части
1	2	3	4	5
1	:ЗУ27/чзУ1	13	1	Часть земельного участка образован для размещения линейных объектов системы газоснабжения (Публичный сервитут)
2	:ЗУ27/чзУ2	77	3	Часть земельного участка образован для размещения линейных объектов системы газоснабжения (Публичный сервитут)

Кадастровый номер (обозначение) земельного участка :ЗУ28

Обозначение части :ЗУ28/чзУ1

Зона «ОД»

Обозначение характерных точек границ	Координаты, м		Средняя квадратическая погрешность положения характерной точки (Мт), м	Описание закрепления точки
	Х	У		
1	2	3	4	5
н276	631903,25	1198724,77	0,10	–
н284	631904,36	1198728,62	0,10	–
н164	631902,49	1198729,12	0,10	–
н170	631905,43	1198739,77	0,10	–
н171	631879,72	1198746,97	0,10	–
н237	631879,11	1198744,87	0,10	–
н247	631902,78	1198738,26	0,10	–

## ПРОЕКТ МЕЖЕВАНИЯ ТЕРРИТОРИИ. ОСНОВНАЯ ЧАСТЬ.

## Сведения о частях образуемых земельных участков

1	2	3	4	5
н256	631899,85	1198727,76	0,10	—
н257	631896,62	1198728,66	0,10	—
н275	631888,75	1198724,76	0,10	—
н148	631894,62	1198723,18	0,10	—
н261	631899,68	1198725,72	0,10	—
н276	631903,25	1198724,77	0,10	—

## Общие сведения о частях земельного участка

Кадастровый номер (обозначение) земельного участка :3928

№ п/п	Учетный номер (обозначение) части	Площадь (Р), м <sup>2</sup>	±ΔР, м <sup>2</sup>	Характеристика части
1	2	3	4	5
1	:3928/чзу1	126	4	Часть земельного участка образован для размещения линейных объектов системы газоснабжения (Публичный сервитут)

Кадастровый номер (обозначение) земельного участка :3931

Обозначение части :3931/чзу1

Зона «ОД»

Обозначение характерных точек границ	Координаты, м		Средняя квадратическая погрешность положения характерной точки (Мп), м	Описание закрепления точки
	Х	У		
1	2	3	4	5
н38	631882,19	1198711,70	0,10	—
н37	631885,47	1198713,96	0,10	—
н275	631888,75	1198724,76	0,10	—
н39	631885,80	1198723,22	0,10	—
н40	631883,79	1198716,79	0,10	—
н43	631852,31	1198725,43	0,10	—
н44	631851,83	1198723,71	0,10	—
н47	631875,72	1198716,91	0,10	—
н112	631875,16	1198715,01	0,10	—
н113	631882,59	1198712,97	0,10	—
н38	631882,19	1198711,70	0,10	—

## Общие сведения о частях земельного участка

Кадастровый номер (обозначение) земельного участка :3931

№ п/п	Учетный номер (обозначение) части	Площадь (Р), м <sup>2</sup>	±ΔР, м <sup>2</sup>	Характеристика части
1	2	3	4	5
1	:3931/чзу1	106	4	Часть земельного участка образован для размещения линейных объектов системы газоснабжения (Публичный сервитут)

Кадастровый номер (обозначение) земельного участка :3932

Обозначение части :3932/чзу1

Зона «ОД»

Обозначение характерных точек границ	Координаты, м		Средняя квадратическая погрешность положения характерной точки (Мп), м	Описание закрепления точки
	Х	У		
1	2	3	4	5
н3	631913,53	1198706,29	0,10	—

## ПРОЕКТ МЕЖЕВАНИЯ ТЕРРИТОРИИ. ОСНОВНАЯ ЧАСТЬ.

## Сведения о частях образуемых земельных участков

1	2	3	4	5
н29	631914,27	1198708,41	0,10	–
н30	631887,64	1198715,73	0,10	–
н31	631889,11	1198720,41	0,10	–
н148	631894,62	1198723,18	0,10	–
н275	631888,75	1198724,76	0,10	–
н37	631885,47	1198713,96	0,10	–
н38	631882,19	1198711,70	0,10	–
н32	631879,87	1198704,34	0,10	–
н33	631883,72	1198703,23	0,10	–
н34	631886,44	1198711,90	0,10	–
н35	631888,58	1198711,32	0,10	–
н36	631889,12	1198713,21	0,10	–
н3	631913,53	1198706,29	0,10	–

Обозначение части :ЗУ32/чзц2

Зона «ОД»

Обозначение характерных точек границ	Координаты, м		Средняя квадратическая погрешность положения характерной точки (Мf), м	Описание закрепления точки
	Х	У		
1	2	3	4	5
н305	631920,75	1198718,01	0,10	–
н295	631921,83	1198721,80	0,10	–
н304	631919,42	1198722,54	0,10	–
н306	631913,42	1198724,43	0,10	–
н310	631913,90	1198726,08	0,10	–
н284	631904,36	1198728,62	0,10	–
н276	631903,25	1198724,77	0,10	–
н312	631916,32	1198721,29	0,10	–
н355	631915,74	1198719,42	0,10	–
н305	631920,75	1198718,01	0,10	–

## Общие сведения о частях земельного участка

Кадастровый номер (обозначение) земельного участка :ЗУ32

№ п/п	Учетный номер (обозначение) части	Площадь (P), м <sup>2</sup>	±ΔP, м <sup>2</sup>	Характеристика части
1	2	3	4	5
1	:ЗУ32/чзц1	130	4	Часть земельного участка образован для размещения линейных объектов системы газоснабжения (Публичный сервитут)
2	:ЗУ32/чзц2	68	3	Часть земельного участка образован для размещения линейных объектов системы газоснабжения (Публичный сервитут)

Кадастровый номер (обозначение) земельного участка :ЗУ37

Обозначение части :ЗУ37/чзц1

Зона «ОД»

Обозначение характерных точек границ	Координаты, м		Средняя квадратическая погрешность положения характерной точки (Мf), м	Описание закрепления точки
	Х	У		
1	2	3	4	5
н391	631965,47	1198703,53	0,10	–
н392	631966,08	1198705,61	0,10	–
н393	631947,41	1198710,89	0,10	–



## ПРОЕКТ МЕЖЕВАНИЯ ТЕРРИТОРИИ. ОСНОВНАЯ ЧАСТЬ.

## Сведения о частях образуемых земельных участков

1	2	3	4	5
н394	631947,69	1198711,84	0,10	—
н395	631948,71	1198711,55	0,10	—
н396	631949,36	1198713,74	0,10	—
н552	631947,29	1198714,20	0,10	—
н390	631939,60	1198716,46	0,10	—
н397	631938,96	1198714,46	0,10	—
н398	631943,87	1198713,00	0,10	—
н399	631942,93	1198709,93	0,10	—
н391	631965,47	1198703,53	0,10	—

## Общие сведения о частях земельного участка

Кадастровый номер (обозначение) земельного участка :3937

№ п/п	Учетный номер (обозначение) части	Площадь (Р), м <sup>2</sup>	±ΔР, м <sup>2</sup>	Характеристика части
1	2	3	4	5
1	:3937/чзу1	76	3	Часть земельного участка образован для размещения линейных объектов системы газоснабжения (Публичный сервитут)

Кадастровый номер (обозначение) земельного участка :3938

Обозначение части :3938/чзу1

Зона «ОД»

Обозначение характерных точек границ	Координаты, м		Средняя квадратическая погрешность положения характерной точки (Мп), м	Описание закрепления точки
	Х	У		
1	2	3	4	5
н369	631934,62	1198715,89	0,10	—
н373	631935,12	1198717,77	0,10	—
н381	631935,22	1198718,11	0,10	—
н389	631926,70	1198720,51	0,10	—
н372	631926,06	1198718,51	0,10	—
н369	631934,62	1198715,89	0,10	—

Обозначение части :3938/чзу2

Зона «ОД»

Обозначение характерных точек границ	Координаты, м		Средняя квадратическая погрешность положения характерной точки (Мп), м	Описание закрепления точки
	Х	У		
1	2	3	4	5
н553	631949,86	1198715,46	0,10	—
н554	631954,66	1198731,65	0,10	—
н555	631952,59	1198732,20	0,10	—
н552	631947,29	1198714,20	0,10	—
н553	631949,86	1198715,46	0,10	—

## ПРОЕКТ МЕЖЕВАНИЯ ТЕРРИТОРИИ. ОСНОВНАЯ ЧАСТЬ.

## Сведения о частях образуемых земельных участков

## Общие сведения о частях земельного участка

Кадастровый номер (обозначение) земельного участка :ЗУ38

№ п/п	Учетный номер (обозначение) части	Площадь (P), м <sup>2</sup>	±ΔP, м <sup>2</sup>	Характеристика части
1	2	3	4	5
1	:ЗУ38/чзү1	20	2	Часть земельного участка образован для размещения линейных объектов системы газоснабжения (Публичный сервитут)
2	:ЗУ38/чзү2	38	2	Часть земельного участка образован для размещения линейных объектов системы газоснабжения (Публичный сервитут)

Кадастровый номер (обозначение) земельного участка :ЗУ40

Обозначение части :ЗУ40/чзү1

Зона «ОД»

Обозначение характерных точек границ	Координаты, м		Средняя квадратическая погрешность положения характерной точки (Mf), м	Описание закрепления точки
	X	Y		
1	2	3	4	5
н421	632033,26	1198701,44	0,10	—
н419	632034,86	1198701,47	0,10	—
н422	632034,81	1198704,00	0,10	—
н420	632033,51	1198703,97	0,10	—
н418	632033,23	1198702,74	0,10	—
н421	632033,26	1198701,44	0,10	—

Обозначение части :ЗУ40/чзү2

Зона «ОД»

Обозначение характерных точек границ	Координаты, м		Средняя квадратическая погрешность положения характерной точки (Mf), м	Описание закрепления точки
	X	Y		
1	2	3	4	5
н423	632034,73	1198708,15	0,10	—
н425	632034,38	1198726,08	0,10	—
н426	632032,20	1198726,03	0,10	—
н424	632032,57	1198708,14	0,10	—
н423	632034,73	1198708,15	0,10	—

Обозначение части :ЗУ40/чзү3

Зона «ОД»

Обозначение характерных точек границ	Координаты, м		Средняя квадратическая погрешность положения характерной точки (Mf), м	Описание закрепления точки
	X	Y		
1	2	3	4	5
н429	632034,24	1198733,43	0,10	—
н430	632034,12	1198739,56	0,10	—
н428	632032,40	1198739,52	0,10	—
н427	632032,52	1198733,40	0,10	—
н429	632034,24	1198733,43	0,10	—

## ПРОЕКТ МЕЖЕВАНИЯ ТЕРРИТОРИИ. ОСНОВНАЯ ЧАСТЬ.

## Сведения о частях образуемых земельных участков

## Общие сведения о частях земельного участка

Кадастровый номер (обозначение) земельного участка :3У40

№ п/п	Учетный номер (обозначение) части	Площадь (Р), м <sup>2</sup>	±ΔР, м <sup>2</sup>	Характеристика части
1	2	3	4	5
1	:3У40/чзү1	4	1	Часть земельного участка образован для размещения линейных объектов системы газоснабжения (Публичный сервитут)
2	:3У40/чзү2	39	2	Часть земельного участка образован для размещения линейных объектов системы газоснабжения (Публичный сервитут)
3	:3У40/чзү3	11	1	Часть земельного участка образован для размещения линейных объектов системы газоснабжения (Публичный сервитут)

Кадастровый номер (обозначение) земельного участка :3У46

Обозначение части :3У46/чзү1

Зона «ОД»

Обозначение характерных точек границ	Координаты, м		Средняя квадратическая погрешность положения характерной точки (Мт), м	Описание закрепления точки
	X	Y		
1	2	3	4	5
н410	632048,23	1198664,67	0,10	—
н400	632054,18	1198675,16	0,10	—
н401	632054,14	1198676,70	0,10	—
н403	632054,25	1198676,71	0,10	—
н404	632054,12	1198678,70	0,10	—
н406	632051,18	1198678,52	0,10	—
н409	632051,38	1198675,25	0,10	—
н410	632048,23	1198664,67	0,10	—

Обозначение части :3У46/чзү2

Зона «ОД»

Обозначение характерных точек границ	Координаты, м		Средняя квадратическая погрешность положения характерной точки (Мт), м	Описание закрепления точки
	X	Y		
1	2	3	4	5
н411	632053,27	1198691,87	0,10	—
н412	632053,18	1198693,22	0,10	—
н416	632045,86	1198693,02	0,10	—
н413	632045,90	1198691,59	0,10	—
н411	632053,27	1198691,87	0,10	—

## Общие сведения о частях земельного участка

Кадастровый номер (обозначение) земельного участка :3У46

№ п/п	Учетный номер (обозначение) части	Площадь (Р), м <sup>2</sup>	±ΔР, м <sup>2</sup>	Характеристика части
1	2	3	4	5
1	:3У46/чзү1	25	2	Часть земельного участка образован для размещения линейных объектов системы газоснабжения (Публичный сервитут)

## ПРОЕКТ МЕЖЕВАНИЯ ТЕРРИТОРИИ. ОСНОВНАЯ ЧАСТЬ.

## Сведения о частях образуемых земельных участков

1	2	3	4	5
2	:3У46/чзУ2	10	1	Часть земельного участка образован для размещения линейных объектов системы газоснабжения (Публичный сервитут)

Кадастровый номер (обозначение) земельного участка :3У47

Обозначение части :3У47/чзУ1

Зона «ОД»

Обозначение характерных точек границ	Координаты, м		Средняя квадратическая погрешность положения характерной точки (M <sub>t</sub> ), м	Описание закрепления точки
	X	Y		
1	2	3	4	5
н414	632045,92	1198690,98	0,10	—
н413	632045,90	1198691,59	0,10	—
н416	632045,86	1198693,02	0,10	—
н417	632040,86	1198692,86	0,10	—
н415	632040,97	1198690,90	0,10	—
н414	632045,92	1198690,98	0,10	—

## Общие сведения о частях земельного участка

Кадастровый номер (обозначение) земельного участка :3У47

№ п/п	Учетный номер (обозначение) части	Площадь (P), м <sup>2</sup>	±ΔP, м <sup>2</sup>	Характеристика части
1	2	3	4	5
1	:3У47/чзУ1	10	1	Часть земельного участка образован для размещения линейных объектов системы газоснабжения (Публичный сервитут)

## ПРОЕКТ МЕЖЕВАНИЯ ТЕРРИТОРИИ. ОСНОВНАЯ ЧАСТЬ.

## Сведения о частях образуемых земельных участков

Сведения о местоположении границ частей земельных участков устанавливающие публичный сервитут для размещения сетей водоотведения (см. лист №69)

Кадастровый номер (обозначение) земельного участка :3У1

Обозначение части :3У1/чзУ1

Зона «ОД»

Обозначение характерных точек границ	Координаты, м		Средняя квадратическая погрешность положения характерной точки (M <sub>it</sub> ), м	Описание закрепления точки
	X	Y		
1	2	3	4	5
н146	632075,53	1198660,55	0,10	—
н168	632074,03	1198680,56	0,10	—
н169	632075,33	1198680,86	0,10	—
н194	632074,75	1198686,89	0,10	—
н219	632073,47	1198686,59	0,10	—
н220	632067,76	1198736,87	0,10	—
н226	632069,95	1198737,17	0,10	—
н260	632069,38	1198743,15	0,10	—
н266	632067,09	1198742,83	0,10	—
н271	632064,12	1198768,96	0,10	—
н294	632066,82	1198769,90	0,10	—
н295	632066,23	1198776,05	0,10	—
н321	632063,47	1198775,09	0,10	—
н322	632061,43	1198793,09	0,10	—
н323	632060,16	1198821,49	0,10	—
н324	632059,55	1198827,51	0,10	—
н325	632061,36	1198827,04	0,10	—
н326	632060,75	1198833,40	0,10	—
н327	632058,88	1198833,90	0,10	—
н328	632058,72	1198835,45	0,10	—
н329	632052,56	1198837,12	0,10	—
н334	632054,12	1198822,26	0,10	—
н335	632054,60	1198811,62	0,10	—
н391	632056,38	1198795,98	0,10	—
н337	632055,52	1198791,60	0,10	—
н349	632055,58	1198791,60	0,10	—
н355	632057,67	1198773,05	0,10	—
н366	632055,55	1198772,31	0,10	—
н367	632056,08	1198766,14	0,10	—
н368	632058,34	1198766,93	0,10	—
н369	632061,16	1198742,00	0,10	—
н373	632058,20	1198741,67	0,10	—
н381	632058,72	1198735,69	0,10	—
н389	632061,84	1198736,04	0,10	—
н390	632062,21	1198732,76	0,10	—
н392	632063,69	1198731,91	0,10	—
н393	632069,94	1198672,22	0,10	—
н394	632071,24	1198660,21	0,10	—
н146	632075,53	1198660,55	0,10	—

## ПРОЕКТ МЕЖЕВАНИЯ ТЕРРИТОРИИ. ОСНОВНАЯ ЧАСТЬ.

## Сведения о частях образуемых земельных участков

## Общие сведения о частях земельного участка

Кадастровый номер (обозначение) земельного участка :ЗУ1

№ п/п	Учетный номер (обозначение) части	Площадь (Р), м <sup>2</sup>	±ΔР, м <sup>2</sup>	Характеристика части
1	2	3	4	5
1	:ЗУ1/чзу1	1042	11	Часть земельного участка образован для размещения сетей водоотведения (Публичный сервитут)

Кадастровый номер (обозначение) земельного участка :ЗУ2

Обозначение части :ЗУ2/чзу1

Зона «ОД»

Обозначение характерных точек границ	Координаты, м		Средняя квадратическая погрешность положения характерной точки (Мт), м	Описание закрепления точки
	Х	У		
1	2	3	4	5
н395	632052,23	1198765,51	0,10	—
н396	632047,69	1198822,42	0,10	—
н397	632046,94	1198824,26	0,10	—
н398	632045,87	1198825,79	0,10	—
н399	632045,11	1198826,52	0,10	—
н400	632044,99	1198797,43	0,10	—
н401	632036,40	1198797,38	0,10	—
н402	632030,11	1198806,72	0,10	—
н403	632022,81	1198806,80	0,10	—
н404	632029,30	1198797,20	0,10	—
н405	632020,69	1198797,08	0,10	—
н406	632012,18	1198800,48	0,10	—
н408	632013,02	1198793,69	0,10	—
н409	632019,58	1198791,07	0,10	—
н410	632033,26	1198791,25	0,10	—
н411	632035,40	1198788,03	0,10	—
н412	632045,19	1198788,64	0,10	—
н413	632046,82	1198769,96	0,10	—
н414	632037,70	1198769,16	0,10	—
н415	632024,60	1198765,69	0,10	—
н430	632023,50	1198765,61	0,10	—
н428	632050,45	1198765,52	0,10	—
н395	632052,23	1198765,51	0,10	—

## Общие сведения о частях земельного участка

Кадастровый номер (обозначение) земельного участка :ЗУ2

№ п/п	Учетный номер (обозначение) части	Площадь (Р), м <sup>2</sup>	±ΔР, м <sup>2</sup>	Характеристика части
1	2	3	4	5
1	:ЗУ2/чзу1	621	9	Часть земельного участка образован для размещения сетей водоотведения (Публичный сервитут)

## ПРОЕКТ МЕЖЕВАНИЯ ТЕРРИТОРИИ. ОСНОВНАЯ ЧАСТЬ.

## Сведения о частях образуемых земельных участков

Обозначение части :ЗУ4/чзц1				
Зона «ОД»				
Обозначение характерных точек границ	Координаты, м		Средняя квадратическая погрешность положения характерной точки (Мп), м	Описание закрепления точки
	X	Y		
1	2	3	4	5
н513	632000,04	1198798,86	0,10	—
н514	632001,57	1198804,71	0,10	—
н515	631993,04	1198808,12	0,10	—
н516	631994,09	1198811,74	0,10	—
н517	631993,27	1198811,97	0,10	—
н518	631993,13	1198811,54	0,10	—
н519	631988,19	1198812,96	0,10	—
н520	631987,29	1198809,83	0,10	—
н521	631976,29	1198811,98	0,10	—
н522	631975,44	1198812,15	0,10	—
н523	631973,82	1198806,35	0,10	—
н524	631974,75	1198806,17	0,10	—
н525	631970,91	1198791,64	0,10	—
н526	631969,81	1198791,94	0,10	—
н527	631968,20	1198786,16	0,10	—
н528	631975,15	1198784,23	0,10	—
н529	631980,65	1198805,01	0,10	—
н530	631988,47	1198803,48	0,10	—
н513	632000,04	1198798,86	0,10	—
Общие сведения о частях земельного участка				
Кадастровый номер (обозначение) земельного участка :ЗУ4				
№ п/п	Учетный номер (обозначение) части	Площадь (Р), м <sup>2</sup>	±ΔР, м <sup>2</sup>	Характеристика части
1	2	3	4	5
1	:ЗУ4/чзц1	318	6	Часть земельного участка образован для размещения сетей водоотведения (Публичный сервитут)
Кадастровый номер (обозначение) земельного участка :ЗУ9				
Обозначение части :ЗУ9/чзц1				
Зона «ОД»				
Обозначение характерных точек границ	Координаты, м		Средняя квадратическая погрешность положения характерной точки (Мп), м	Описание закрепления точки
	X	Y		
1	2	3	4	5
н620	631929,93	1198811,51	0,10	—
н622	631930,89	1198814,93	0,10	—
н623	631906,74	1198821,71	0,10	—
н621	631903,30	1198818,91	0,10	—
н624	631924,89	1198812,91	0,10	—
н620	631929,93	1198811,51	0,10	—

## ПРОЕКТ МЕЖЕВАНИЯ ТЕРРИТОРИИ. ОСНОВНАЯ ЧАСТЬ.

## Сведения о частях образуемых земельных участков

## Общие сведения о частях земельного участка

Кадастровый номер (обозначение) земельного участка :3У9

№ п/п	Учетный номер (обозначение) части	Площадь (Р), м <sup>2</sup>	±ΔР, м <sup>2</sup>	Характеристика части
1	2	3	4	5
1	:3У9/чзУ1	95	3	Часть земельного участка образован для размещения сетей водоотведения (Публичный сервитут)

Кадастровый номер (обозначение) земельного участка :3У10

Обозначение части :3У10/чзУ1

Зона «ОД»

Обозначение характерных точек границ	Координаты, м		Средняя квадратическая погрешность положения характерной точки (Мт), м	Описание закрепления точки
	Х	У		
1	2	3	4	5
н625	631889,79	1198809,17	0,10	—
н627	631888,21	1198809,63	0,10	—
н628	631886,59	1198803,85	0,10	—
н626	631888,16	1198803,40	0,10	—
н625	631889,79	1198809,17	0,10	—

Обозначение части :3У10/чзУ2

Зона «ОД»

Обозначение характерных точек границ	Координаты, м		Средняя квадратическая погрешность положения характерной точки (Мт), м	Описание закрепления точки
	Х	У		
1	2	3	4	5
н634	631849,58	1198794,42	0,10	—
н633	631856,70	1198820,25	0,10	—
н629	631855,61	1198819,82	0,10	—
н630	631849,90	1198800,31	0,10	—
н631	631844,36	1198780,67	0,10	—
н632	631844,88	1198778,36	0,10	—
н634	631849,58	1198794,42	0,10	—

## Общие сведения о частях земельного участка

Кадастровый номер (обозначение) земельного участка :3У10

№ п/п	Учетный номер (обозначение) части	Площадь (Р), м <sup>2</sup>	±ΔР, м <sup>2</sup>	Характеристика части
1	2	3	4	5
1	:3У10/чзУ1	10	1	Часть земельного участка образован для размещения сетей водоотведения (Публичный сервитут)
2	:3У10/чзУ2	49	2	Часть земельного участка образован для размещения сетей водоотведения (Публичный сервитут)

Кадастровый номер (обозначение) земельного участка :3У15

Обозначение части :3У15/чзУ1

Зона «ОД»



## ПРОЕКТ МЕЖЕВАНИЯ ТЕРРИТОРИИ. ОСНОВНАЯ ЧАСТЬ.

## Сведения о частях образуемых земельных участков

Обозначение характерных точек границ	Координаты, м		Средняя квадратическая погрешность положения характерной точки (Мп), м	Описание закрепления точки
	X	Y		
1	2	3	4	5
н508	631913,19	1198751,91	0,10	—
н620	631929,93	1198811,51	0,10	—
н621	631903,30	1198818,91	0,10	—
н509	631890,95	1198808,83	0,10	—
н625	631889,79	1198809,17	0,10	—
н626	631888,16	1198803,40	0,10	—
н510	631892,30	1198802,19	0,10	—
н511	631908,14	1198815,11	0,10	—
н512	631923,65	1198810,81	0,10	—
н507	631905,45	1198746,84	0,10	—
н505	631909,95	1198745,55	0,10	—
н506	631911,41	1198745,80	0,10	—
н508	631913,19	1198751,91	0,10	—

## Общие сведения о частях земельного участка

Кадастровый номер (обозначение) земельного участка :3915

№ п/п	Учетный номер (обозначение) части	Площадь (Р), м <sup>2</sup>	±ΔР, м <sup>2</sup>	Характеристика части
1	2	3	4	5
1	:3915/чзу1	580	8	Часть земельного участка образован для размещения сетей водоотведения (Публичный сервитут)

Кадастровый номер (обозначение) земельного участка :3916

Обозначение части :3916/чзу1

Зона «ОД»

Обозначение характерных точек границ	Координаты, м		Средняя квадратическая погрешность положения характерной точки (Мп), м	Описание закрепления точки
	X	Y		
1	2	3	4	5
н630	631849,90	1198800,31	0,10	—
н629	631855,61	1198819,82	0,10	—
н633	631856,70	1198820,25	0,10	—
н608	631860,72	1198834,86	0,10	—
н606	631857,36	1198835,83	0,10	—
н607	631856,90	1198834,22	0,10	—
н609	631854,51	1198834,87	0,10	—
н586	631854,13	1198833,48	0,10	—
н587	631833,76	1198839,74	0,10	—
н588	631832,04	1198833,98	0,10	—
н589	631837,41	1198832,34	0,10	—
н590	631837,03	1198830,91	0,10	—
н591	631842,81	1198829,31	0,10	—
н592	631843,15	1198830,57	0,10	—
н593	631852,52	1198827,70	0,10	—
н594	631847,18	1198808,30	0,10	—
н595	631836,20	1198810,32	0,10	—
н596	631836,46	1198811,30	0,10	—
н597	631830,68	1198812,90	0,10	—

## ПРОЕКТ МЕЖЕВАНИЯ ТЕРРИТОРИИ. ОСНОВНАЯ ЧАСТЬ.

## Сведения о частях образуемых земельных участков

1	2	3	4	5
н599	631829,01	1198806,73	0,10	–
н600	631838,68	1198803,76	0,10	–
н598	631845,61	1198802,49	0,10	–
н585	631845,39	1198801,70	0,10	–
н630	631849,90	1198800,31	0,10	–

## Общие сведения о частях земельного участка

Кадастровый номер (обозначение) земельного участка :ЗУ16

№ п/п	Учетный номер (обозначение) части	Площадь (Р), м <sup>2</sup>	±ΔР, м <sup>2</sup>	Характеристика части
1	2	3	4	5
1	:ЗУ16/чзү1	432	7	Часть земельного участка образован для размещения сетей водоотведения (Публичный сервитут)

Кадастровый номер (обозначение) земельного участка :ЗУ17

Обозначение части :ЗУ17/чзү1

Зона «ОД»

Обозначение характерных точек границ	Координаты, м		Средняя квадратическая погрешность положения характерной точки (Мf), м	Описание закрепления точки
	X	Y		
1	2	3	4	5
н610	631878,18	1198850,97	0,10	–
н611	631880,35	1198859,17	0,10	–
н612	631878,81	1198859,59	0,10	–
н613	631874,56	1198860,77	0,10	–
н614	631873,89	1198858,22	0,10	–
н615	631866,80	1198859,99	0,10	–
н616	631867,47	1198862,76	0,10	–
н617	631861,64	1198864,41	0,10	–
н609	631854,51	1198834,87	0,10	–
н607	631856,90	1198834,22	0,10	–
н606	631857,36	1198835,83	0,10	–
н608	631860,72	1198834,86	0,10	–
н618	631861,26	1198836,79	0,10	–
н619	631865,42	1198854,16	0,10	–
н610	631878,18	1198850,97	0,10	–

## Общие сведения о частях земельного участка

Кадастровый номер (обозначение) земельного участка :ЗУ17

№ п/п	Учетный номер (обозначение) части	Площадь (Р), м <sup>2</sup>	±ΔР, м <sup>2</sup>	Характеристика части
1	2	3	4	5
1	:ЗУ17/чзү1	273	6	Часть земельного участка образован для размещения сетей водоотведения (Публичный сервитут)

Кадастровый номер (обозначение) земельного участка :ЗУ18

Обозначение части :ЗУ18/чзү1

Зона «ОД»

## ПРОЕКТ МЕЖЕВАНИЯ ТЕРРИТОРИИ. ОСНОВНАЯ ЧАСТЬ.

## Сведения о частях образуемых земельных участков

Обозначение характерных точек границ	Координаты, м		Средняя квадратическая погрешность положения характерной точки (Mт), м	Описание закрепления точки
	X	Y		
1	2	3	4	5
н605	631828,44	1198821,05	0,10	—
н604	631829,70	1198825,59	0,10	—
н602	631828,27	1198826,01	0,10	—
н603	631826,97	1198821,45	0,10	—
н605	631828,44	1198821,05	0,10	—

## Общие сведения о частях земельного участка

Кадастровый номер (обозначение) земельного участка :ЗУ18

№ п/п	Учетный номер (обозначение) части	Площадь (P), м <sup>2</sup>	±ΔP, м <sup>2</sup>	Характеристика части
1	2	3	4	5
1	:ЗУ18/чзу1	7	1	Часть земельного участка образован для размещения сетей водоотведения (Публичный сервитут)

Кадастровый номер (обозначение) земельного участка :ЗУ19

Обозначение части :ЗУ19/чзу1

Зона «ОД»

Обозначение характерных точек границ	Координаты, м		Средняя квадратическая погрешность положения характерной точки (Mт), м	Описание закрепления точки
	X	Y		
1	2	3	4	5
н581	631836,97	1198795,92	0,10	—
н582	631833,23	1198797,02	0,10	—
н583	631832,97	1198796,13	0,10	—
н584	631836,71	1198795,04	0,10	—
н581	631836,97	1198795,92	0,10	—

## Общие сведения о частях земельного участка

Кадастровый номер (обозначение) земельного участка :ЗУ19

№ п/п	Учетный номер (обозначение) части	Площадь (P), м <sup>2</sup>	±ΔP, м <sup>2</sup>	Характеристика части
1	2	3	4	5
1	:ЗУ19/чзу1	4	1	Часть земельного участка образован для размещения сетей водоотведения (Публичный сервитут)

Кадастровый номер (обозначение) земельного участка :ЗУ26

Обозначение части :ЗУ26/чзу1

Зона «ОД»

Обозначение характерных точек границ	Координаты, м		Средняя квадратическая погрешность положения характерной точки (Mт), м	Описание закрепления точки
	X	Y		
1	2	3	4	5
н545	631844,95	1198730,24	0,10	—
н546	631846,59	1198736,01	0,10	—
н547	631841,66	1198737,60	0,10	—
н548	631834,19	1198739,60	0,10	—

## ПРОЕКТ МЕЖЕВАНИЯ ТЕРРИТОРИИ. ОСНОВНАЯ ЧАСТЬ.

## Сведения о частях образуемых земельных участков

1	2	3	4	5
н549	631838,52	1198756,82	0,10	—
н569	631841,45	1198766,64	0,10	—
н567	631839,45	1198767,23	0,10	—
н568	631839,22	1198766,37	0,10	—
н570	631818,96	1198771,87	0,10	—
н550	631818,42	1198769,94	0,10	—
н551	631835,03	1198766,11	0,10	—
н552	631833,44	1198760,76	0,10	—
н553	631828,74	1198762,12	0,10	—
н554	631827,07	1198756,36	0,10	—
н555	631831,87	1198754,97	0,10	—
н556	631828,39	1198741,16	0,10	—
н557	631820,20	1198743,36	0,10	—
н558	631818,51	1198737,60	0,10	—
н559	631826,82	1198735,37	0,10	—
н560	631826,18	1198733,28	0,10	—
н561	631831,95	1198731,62	0,10	—
н562	631832,62	1198733,82	0,10	—
н563	631837,17	1198732,60	0,10	—
н564	631836,52	1198730,31	0,10	—
н565	631842,28	1198728,62	0,10	—
н566	631842,92	1198730,90	0,10	—
н545	631844,95	1198730,24	0,10	—

## Общие сведения о частях земельного участка

Кадастровый номер (обозначение) земельного участка :3У26

№ п/п	Учетный номер (обозначение) части	Площадь (P), м <sup>2</sup>	±ΔP, м <sup>2</sup>	Характеристика части
1	2	3	4	5
1	:3У26/чзУ1	415	7	Часть земельного участка образован для размещения сетей водоотведения (Публичный сервитут)

Кадастровый номер (обозначение) земельного участка :3У27

Обозначение части :3У27/чзУ1

Зона «ОД»

Обозначение характерных точек границ	Координаты, м		Средняя квадратическая погрешность положения характерной точки (Mf), м	Описание закрепления точки
	X	Y		
1	2	3	4	5
н632	631844,88	1198778,36	0,10	—
н631	631844,36	1198780,67	0,10	—
н630	631849,90	1198800,31	0,10	—
н585	631845,39	1198801,70	0,10	—
н571	631844,62	1198798,98	0,10	—
н572	631827,89	1198803,87	0,10	—
н573	631825,49	1198796,73	0,10	—
н574	631831,26	1198795,05	0,10	—
н575	631831,74	1198796,49	0,10	—
н583	631832,97	1198796,13	0,10	—
н582	631833,23	1198797,02	0,10	—
н581	631836,97	1198795,92	0,10	—

## ПРОЕКТ МЕЖЕВАНИЯ ТЕРРИТОРИИ. ОСНОВНАЯ ЧАСТЬ.

## Сведения о частях образуемых земельных участков

1	2	3	4	5
н584	631836,71	1198795,04	0,10	–
н576	631842,96	1198793,21	0,10	–
н577	631836,74	1198771,87	0,10	–
н578	631825,88	1198774,38	0,10	–
н579	631826,52	1198776,69	0,10	–
н580	631820,76	1198778,37	0,10	–
н570	631818,96	1198771,87	0,10	–
н568	631839,22	1198766,37	0,10	–
н567	631839,45	1198767,23	0,10	–
н569	631841,45	1198766,64	0,10	–
н632	631844,88	1198778,36	0,10	–

Обозначение части :ЗУ27/чзз2

Зона «ОД»

Обозначение характерных точек границ	Координаты, м		Средняя квадратическая погрешность положения характерной точки (Mт), м	Описание закрепления точки
	X	Y		
1	2	3	4	5
н600	631838,68	1198803,76	0,10	–
н599	631829,01	1198806,73	0,10	–
н601	631828,70	1198805,59	0,10	–
н600	631838,68	1198803,76	0,10	–

## Общие сведения о частях земельного участка

Кадастровый номер (обозначение) земельного участка :ЗУ27

№ п/п	Учетный номер (обозначение) части	Площадь (P), м <sup>2</sup>	±ΔP, м <sup>2</sup>	Характеристика части
1	2	3	4	5
1	:ЗУ27/чзз1	386	7	Часть земельного участка образован для размещения сетей водоотведения (Публичный сервитут)
2	:ЗУ27/чзз2	6	1	Часть земельного участка образован для размещения сетей водоотведения (Публичный сервитут)

Кадастровый номер (обозначение) земельного участка :ЗУ28

Обозначение части :ЗУ28/чзз1

Зона «ОД»

Обозначение характерных точек границ	Координаты, м		Средняя квадратическая погрешность положения характерной точки (Mт), м	Описание закрепления точки
	X	Y		
1	2	3	4	5
н495	631906,79	1198730,00	0,10	–
н506	631911,41	1198745,80	0,10	–
н505	631909,95	1198745,55	0,10	–
н507	631905,45	1198746,84	0,10	–
н497	631905,44	1198746,78	0,10	–
н498	631885,73	1198752,41	0,10	–
н499	631883,25	1198743,72	0,10	–
н500	631889,03	1198742,10	0,10	–
н501	631889,86	1198744,99	0,10	–
н502	631899,31	1198742,29	0,10	–

## ПРОЕКТ МЕЖЕВАНИЯ ТЕРРИТОРИИ. ОСНОВНАЯ ЧАСТЬ.

## Сведения о частях образуемых земельных участков

1	2	3	4	5
н503	631898,45	1198739,47	0,10	—
н504	631902,94	1198738,22	0,10	—
н496	631898,26	1198722,19	0,10	—
н493	631902,20	1198721,13	0,10	—
н494	631904,91	1198730,54	0,10	—
н495	631906,79	1198730,00	0,10	—

## Общие сведения о частях земельного участка

Кадастровый номер (обозначение) земельного участка :3У28

№ п/п	Учетный номер (обозначение) части	Площадь (Р), м <sup>2</sup>	±ΔР, м <sup>2</sup>	Характеристика части
1	2	3	4	5
1	:3У28/чзУ1	290	6	Часть земельного участка образован для размещения сетей водоотведения (Публичный сервитут)

Кадастровый номер (обозначение) земельного участка :3У31

Обозначение части :3У31/чзУ1

Зона «ОД»

Обозначение характерных точек границ	Координаты, м		Средняя квадратическая погрешность положения характерной точки (Мf), м	Описание закрепления точки
	Х	У		
1	2	3	4	5
н533	631876,46	1198716,71	0,10	—
н534	631877,70	1198720,58	0,10	—
н532	631886,72	1198718,06	0,10	—
н531	631888,46	1198723,80	0,10	—
н535	631858,65	1198732,12	0,10	—
н536	631850,38	1198734,79	0,10	—
н537	631848,75	1198729,02	0,10	—
н538	631856,77	1198726,42	0,10	—
н539	631857,51	1198726,22	0,10	—
н540	631856,39	1198722,41	0,10	—
н541	631862,17	1198720,77	0,10	—
н542	631863,28	1198724,60	0,10	—
н543	631871,92	1198722,19	0,10	—
н544	631870,69	1198718,35	0,10	—
н533	631876,46	1198716,71	0,10	—

## Общие сведения о частях земельного участка

Кадастровый номер (обозначение) земельного участка :3У31

№ п/п	Учетный номер (обозначение) части	Площадь (Р), м <sup>2</sup>	±ΔР, м <sup>2</sup>	Характеристика части
1	2	3	4	5
1	:3У31/чзУ1	285	6	Часть земельного участка образован для размещения сетей водоотведения (Публичный сервитут)

Кадастровый номер (обозначение) земельного участка :3У32

Обозначение части :3У32/чзУ1

Зона «ОД»

## ПРОЕКТ МЕЖЕВАНИЯ ТЕРРИТОРИИ. ОСНОВНАЯ ЧАСТЬ.

## Сведения о частях образуемых земельных участков

Обозначение характерных точек границ	Координаты, м		Средняя квадратическая погрешность положения характерной точки (Mf), м	Описание закрепления точки
	X	Y		
1	2	3	4	5
н465	631914,05	1198694,53	0,10	—
н466	631921,07	1198719,13	0,10	—
н467	631916,76	1198713,02	0,10	—
н468	631903,59	1198719,06	0,10	—
н495	631906,79	1198730,00	0,10	—
н494	631904,91	1198730,54	0,10	—
н493	631902,20	1198721,13	0,10	—
н496	631898,26	1198722,19	0,10	—
н469	631897,95	1198721,15	0,10	—
н531	631888,46	1198723,80	0,10	—
н532	631886,72	1198718,06	0,10	—
н470	631896,27	1198715,39	0,10	—
н471	631895,14	1198711,50	0,10	—
н472	631900,91	1198709,87	0,10	—
н473	631901,89	1198713,24	0,10	—
н474	631914,26	1198707,57	0,10	—
н475	631913,98	1198706,16	0,10	—
н476	631914,84	1198705,92	0,10	—
н477	631911,83	1198695,32	0,10	—
н478	631911,80	1198695,18	0,10	—
н465	631914,05	1198694,53	0,10	—

## Общие сведения о частях земельного участка

Кадастровый номер (обозначение) земельного участка :3932

№ п/п	Учетный номер (обозначение) части	Площадь (P), м <sup>2</sup>	±ΔP, м <sup>2</sup>	Характеристика части
1	2	3	4	5
1	:3932/чзу1	287	6	Часть земельного участка образован для размещения сетей водоотведения (Публичный сервитут)

Кадастровый номер (обозначение) земельного участка :3936

Обозначение части :3936/чзу1

Зона «ОД»

Обозначение характерных точек границ	Координаты, м		Средняя квадратическая погрешность положения характерной точки (Mf), м	Описание закрепления точки
	X	Y		
1	2	3	4	5
н461	631926,37	1198704,75	0,10	—
н463	631926,97	1198706,61	0,10	—
н464	631923,43	1198708,99	0,10	—
н462	631922,53	1198705,81	0,10	—
н461	631926,37	1198704,75	0,10	—

## ПРОЕКТ МЕЖЕВАНИЯ ТЕРРИТОРИИ. ОСНОВНАЯ ЧАСТЬ.

## Сведения о частях образуемых земельных участков

## Общие сведения о частях земельного участка

Кадастровый номер (обозначение) земельного участка :3У36

№ п/п	Учетный номер (обозначение) части	Площадь (Р), м <sup>2</sup>	±ΔР, м <sup>2</sup>	Характеристика части
1	2	3	4	5
1	:3У36/чзц1	11	1	Часть земельного участка образован для размещения сетей водоотведения (Публичный сервитут)

Кадастровый номер (обозначение) земельного участка :3У37

Обозначение части :3У37/чзц1

Зона «ОД»

Обозначение характерных точек границ	Координаты, м		Средняя квадратическая погрешность положения характерной точки (Мт), м	Описание закрепления точки
	Х	У		
1	2	3	4	5
н454	631965,59	1198703,92	0,10	—
н453	631967,30	1198709,72	0,10	—
н459	631960,35	1198711,28	0,10	—
н460	631958,34	1198705,56	0,10	—
н455	631964,12	1198703,92	0,10	—
н456	631964,48	1198704,93	0,10	—
н457	631964,93	1198704,72	0,10	—
н458	631964,71	1198704,10	0,10	—
н454	631965,59	1198703,92	0,10	—

## Общие сведения о частях земельного участка

Кадастровый номер (обозначение) земельного участка :3У37

№ п/п	Учетный номер (обозначение) части	Площадь (Р), м <sup>2</sup>	±ΔР, м <sup>2</sup>	Характеристика части
1	2	3	4	5
1	:3У37/чзц1	45	2	Часть земельного участка образован для размещения сетей водоотведения (Публичный сервитут)

Кадастровый номер (обозначение) земельного участка :3У38

Обозначение части :3У38/чзц1

Зона «ОД»

Обозначение характерных точек границ	Координаты, м		Средняя квадратическая погрешность положения характерной точки (Мт), м	Описание закрепления точки
	Х	У		
1	2	3	4	5
н480	631938,33	1198728,81	0,10	—
н481	631940,06	1198734,56	0,10	—
н482	631939,27	1198734,80	0,10	—
н487	631947,09	1198746,72	0,10	—
н488	631941,11	1198748,54	0,10	—
н483	631931,64	1198734,11	0,10	—
н484	631930,58	1198732,62	0,10	—
н479	631926,06	1198718,51	0,10	—
н485	631927,59	1198718,04	0,10	—
н486	631935,75	1198729,61	0,10	—



## ПРОЕКТ МЕЖЕВАНИЯ ТЕРРИТОРИИ. ОСНОВНАЯ ЧАСТЬ.

## Сведения о частях образуемых земельных участков

1	2	3	4	5
н480	631938,33	1198728,81	0,10	—

## Общие сведения о частях земельного участка

Кадастровый номер (обозначение) земельного участка :3938

№ п/п	Учетный номер (обозначение) части	Площадь (Р), м <sup>2</sup>	±ΔР, м <sup>2</sup>	Характеристика части
1	2	3	4	5
1	:3938/чзу1	183	5	Часть земельного участка образован для размещения сетей водоотведения (Публичный сервитут)

Кадастровый номер (обозначение) земельного участка :3939

Обозначение части :3939/чзу1

Зона «ОД»

Обозначение характерных точек границ	Координаты, м		Средняя квадратическая погрешность положения характерной точки (Мт), м	Описание закрепления точки
	X	Y		
1	2	3	4	5
н489	631952,54	1198755,02	0,10	—
н490	631955,40	1198755,11	0,10	—
н491	631955,61	1198760,93	0,10	—
н492	631949,24	1198760,92	0,10	—
н488	631941,11	1198748,54	0,10	—
н487	631947,09	1198746,72	0,10	—
н489	631952,54	1198755,02	0,10	—

## Общие сведения о частях земельного участка

Кадастровый номер (обозначение) земельного участка :3939

№ п/п	Учетный номер (обозначение) части	Площадь (Р), м <sup>2</sup>	±ΔР, м <sup>2</sup>	Характеристика части
1	2	3	4	5
1	:3939/чзу1	101	4	Часть земельного участка образован для размещения сетей водоотведения (Публичный сервитут)

Кадастровый номер (обозначение) земельного участка :3940

Обозначение части :3940/чзу1

Зона «ОД»

Обозначение характерных точек границ	Координаты, м		Средняя квадратическая погрешность положения характерной точки (Мт), м	Описание закрепления точки
	X	Y		
1	2	3	4	5
н416	632052,14	1198701,94	0,10	—
н417	632051,15	1198745,48	0,10	—
н418	632052,13	1198746,77	0,10	—
н419	632052,75	1198747,89	0,10	—
н420	632053,33	1198749,51	0,10	—
н431	632053,56	1198750,75	0,10	—
н421	632053,62	1198751,62	0,10	—
н422	632053,61	1198752,48	0,10	—
н423	632053,45	1198753,75	0,10	—

## ПРОЕКТ МЕЖЕВАНИЯ ТЕРРИТОРИИ. ОСНОВНАЯ ЧАСТЬ.

## Сведения о частях образуемых земельных участков

1	2	3	4	5
н424	632053,17	1198754,78	0,10	—
н425	632052,79	1198755,78	0,10	—
н426	632052,19	1198756,92	0,10	—
н427	632051,05	1198758,43	0,10	—
н428	632050,45	1198765,52	0,10	—
н430	632023,50	1198765,61	0,10	—
н432	632016,95	1198765,12	0,10	—
н429	632013,91	1198763,42	0,10	—
н433	632013,98	1198758,86	0,10	—
н434	632025,41	1198759,70	0,10	—
н435	632038,73	1198763,23	0,10	—
н436	632047,26	1198763,97	0,10	—
н437	632047,67	1198757,11	0,10	—
н438	632048,67	1198755,29	0,10	—
н439	632049,31	1198752,86	0,10	—
н440	632049,30	1198750,60	0,10	—
н441	632048,86	1198748,72	0,10	—
н442	632048,24	1198747,41	0,10	—
н443	632050,45	1198701,91	0,10	—
н416	632052,14	1198701,94	0,10	—

## Общие сведения о частях земельного участка

Кадастровый номер (обозначение) земельного участка :ЗУ40

№ п/п	Учетный номер (обозначение) части	Площадь (P), м <sup>2</sup>	±ΔP, м <sup>2</sup>	Характеристика части
1	2	3	4	5
1	:ЗУ40/чзу1	314	6	Часть земельного участка образован для размещения сетей водоотведения (Публичный сервитут)

Кадастровый номер (обозначение) земельного участка :ЗУ41

Обозначение части :ЗУ41/чзу1

Зона «ОД»

Обозначение характерных точек границ	Координаты, м		Средняя квадратическая погрешность положения характерной точки (Mf), м	Описание закрепления точки
	X	Y		
1	2	3	4	5
н452	631978,09	1198701,37	0,10	—
н451	631978,41	1198702,50	0,10	—
н450	631979,45	1198706,18	0,10	—
н453	631967,30	1198709,72	0,10	—
н454	631965,59	1198703,92	0,10	—
н452	631978,09	1198701,37	0,10	—

## ПРОЕКТ МЕЖЕВАНИЯ ТЕРРИТОРИИ. ОСНОВНАЯ ЧАСТЬ.

## Сведения о частях образуемых земельных участков

## Общие сведения о частях земельного участка

Кадастровый номер (обозначение) земельного участка :3У41

№ п/п	Учетный номер (обозначение) части	Площадь (Р), м <sup>2</sup>	±ΔР, м <sup>2</sup>	Характеристика части
1	2	3	4	5
1	:3У41/чзУ1	70	3	Часть земельного участка образован для размещения сетей водоотведения (Публичный сервитут)

Кадастровый номер (обозначение) земельного участка :3У43

Обозначение части :3У43/чзУ1

Зона «ОД»

Обозначение характерных точек границ	Координаты, м		Средняя квадратическая погрешность положения характерной точки (Мп), м	Описание закрепления точки
	Х	У		
1	2	3	4	5
н448	631993,07	1198698,35	0,10	—
н449	631994,06	1198701,91	0,10	—
н450	631979,45	1198706,18	0,10	—
н451	631978,41	1198702,50	0,10	—
н448	631993,07	1198698,35	0,10	—

## Общие сведения о частях земельного участка

Кадастровый номер (обозначение) земельного участка :3У43

№ п/п	Учетный номер (обозначение) части	Площадь (Р), м <sup>2</sup>	±ΔР, м <sup>2</sup>	Характеристика части
1	2	3	4	5
1	:3У43/чзУ1	57	3	Часть земельного участка образован для размещения сетей водоотведения (Публичный сервитут)

Кадастровый номер (обозначение) земельного участка :3У45

Обозначение части :3У45/чзУ1

Зона «ОД»

Обозначение характерных точек границ	Координаты, м		Средняя квадратическая погрешность положения характерной точки (Мп), м	Описание закрепления точки
	Х	У		
1	2	3	4	5
н446	632016,47	1198691,60	0,10	—
н444	632016,84	1198692,84	0,10	—
н445	632003,15	1198696,83	0,10	—
н447	632002,76	1198695,53	0,10	—
н446	632016,47	1198691,60	0,10	—

## ПРОЕКТ МЕЖЕВАНИЯ ТЕРРИТОРИИ. ОСНОВНАЯ ЧАСТЬ.

## Сведения о частях образуемых земельных участков

## Общие сведения о частях земельного участка

Кадастровый номер (обозначение) земельного участка :3У45

№ п/п	Учетный номер (обозначение) части	Площадь (Р), м <sup>2</sup>	±ΔР, м <sup>2</sup>	Характеристика части
1	2	3	4	5
1	:3У45/чзУ1	19	2	Часть земельного участка образован для размещения сетей водоотведения (Публичный сервитут)

Кадастровый номер (обозначение) земельного участка :3У46

Обозначение части :3У46/чзУ1

Зона «ОД»

Обозначение характерных точек границ	Координаты, м		Средняя квадратическая погрешность положения характерной точки (Мт), м	Описание закрепления точки
	Х	У		
1	2	3	4	5
н97	632053,27	1198691,86	0,10	—
н139	632053,18	1198693,22	0,10	—
н99	632046,45	1198693,04	0,10	—
н100	632050,53	1198693,09	0,10	—
н115	632050,65	1198691,76	0,10	—
н97	632053,27	1198691,86	0,10	—

Обозначение части :3У46/чзУ2

Зона «ОД»

Обозначение характерных точек границ	Координаты, м		Средняя квадратическая погрешность положения характерной точки (Мт), м	Описание закрепления точки
	Х	У		
1	2	3	4	5
н28	632054,33	1198675,43	0,10	—
н20	632054,12	1198678,71	0,10	—
н27	632051,58	1198678,55	0,10	—
н16	632052,06	1198671,43	0,10	—
н28	632054,33	1198675,43	0,10	—

## Общие сведения о частях земельного участка

Кадастровый номер (обозначение) земельного участка :3У46

№ п/п	Учетный номер (обозначение) части	Площадь (Р), м <sup>2</sup>	±ΔР, м <sup>2</sup>	Характеристика части
1	2	3	4	5
1	:3У46/чзУ1	4	1	Часть земельного участка образован для размещения сетей водоотведения (Публичный сервитут)
2	:3У46/чзУ2	13	1	Часть земельного участка образован для размещения сетей водоотведения (Публичный сервитут)

Кадастровый номер (обозначение) земельного участка :3У47

Обозначение части :3У47/чзУ1

Зона «ОД»

## ПРОЕКТ МЕЖЕВАНИЯ ТЕРРИТОРИИ. ОСНОВНАЯ ЧАСТЬ.

## Сведения о частях образуемых земельных участков

Обозначение характерных точек границ	Координаты, м		Средняя квадратическая погрешность положения характерной точки (Mf), м	Описание закрепления точки
	X	Y		
1	2	3	4	5
н141	632045,92	1198691,07	0,10	—
н142	632045,86	1198693,02	0,10	—
н145	632040,86	1198692,86	0,10	—
н140	632040,96	1198691,02	0,10	—
н141	632045,92	1198691,07	0,10	—

## Общие сведения о частях земельного участка

Кадастровый номер (обозначение) земельного участка :3У47

№ п/п	Учетный номер (обозначение) части	Площадь (P), м <sup>2</sup>	±ΔP, м <sup>2</sup>	Характеристика части
1	2	3	4	5
1	:3У47/чзУ1	9	1	Часть земельного участка образован для размещения сетей водоотведения (Публичный сервитут)

Кадастровый номер (обозначение) земельного участка :3У49

Обозначение части :3У49/чзУ1

Зона «ОД»

Обозначение характерных точек границ	Координаты, м		Средняя квадратическая погрешность положения характерной точки (Mf), м	Описание закрепления точки
	X	Y		
1	2	3	4	5
н11	632023,60	1198683,38	0,10	—
н12	632025,13	1198689,86	0,10	—
н388	632025,20	1198691,28	0,10	—
н444	632016,84	1198692,84	0,10	—
н635	632015,78	1198689,25	0,10	—
н636	632018,57	1198688,20	0,10	—
н637	632017,83	1198685,08	0,10	—
н11	632023,60	1198683,38	0,10	—

## Общие сведения о частях земельного участка

Кадастровый номер (обозначение) земельного участка :3У49

№ п/п	Учетный номер (обозначение) части	Площадь (P), м <sup>2</sup>	±ΔP, м <sup>2</sup>	Характеристика части
1	2	3	4	5
1	:3У49/чзУ1	58	3	Часть земельного участка образован для размещения сетей водоотведения (Публичный сервитут)

## ПРОЕКТ МЕЖЕВАНИЯ ТЕРРИТОРИИ. ОСНОВНАЯ ЧАСТЬ.

## Сведения о частях образуемых земельных участков

Сведения о местоположении границ частей земельных участков устанавливающие публичный сервитут для размещения линий и сооружений связи (см. лист №70)

Кадастровый номер (обозначение) земельного участка :ЗУ1

Обозначение части :ЗУ1/чзУ1

Зона «ОД»

Обозначение характерных точек границ	Координаты, м		Средняя квадратическая погрешность положения характерной точки (Мп), м	Описание закрепления точки
	Х	У		
1	2	3	4	5
н457	632062,02	1198820,07	0,10	—
н458	632061,61	1198824,35	0,10	—
н459	632052,01	1198827,26	0,10	—
н467	632052,05	1198826,78	0,10	—
н468	632052,71	1198825,26	0,10	—
н469	632053,09	1198824,11	0,10	—
н470	632053,31	1198822,93	0,10	—
н460	632053,33	1198822,75	0,10	—
н457	632062,02	1198820,07	0,10	—

Обозначение части :ЗУ1/чзУ2

Зона «ОД»

Обозначение характерных точек границ	Координаты, м		Средняя квадратическая погрешность положения характерной точки (Мп), м	Описание закрепления точки
	Х	У		
1	2	3	4	5
н461	632064,07	1198798,64	0,10	—
н462	632063,69	1198802,64	0,10	—
н463	632055,62	1198802,63	0,10	—
н464	632056,08	1198798,63	0,10	—
н461	632064,07	1198798,64	0,10	—

Обозначение части :ЗУ1/чзУ3

Зона «ОД»

Обозначение характерных точек границ	Координаты, м		Средняя квадратическая погрешность положения характерной точки (Мп), м	Описание закрепления точки
	Х	У		
1	2	3	4	5
н465	632059,43	1198734,35	0,10	—
н466	632055,02	1198789,07	0,10	—
н471	632054,38	1198785,79	0,10	—
н472	632058,80	1198734,71	0,10	—
н465	632059,43	1198734,35	0,10	—

## Общие сведения о частях земельного участка

Кадастровый номер (обозначение) земельного участка :ЗУ1

№ п/п	Учетный номер (обозначение) части	Площадь (Р), м <sup>2</sup>	±ΔР, м <sup>2</sup>	Характеристика части
1	2	3	4	5
1	:ЗУ1/чзУ1	38	2	Часть земельного участка образован для размещения линий и сооружений связи (Публичный сервитут)

## ПРОЕКТ МЕЖЕВАНИЯ ТЕРРИТОРИИ. ОСНОВНАЯ ЧАСТЬ.

## Сведения о частях образуемых земельных участков

1	2	3	4	5
2	:3У1/чзУ2	32	2	Часть земельного участка образован для размещения линий и сооружений связи (Публичный сервитут)
3	:3У1/чзУ3	40	2	Часть земельного участка образован для размещения линий и сооружений связи (Публичный сервитут)

Кадастровый номер (обозначение) земельного участка :3У2

Обозначение части :3У2/чзУ1

Зона «ОД»

Обозначение характерных точек границ	Координаты, м		Средняя квадратическая погрешность положения характерной точки (Мп), м	Описание закрепления точки
	Х	У		
1	2	3	4	5
н448	632048,90	1198807,21	0,10	—
н444	632047,69	1198822,42	0,10	—
н445	632046,94	1198824,26	0,10	—
н446	632045,87	1198825,79	0,10	—
н447	632044,84	1198826,78	0,10	—
н449	632013,13	1198835,72	0,10	—
н450	632013,09	1198835,59	0,10	—
н451	632044,75	1198825,31	0,10	—
н452	632045,75	1198823,03	0,10	—
н448	632048,90	1198807,21	0,10	—

Обозначение части :3У2/чзУ2

Зона «ОД»

Обозначение характерных точек границ	Координаты, м		Средняя квадратическая погрешность положения характерной точки (Мп), м	Описание закрепления точки
	Х	У		
1	2	3	4	5
н453	632049,54	1198799,20	0,10	—
н454	632049,21	1198803,41	0,10	—
н455	632044,29	1198804,66	0,10	—
н456	632044,42	1198800,50	0,10	—
н453	632049,54	1198799,20	0,10	—

## Общие сведения о частях земельного участка

Кадастровый номер (обозначение) земельного участка :3У2

№ п/п	Учетный номер (обозначение) части	Площадь (Р), м <sup>2</sup>	±ΔР, м <sup>2</sup>	Характеристика части
1	2	3	4	5
1	:3У2/чзУ1	46	2	Часть земельного участка образован для размещения линий и сооружений связи (Публичный сервитут)
2	:3У2/чзУ2	21	2	Часть земельного участка образован для размещения линий и сооружений связи (Публичный сервитут)

Кадастровый номер (обозначение) земельного участка :3У4

## ПРОЕКТ МЕЖЕВАНИЯ ТЕРРИТОРИИ. ОСНОВНАЯ ЧАСТЬ.

## Сведения о частях образуемых земельных участков

Обозначение части :ЗУ4/чзц1				
Зона «ОД»				
Обозначение характерных точек границ	Координаты, м		Средняя квадратическая погрешность положения характерной точки (Mf), м	Описание закрепления точки
	X	Y		
1	2	3	4	5
н440	632001,60	1198827,98	0,10	–
н441	632000,99	1198839,24	0,10	–
н442	632000,59	1198839,35	0,10	–
н443	631996,76	1198825,56	0,10	–
н439	632000,63	1198824,48	0,10	–
н440	632001,60	1198827,98	0,10	–

## Общие сведения о частях земельного участка

Кадастровый номер (обозначение) земельного участка :ЗУ4				
№ п/п	Учетный номер (обозначение) части	Площадь (P), м <sup>2</sup>	±ΔP, м <sup>2</sup>	Характеристика части
1	2	3	4	5
1	:ЗУ4/чзц1	38	2	Часть земельного участка образован для размещения линий и сооружений связи (Публичный сервитут)

Кадастровый номер (обозначение) земельного участка :ЗУ9				
Обозначение части :ЗУ9/чзц1				
Зона «ОД»				
Обозначение характерных точек границ	Координаты, м		Средняя квадратическая погрешность положения характерной точки (Mf), м	Описание закрепления точки
	X	Y		
1	2	3	4	5
н429	631890,99	1198827,03	0,10	–
н430	631886,18	1198861,53	0,10	–
н473	631883,57	1198851,29	0,10	–
н474	631886,91	1198827,29	0,10	–
н475	631883,54	1198815,01	0,10	–
н476	631887,51	1198814,08	0,10	–
н429	631890,99	1198827,03	0,10	–

## Общие сведения о частях земельного участка

Кадастровый номер (обозначение) земельного участка :ЗУ9				
№ п/п	Учетный номер (обозначение) части	Площадь (P), м <sup>2</sup>	±ΔP, м <sup>2</sup>	Характеристика части
1	2	3	4	5
1	:ЗУ9/чзц1	171	5	Часть земельного участка образован для размещения линий и сооружений связи (Публичный сервитут)

Кадастровый номер (обозначение) земельного участка :ЗУ10				
Обозначение части :ЗУ10/чзц1				
Зона «ОД»				



## ПРОЕКТ МЕЖЕВАНИЯ ТЕРРИТОРИИ. ОСНОВНАЯ ЧАСТЬ.

## Сведения о частях образуемых земельных участков

Обозначение характерных точек границ	Координаты, м		Средняя квадратическая погрешность положения характерной точки (Mf), м	Описание закрепления точки
	X	Y		
1	2	3	4	5
н425	631886,09	1198808,76	0,10	–
н427	631887,51	1198814,08	0,10	–
н428	631883,54	1198815,01	0,10	–
н426	631882,13	1198809,89	0,10	–
н425	631886,09	1198808,76	0,10	–

## Общие сведения о частях земельного участка

Кадастровый номер (обозначение) земельного участка :ЗУ10

№ п/п	Учетный номер (обозначение) части	Площадь (P), м <sup>2</sup>	±ΔP, м <sup>2</sup>	Характеристика части
1	2	3	4	5
1	:ЗУ10/чзу1	22	2	Часть земельного участка образован для размещения линий и сооружений связи (Публичный сервитут)

Кадастровый номер (обозначение) земельного участка :ЗУ16

Обозначение части :ЗУ16/чзу1

Зона «ОД»

Обозначение характерных точек границ	Координаты, м		Средняя квадратическая погрешность положения характерной точки (Mf), м	Описание закрепления точки
	X	Y		
1	2	3	4	5
н417	631849,55	1198819,00	0,10	–
н418	631853,81	1198834,61	0,10	–
н419	631833,99	1198840,53	0,10	–
н420	631832,85	1198836,69	0,10	–
н421	631848,92	1198831,89	0,10	–
н422	631846,76	1198823,96	0,10	–
н423	631845,39	1198824,35	0,10	–
н424	631844,30	1198820,50	0,10	–
н417	631849,55	1198819,00	0,10	–

## Общие сведения о частях земельного участка

Кадастровый номер (обозначение) земельного участка :ЗУ16

№ п/п	Учетный номер (обозначение) части	Площадь (P), м <sup>2</sup>	±ΔP, м <sup>2</sup>	Характеристика части
1	2	3	4	5
1	:ЗУ16/чзу1	137	4	Часть земельного участка образован для размещения линий и сооружений связи (Публичный сервитут)

Кадастровый номер (обозначение) земельного участка :ЗУ17

Обозначение части :ЗУ17/чзу1

Зона «ОД»

## ПРОЕКТ МЕЖЕВАНИЯ ТЕРРИТОРИИ. ОСНОВНАЯ ЧАСТЬ.

## Сведения о частях образуемых земельных участков

Обозначение характерных точек границ	Координаты, м		Средняя квадратическая погрешность положения характерной точки (Мf), м	Описание закрепления точки
	X	Y		
1	2	3	4	5
н430	631886,18	1198861,53	0,10	—
н435	631884,76	1198871,71	0,10	—
н434	631882,34	1198872,39	0,10	—
н436	631881,19	1198868,33	0,10	—
н473	631883,57	1198851,29	0,10	—
н430	631886,18	1198861,53	0,10	—

## Общие сведения о частях земельного участка

Кадастровый номер (обозначение) земельного участка :3У17

№ п/п	Учетный номер (обозначение) части	Площадь (Р), м <sup>2</sup>	±ΔР, м <sup>2</sup>	Характеристика части
1	2	3	4	5
1	:3У17/чзУ1	60	3	Часть земельного участка образован для размещения линий и сооружений связи (Публичный сервитут)

Кадастровый номер (обозначение) земельного участка :3У22

Обозначение части :3У22/чзУ1

Зона «ОД»

Обозначение характерных точек границ	Координаты, м		Средняя квадратическая погрешность положения характерной точки (Мf), м	Описание закрепления точки
	X	Y		
1	2	3	4	5
н397	631834,03	1198715,32	0,10	—
н399	631835,19	1198716,40	0,10	—
н400	631830,82	1198717,80	0,10	—
н398	631831,10	1198716,18	0,10	—
н397	631834,03	1198715,32	0,10	—

## Общие сведения о частях земельного участка

Кадастровый номер (обозначение) земельного участка :3У22

№ п/п	Учетный номер (обозначение) части	Площадь (Р), м <sup>2</sup>	±ΔР, м <sup>2</sup>	Характеристика части
1	2	3	4	5
1	:3У22/чзУ1	5	1	Часть земельного участка образован для размещения линий и сооружений связи (Публичный сервитут)

Кадастровый номер (обозначение) земельного участка :3У23

Обозначение части :3У23/чзУ1

Зона «ОД»

Обозначение характерных точек границ	Координаты, м		Средняя квадратическая погрешность положения характерной точки (Мf), м	Описание закрепления точки
	X	Y		
1	2	3	4	5
н401	631826,32	1198717,55	0,10	—
н404	631826,77	1198719,10	0,10	—
н406	631823,21	1198720,25	0,10	—

## ПРОЕКТ МЕЖЕВАНИЯ ТЕРРИТОРИИ. ОСНОВНАЯ ЧАСТЬ.

## Сведения о частях образуемых земельных участков

1	2	3	4	5
н403	631822,73	1198718,56	0,10	–
н401	631826,32	1198717,55	0,10	–

## Общие сведения о частях земельного участка

Кадастровый номер (обозначение) земельного участка :3923

№ п/п	Учетный номер (обозначение) части	Площадь (Р), м <sup>2</sup>	±ΔР, м <sup>2</sup>	Характеристика части
1	2	3	4	5
1	:3923/чзуп1	6	1	Часть земельного участка образован для размещения линий и сооружений связи (Публичный сервитут)

Кадастровый номер (обозначение) земельного участка :3924

Обозначение части :3924/чзуп1

Зона «ОД»

Обозначение характерных точек границ	Координаты, м		Средняя квадратическая погрешность положения характерной точки (Мт), м	Описание закрепления точки
	Х	У		
1	2	3	4	5
н409	631815,26	1198721,19	0,10	–
н411	631815,70	1198722,66	0,10	–
н412	631815,21	1198722,81	0,10	–
н413	631812,32	1198723,61	0,10	–
н410	631811,91	1198722,16	0,10	–
н409	631815,26	1198721,19	0,10	–

## Общие сведения о частях земельного участка

Кадастровый номер (обозначение) земельного участка :3924

№ п/п	Учетный номер (обозначение) части	Площадь (Р), м <sup>2</sup>	±ΔР, м <sup>2</sup>	Характеристика части
1	2	3	4	5
1	:3924/чзуп1	5	1	Часть земельного участка образован для размещения линий и сооружений связи (Публичный сервитут)

Кадастровый номер (обозначение) земельного участка :3925

Обозначение части :3925/чзуп1

Зона «ОД»

Обозначение характерных точек границ	Координаты, м		Средняя квадратическая погрешность положения характерной точки (Мт), м	Описание закрепления точки
	Х	У		
1	2	3	4	5
н415	631801,34	1198728,79	0,10	–
н416	631801,05	1198729,38	0,10	–
н414	631800,93	1198728,92	0,10	–
н415	631801,34	1198728,79	0,10	–

## ПРОЕКТ МЕЖЕВАНИЯ ТЕРРИТОРИИ. ОСНОВНАЯ ЧАСТЬ.

## Сведения о частях образуемых земельных участков

## Общие сведения о частях земельного участка

Кадастровый номер (обозначение) земельного участка :3425

№ п/п	Учетный номер (обозначение) части	Площадь (P), м <sup>2</sup>	±ΔP, м <sup>2</sup>	Характеристика части
1	2	3	4	5
1	:3425/чз1	1	1	Часть земельного участка образован для размещения линий и сооружений связи (Публичный сервитут)

Кадастровый номер (обозначение) земельного участка :3429

Обозначение части :3429/чз1

Зона «ОД»

Обозначение характерных точек границ	Координаты, м		Средняя квадратическая погрешность положения характерной точки (Mf), м	Описание закрепления точки
	X	Y		
1	2	3	4	5
н395	631850,74	1198711,54	0,10	—
н396	631849,00	1198712,02	0,10	—
н393	631848,97	1198711,91	0,10	—
н394	631850,70	1198711,41	0,10	—
н395	631850,74	1198711,54	0,10	—

## Общие сведения о частях земельного участка

Кадастровый номер (обозначение) земельного участка :3429

№ п/п	Учетный номер (обозначение) части	Площадь (P), м <sup>2</sup>	±ΔP, м <sup>2</sup>	Характеристика части
1	2	3	4	5
1	:3429/чз1	1	1	Часть земельного участка образован для размещения линий и сооружений связи (Публичный сервитут)

Кадастровый номер (обозначение) земельного участка :3430

Обозначение части :3430/чз1

Зона «ОД»

Обозначение характерных точек границ	Координаты, м		Средняя квадратическая погрешность положения характерной точки (Mf), м	Описание закрепления точки
	X	Y		
1	2	3	4	5
н389	631871,63	1198705,27	0,10	—
н391	631871,77	1198705,80	0,10	—
н392	631868,13	1198706,80	0,10	—
н390	631868,00	1198706,32	0,10	—
н389	631871,63	1198705,27	0,10	—

## ПРОЕКТ МЕЖЕВАНИЯ ТЕРРИТОРИИ. ОСНОВНАЯ ЧАСТЬ.

## Сведения о частях образуемых земельных участков

## Общие сведения о частях земельного участка

Кадастровый номер (обозначение) земельного участка :3У30

№ п/п	Учетный номер (обозначение) части	Площадь (P), м <sup>2</sup>	±ΔP, м <sup>2</sup>	Характеристика части
1	2	3	4	5
1	:3У30/чзУ1	2	1	Часть земельного участка образован для размещения линий и сооружений связи (Публичный сервитут)

Кадастровый номер (обозначение) земельного участка :3У31

Обозначение части :3У31/чзУ1

Зона «ОД»

Обозначение характерных точек границ	Координаты, м		Средняя квадратическая погрешность положения характерной точки (M±), м	Описание закрепления точки
	X	Y		
1	2	3	4	5
н253	631879,10	1198709,58	0,10	—
н263	631879,97	1198712,30	0,10	—
н284	631874,82	1198713,78	0,10	—
н285	631873,72	1198709,93	0,10	—
н295	631874,91	1198709,59	0,10	—
н321	631873,74	1198705,91	0,10	—
н249	631874,86	1198705,59	0,10	—
н355	631875,09	1198706,81	0,10	—
н253	631879,10	1198709,58	0,10	—

## Общие сведения о частях земельного участка

Кадастровый номер (обозначение) земельного участка :3У31

№ п/п	Учетный номер (обозначение) части	Площадь (P), м <sup>2</sup>	±ΔP, м <sup>2</sup>	Характеристика части
1	2	3	4	5
1	:3У31/чзУ1	27	2	Часть земельного участка образован для размещения линий и сооружений связи (Публичный сервитут)

Кадастровый номер (обозначение) земельного участка :3У32

Обозначение части :3У32/чзУ1

Зона «ОД»

Обозначение характерных точек границ	Координаты, м		Средняя квадратическая погрешность положения характерной точки (M±), м	Описание закрепления точки
	X	Y		
1	2	3	4	5
н183	631915,18	1198698,49	0,10	—
н184	631921,41	1198720,32	0,10	—
н185	631918,19	1198721,23	0,10	—
н188	631913,46	1198706,31	0,10	—
н191	631914,83	1198705,92	0,10	—
н193	631911,83	1198695,32	0,10	—
н195	631910,13	1198695,80	0,10	—
н240	631910,09	1198695,67	0,10	—
н180	631913,94	1198694,56	0,10	—

## ПРОЕКТ МЕЖЕВАНИЯ ТЕРРИТОРИИ. ОСНОВНАЯ ЧАСТЬ.

## Сведения о частях образуемых земельных участков

1	2	3	4	5
н183	631915,18	1198698,49	0,10	–

Обозначение части :ЗУ32/чзц2

Зона «ОД»

Обозначение характерных точек границ	Координаты, м		Средняя квадратическая погрешность положения характерной точки (Мф), м	Описание закрепления точки
	Х	У		
1	2	3	4	5
н243	631877,64	1198704,98	0,10	–
н253	631879,10	1198709,58	0,10	–
н355	631875,09	1198706,81	0,10	–
н244	631874,91	1198705,76	0,10	–
н243	631877,64	1198704,98	0,10	–

## Общие сведения о частях земельного участка

Кадастровый номер (обозначение) земельного участка :ЗУ32

№ п/п	Учетный номер (обозначение) части	Площадь (Р), м <sup>2</sup>	±ΔР, м <sup>2</sup>	Характеристика части
1	2	3	4	5
1	:ЗУ32/чзц1	82	3	Часть земельного участка образован для размещения линий и сооружений связи (Публичный сервитут)
2	:ЗУ32/чзц2	9	1	Часть земельного участка образован для размещения линий и сооружений связи (Публичный сервитут)

Кадастровый номер (обозначение) земельного участка :ЗУ38

Обозначение части :ЗУ38/чзц1

Зона «ОД»

Обозначение характерных точек границ	Координаты, м		Средняя квадратическая погрешность положения характерной точки (Мф), м	Описание закрепления точки
	Х	У		
1	2	3	4	5
н16	631935,12	1198717,77	0,10	–
н82	631934,13	1198718,05	0,10	–
н83	631933,73	1198716,85	0,10	–
н84	631926,21	1198718,97	0,10	–
н17	631926,06	1198718,51	0,10	–
н15	631934,62	1198715,89	0,10	–
н16	631935,12	1198717,77	0,10	–

## Общие сведения о частях земельного участка

Кадастровый номер (обозначение) земельного участка :ЗУ38

№ п/п	Учетный номер (обозначение) части	Площадь (Р), м <sup>2</sup>	±ΔР, м <sup>2</sup>	Характеристика части
1	2	3	4	5
1	:ЗУ38/чзц1	7	1	Часть земельного участка образован для размещения линий и сооружений связи (Публичный сервитут)

Кадастровый номер (обозначение) земельного участка :ЗУ40

## ПРОЕКТ МЕЖЕВАНИЯ ТЕРРИТОРИИ. ОСНОВНАЯ ЧАСТЬ.

## Сведения о частях образуемых земельных участков

Обозначение части :ЗУ40/чзц1

Зона «ОД»

Обозначение характерных точек границ	Координаты, м		Средняя квадратическая погрешность положения характерной точки (M±), м	Описание закрепления точки
	X	Y		
1	2	3	4	5
н5	632048,63	1198701,87	0,10	—
н4	632052,14	1198701,94	0,10	—
н6	632052,12	1198702,90	0,10	—
н8	632048,62	1198702,12	0,10	—
н5	632048,63	1198701,87	0,10	—

## Общие сведения о частях земельного участка

Кадастровый номер (обозначение) земельного участка :ЗУ40

№ п/п	Учетный номер (обозначение) части	Площадь (P), м <sup>2</sup>	±ΔP, м <sup>2</sup>	Характеристика части
1	2	3	4	5
1	:ЗУ40/чзц1	2	1	Часть земельного участка образован для размещения линий и сооружений связи (Публичный сервитут)

## ПРОЕКТ МЕЖЕВАНИЯ ТЕРРИТОРИИ. ОСНОВНАЯ ЧАСТЬ.

## Сведения о частях образуемых земельных участков

Сведения о местоположении границ частей земельных участков устанавливающие публичный сервитут для размещения тепловых сетей (см. лист №71)

Кадастровый номер (обозначение) земельного участка :ЗУ1

Обозначение части :ЗУ1/чзУ1

Зона «ОД»

Обозначение характерных точек границ	Координаты, м		Средняя квадратическая погрешность положения характерной точки (Mf), м	Описание закрепления точки
	X	Y		
1	2	3	4	5
н422	632064,43	1198794,87	0,10	—
н423	632063,88	1198800,68	0,10	—
н424	632055,86	1198800,57	0,10	—
н426	632056,38	1198795,98	0,10	—
н425	632056,13	1198794,73	0,10	—
н422	632064,43	1198794,87	0,10	—

## Общие сведения о частях земельного участка

Кадастровый номер (обозначение) земельного участка :ЗУ1

№ п/п	Учетный номер (обозначение) части	Площадь (P), м <sup>2</sup>	±ΔP, м <sup>2</sup>	Характеристика части
1	2	3	4	5
1	:ЗУ1/чзУ1	47	2	Часть земельного участка образован для размещения тепловых сетей (Публичный сервитут)

Кадастровый номер (обозначение) земельного участка :ЗУ2

Обозначение части :ЗУ2/чзУ1

Зона «ОД»

Обозначение характерных точек границ	Координаты, м		Средняя квадратическая погрешность положения характерной точки (Mf), м	Описание закрепления точки
	X	Y		
1	2	3	4	5
н428	632028,54	1198772,21	0,10	—
н429	632027,61	1198778,27	0,10	—
н430	632020,93	1198794,13	0,10	—
н431	632049,91	1198794,62	0,10	—
н432	632049,44	1198800,49	0,10	—
н433	632018,42	1198800,09	0,10	—
н434	632010,49	1198818,92	0,10	—
н427	632011,07	1198809,50	0,10	—
н435	632012,36	1198799,02	0,10	—
н436	632021,80	1198776,60	0,10	—
н437	632022,08	1198774,87	0,10	—
н438	632016,93	1198771,01	0,10	—
н439	632017,86	1198765,63	0,10	—
н441	632019,76	1198765,62	0,10	—
н428	632028,54	1198772,21	0,10	—



## ПРОЕКТ МЕЖЕВАНИЯ ТЕРРИТОРИИ. ОСНОВНАЯ ЧАСТЬ.

## Сведения о частях образуемых земельных участков

## 3. Общие сведения о частях земельного участка

Кадастровый номер (обозначение) земельного участка :3У2

№ п/п	Учетный номер (обозначение) части	Площадь (Р), м <sup>2</sup>	±ΔР, м <sup>2</sup>	Характеристика части
1	2	3	4	5
1	:3У2/чзУ1	467	8	Часть земельного участка образован для размещения тепловых сетей (Публичный сервитут)

Кадастровый номер (обозначение) земельного участка :3У4

Обозначение части :3У4/чзУ1

Зона «ОД»

Обозначение характерных точек границ	Координаты, м		Средняя квадратическая погрешность положения характерной точки (Мп), м	Описание закрепления точки
	Х	У		
1	2	3	4	5
н445	632001,80	1198824,24	0,10	—
н446	632001,33	1198832,92	0,10	—
н447	631962,21	1198844,99	0,10	—
н444	631946,60	1198790,04	0,10	—
н456	631940,64	1198765,47	0,10	—
н458	631944,41	1198765,27	0,10	—
н448	631949,90	1198786,68	0,10	—
н449	631965,46	1198837,71	0,10	—
н454	631991,24	1198829,76	0,10	—
н453	631991,26	1198829,86	0,10	—
н452	631993,57	1198829,28	0,10	—
н455	631993,52	1198829,06	0,10	—
н450	631997,77	1198827,74	0,10	—
н451	631997,23	1198825,42	0,10	—
н445	632001,80	1198824,24	0,10	—

## Общие сведения о частях земельного участка

Кадастровый номер (обозначение) земельного участка :3У4

№ п/п	Учетный номер (обозначение) части	Площадь (Р), м <sup>2</sup>	±ΔР, м <sup>2</sup>	Характеристика части
1	2	3	4	5
1	:3У4/чзУ1	594	9	Часть земельного участка образован для размещения тепловых сетей (Публичный сервитут)

Кадастровый номер (обозначение) земельного участка :3У5

Обозначение части :3У5/чзУ1

Зона «ОД»

Обозначение характерных точек границ	Координаты, м		Средняя квадратическая погрешность положения характерной точки (Мп), м	Описание закрепления точки
	Х	У		
1	2	3	4	5
н452	631993,57	1198829,28	0,10	—
н453	631991,26	1198829,86	0,10	—
н454	631991,24	1198829,76	0,10	—

## ПРОЕКТ МЕЖЕВАНИЯ ТЕРРИТОРИИ. ОСНОВНАЯ ЧАСТЬ.

## Сведения о частях образуемых земельных участков

1	2	3	4	5
н455	631993,52	1198829,06	0,10	–
н452	631993,57	1198829,28	0,10	–

## Общие сведения о частях земельного участка

Кадастровый номер (обозначение) земельного участка :ЗУ5

№ п/п	Учетный номер (обозначение) части	Площадь (Р), м <sup>2</sup>	±ΔР, м <sup>2</sup>	Характеристика части
1	2	3	4	5
1	:ЗУ5/чзу1	1	1	Часть земельного участка образован для размещения тепловых сетей (Публичный сервитут)

Кадастровый номер (обозначение) земельного участка :ЗУ9

Обозначение части :ЗУ9/чзу1

Зона «ОД»

Обозначение характерных точек границ	Координаты, м		Средняя квадратическая погрешность положения характерной точки (Мf), м	Описание закрепления точки
	X	Y		
1	2	3	4	5
н512	631895,42	1198821,09	0,10	–
н513	631898,99	1198839,10	0,10	–
н514	631900,45	1198844,65	0,10	–
н515	631883,04	1198849,23	0,10	–
36	631882,10	1198845,57	0,10	–
н511	631881,70	1198844,14	0,10	–
н516	631893,20	1198840,78	0,10	–
н517	631890,87	1198828,97	0,10	–
н518	631888,30	1198829,46	0,10	–
н519	631885,95	1198818,32	0,10	–
н520	631888,64	1198817,78	0,10	–
н521	631887,89	1198813,99	0,10	–
37	631890,95	1198813,28	0,10	–
38	631893,27	1198821,69	0,10	–
н512	631895,42	1198821,09	0,10	–

## Общие сведения о частях земельного участка

Кадастровый номер (обозначение) земельного участка :ЗУ9

№ п/п	Учетный номер (обозначение) части	Площадь (Р), м <sup>2</sup>	±ΔР, м <sup>2</sup>	Характеристика части
1	2	3	4	5
1	:ЗУ9/чзу1	270	6	Часть земельного участка образован для размещения тепловых сетей (Публичный сервитут)

Кадастровый номер (обозначение) земельного участка :ЗУ10

Обозначение части :ЗУ10/чзу1

Зона «ОД»

## ПРОЕКТ МЕЖЕВАНИЯ ТЕРРИТОРИИ. ОСНОВНАЯ ЧАСТЬ.

## Сведения о частях образуемых земельных участков

Обозначение характерных точек границ	Координаты, м		Средняя квадратическая погрешность положения характерной точки (Mf), м	Описание закрепления точки
	X	Y		
1	2	3	4	5
н389	631882,69	1198787,72	0,10	–
н390	631880,15	1198781,07	0,10	–
н391	631877,37	1198771,23	0,10	–
н392	631876,49	1198771,48	0,10	–
н358	631874,86	1198767,21	0,10	–
н355	631878,13	1198767,91	0,10	–
37	631890,95	1198813,28	0,10	–
21	631887,89	1198813,99	0,10	–
н393	631886,82	1198808,56	0,10	–
н394	631887,84	1198808,27	0,10	–
н395	631884,22	1198795,47	0,10	–
н389	631882,69	1198787,72	0,10	–

Обозначение части :ЗУ10/чзц2

Зона «ОД»

Обозначение характерных точек границ	Координаты, м		Средняя квадратическая погрешность положения характерной точки (Mf), м	Описание закрепления точки
	X	Y		
1	2	3	4	5
н338	631850,90	1198783,67	0,10	–
н353	631859,67	1198816,49	0,10	–
н496	631860,61	1198820,41	0,10	–
н493	631858,50	1198820,95	0,10	–
н494	631855,61	1198819,82	0,10	–
н495	631849,90	1198800,31	0,10	–
н482	631844,36	1198780,67	0,10	–
н483	631845,02	1198777,76	0,10	–
н488	631848,87	1198776,75	0,10	–
н338	631850,90	1198783,67	0,10	–

## Общие сведения о частях земельного участка

Кадастровый номер (обозначение) земельного участка :ЗУ10

№ п/п	Учетный номер (обозначение) части	Площадь (P), м <sup>2</sup>	±ΔP, м <sup>2</sup>	Характеристика части
1	2	3	4	5
1	:ЗУ10/чзц1	85	3	Часть земельного участка образован для размещения тепловых сетей (Публичный сервитут)
2	:ЗУ10/чзц2	231	5	Часть земельного участка образован для размещения тепловых сетей (Публичный сервитут)

Кадастровый номер (обозначение) земельного участка :ЗУ15

Обозначение части :ЗУ15/чзц1

Зона «ОД»

## ПРОЕКТ МЕЖЕВАНИЯ ТЕРРИТОРИИ. ОСНОВНАЯ ЧАСТЬ.

## Сведения о частях образуемых земельных участков

Обозначение характерных точек границ	Координаты, м		Средняя квадратическая погрешность положения характерной точки (Mf), м	Описание закрепления точки
	X	Y		
1	2	3	4	5
н7	631898,79	1198786,67	0,10	—
н22	631897,76	1198786,96	0,10	—
н23	631899,13	1198791,78	0,10	—
н34	631901,19	1198791,19	0,10	—
н35	631901,75	1198793,08	0,10	—
н50	631889,62	1198791,81	0,10	—
53	631895,42	1198821,09	0,10	—
38	631893,27	1198821,69	0,10	—
37	631890,95	1198813,28	0,10	—
н355	631878,13	1198767,91	0,10	—
н85	631874,68	1198755,65	0,10	—
н87	631877,26	1198754,91	0,10	—
н60	631876,77	1198755,73	0,10	—
н84	631888,20	1198785,64	0,10	—
н7	631898,79	1198786,67	0,10	—

## Общие сведения о частях земельного участка

Кадастровый номер (обозначение) земельного участка :ЗУ15

№ п/п	Учетный номер (обозначение) части	Площадь (P), м <sup>2</sup>	±ΔP, м <sup>2</sup>	Характеристика части
1	2	3	4	5
1	:ЗУ15/чзy1	303	6	Часть земельного участка образован для размещения тепловых сетей (Публичный сервитут)

Кадастровый номер (обозначение) земельного участка :ЗУ16

Обозначение части :ЗУ16/чзy1

Зона «ОД»

Обозначение характерных точек границ	Координаты, м		Средняя квадратическая погрешность положения характерной точки (Mf), м	Описание закрепления точки
	X	Y		
1	2	3	4	5
н496	631860,61	1198820,41	0,10	—
н503	631863,86	1198833,95	0,10	—
н504	631858,60	1198835,47	0,10	—
н498	631854,44	1198820,40	0,10	—
н499	631845,07	1198823,36	0,10	—
н500	631843,49	1198817,62	0,10	—
н501	631853,03	1198814,55	0,10	—
н497	631849,19	1198800,53	0,10	—
н495	631849,90	1198800,31	0,10	—
н494	631855,61	1198819,82	0,10	—
н493	631858,50	1198820,95	0,10	—
н496	631860,61	1198820,41	0,10	—

## ПРОЕКТ МЕЖЕВАНИЯ ТЕРРИТОРИИ. ОСНОВНАЯ ЧАСТЬ.

## Сведения о частях образуемых земельных участков

## Общие сведения о частях земельного участка

Кадастровый номер (обозначение) земельного участка :ЗУ16

№ п/п	Учетный номер (обозначение) части	Площадь (P), м <sup>2</sup>	±ΔP, м <sup>2</sup>	Характеристика части
1	2	3	4	5
1	:ЗУ16/чзу1	163	4	Часть земельного участка образован для размещения тепловых сетей (Публичный сервитут)

Кадастровый номер (обозначение) земельного участка :ЗУ17

Обозначение части :ЗУ17/чзу1

Зона «ОД»

Обозначение характерных точек границ	Координаты, м		Средняя квадратическая погрешность положения характерной точки (M±), м	Описание закрепления точки
	X	Y		
1	2	3	4	5
4	631881,70	1198844,14	0,10	—
36	631882,10	1198845,57	0,10	—
н502	631882,51	1198846,58	0,10	—
34	631883,02	1198847,34	0,10	—
33	631883,64	1198848,00	0,10	—
30	631884,38	1198848,54	0,10	—
5	631884,82	1198848,76	0,10	—
н506	631863,12	1198854,47	0,10	—
н507	631861,57	1198849,15	0,10	—
н508	631854,57	1198853,13	0,10	—
н509	631852,89	1198847,17	0,10	—
н510	631860,61	1198842,77	0,10	—
н504	631858,60	1198835,47	0,10	—
н503	631863,86	1198833,95	0,10	—
н505	631867,36	1198848,33	0,10	—
4	631881,70	1198844,14	0,10	—

## Общие сведения о частях земельного участка

Кадастровый номер (обозначение) земельного участка :ЗУ17

№ п/п	Учетный номер (обозначение) части	Площадь (P), м <sup>2</sup>	±ΔP, м <sup>2</sup>	Характеристика части
1	2	3	4	5
1	:ЗУ17/чзу1	237	5	Часть земельного участка образован для размещения тепловых сетей (Публичный сервитут)

Кадастровый номер (обозначение) земельного участка :ЗУ26

Обозначение части :ЗУ26/чзу1

Зона «ОД»

Обозначение характерных точек границ	Координаты, м		Средняя квадратическая погрешность положения характерной точки (M±), м	Описание закрепления точки
	X	Y		
1	2	3	4	5
н511	631881,70	1198844,14	0,10	—
36	631882,10	1198845,57	0,10	—

## ПРОЕКТ МЕЖЕВАНИЯ ТЕРРИТОРИИ. ОСНОВНАЯ ЧАСТЬ.

## Сведения о частях образуемых земельных участков

1	2	3	4	5
н505	631883,04	1198849,23	0,10	–
н506	631863,12	1198854,47	0,10	–
н507	631861,57	1198849,15	0,10	–
н508	631854,57	1198853,13	0,10	–
н509	631852,89	1198847,17	0,10	–
н510	631860,61	1198842,77	0,10	–
н522	631858,60	1198835,47	0,10	–
н523	631863,86	1198833,95	0,10	–
н524	631867,36	1198848,33	0,10	–
н511	631881,70	1198844,14	0,10	–

## Общие сведения о частях земельного участка

Кадастровый номер (обозначение) земельного участка :ЗУ26

№ п/п	Учетный номер (обозначение) части	Площадь (P), м <sup>2</sup>	±ΔP, м <sup>2</sup>	Характеристика части
1	2	3	4	5
1	:ЗУ26/чзу1	235	5	Часть земельного участка образован для размещения тепловых сетей (Публичный сервитут)

Кадастровый номер (обозначение) земельного участка :ЗУ27

Обозначение части :ЗУ27/чзу1

Зона «ОД»

Обозначение характерных точек границ	Координаты, м		Средняя квадратическая погрешность положения характерной точки (Mf), м	Описание закрепления точки
	X	Y		
1	2	3	4	5
н486	631845,34	1198764,72	0,10	–
н488	631848,87	1198776,75	0,10	–
н483	631845,02	1198777,76	0,10	–
н482	631844,36	1198780,67	0,10	–
н495	631849,90	1198800,31	0,10	–
н497	631849,19	1198800,53	0,10	–
н489	631844,95	1198785,02	0,10	–
н490	631834,80	1198787,37	0,10	–
н491	631833,12	1198781,60	0,10	–
н492	631843,35	1198779,25	0,10	–
н487	631839,80	1198767,13	0,10	–
н485	631844,28	1198765,80	0,10	–
н484	631844,09	1198765,12	0,10	–
н486	631845,34	1198764,72	0,10	–

## Общие сведения о частях земельного участка

Кадастровый номер (обозначение) земельного участка :ЗУ27

№ п/п	Учетный номер (обозначение) части	Площадь (P), м <sup>2</sup>	±ΔP, м <sup>2</sup>	Характеристика части
1	2	3	4	5
1	:ЗУ27/чзу1	151	4	Часть земельного участка образован для размещения тепловых сетей (Публичный сервитут)

## ПРОЕКТ МЕЖЕВАНИЯ ТЕРРИТОРИИ. ОСНОВНАЯ ЧАСТЬ.

## Сведения о частях образуемых земельных участков

Кадастровый номер (обозначение) земельного участка :3У28

Обозначение части :3У28/чзУ1

Зона «ОД»

Обозначение характерных точек границ	Координаты, м		Средняя квадратическая погрешность положения характерной точки (Мп), м	Описание закрепления точки
	X	Y		
1	2	3	4	5
н100	631902,20	1198721,13	0,10	—
н147	631902,81	1198723,26	0,10	—
н97	631897,71	1198724,37	0,10	—
н99	631870,98	1198733,12	0,10	—
н96	631872,74	1198729,11	0,10	—
н217	631888,75	1198724,76	0,10	—
н100	631902,20	1198721,13	0,10	—

Обозначение части :3У28/чзУ2

Зона «ОД»

Обозначение характерных точек границ	Координаты, м		Средняя квадратическая погрешность положения характерной точки (Мп), м	Описание закрепления точки
	X	Y		
1	2	3	4	5
н86	631884,08	1198743,48	0,10	—
н87	631877,26	1198754,91	0,10	—
н85	631874,68	1198755,65	0,10	—
н355	631878,13	1198767,91	0,10	—
н358	631874,86	1198767,21	0,10	—
н88	631871,13	1198757,41	0,10	—
н336	631865,72	1198748,97	0,10	—
н295	631870,22	1198747,70	0,10	—
н296	631868,86	1198742,87	0,10	—
н236	631868,92	1198742,85	0,10	—
н91	631873,35	1198749,76	0,10	—
н92	631876,66	1198744,21	0,10	—
н95	631877,01	1198745,46	0,10	—
н86	631884,08	1198743,48	0,10	—

## Общие сведения о частях земельного участка

Кадастровый номер (обозначение) земельного участка :3У28

№ п/п	Учетный номер (обозначение) части	Площадь (Р), м <sup>2</sup>	±ΔР, м <sup>2</sup>	Характеристика части
1	2	3	4	5
1	:3У28/чзУ1	82	3	Часть земельного участка образован для размещения тепловых сетей (Публичный сервитут)
2	:3У28/чзУ2	157	4	Часть земельного участка образован для размещения тепловых сетей (Публичный сервитут)

Кадастровый номер (обозначение) земельного участка :3У31

Обозначение части :3У31/чзУ1

Зона «ОД»

## ПРОЕКТ МЕЖЕВАНИЯ ТЕРРИТОРИИ. ОСНОВНАЯ ЧАСТЬ.

## Сведения о частях образуемых земельных участков

Обозначение характерных точек границ	Координаты, м		Средняя квадратическая погрешность положения характерной точки (Mf), м	Описание закрепления точки
	X	Y		
1	2	3	4	5
н218	631887,70	1198721,31	0,10	—
н217	631888,75	1198724,76	0,10	—
н194	631872,74	1198729,10	0,10	—
н232	631870,98	1198733,12	0,10	—
н233	631864,12	1198735,37	0,10	—
н236	631868,92	1198742,85	0,10	—
н297	631862,89	1198744,56	0,10	—
н239	631858,55	1198737,79	0,10	—
н248	631852,35	1198741,74	0,10	—
н255	631850,64	1198735,71	0,10	—
н266	631855,31	1198732,73	0,10	—
н268	631849,89	1198724,28	0,10	—
н269	631855,91	1198722,55	0,10	—
н271	631860,78	1198730,15	0,10	—
н286	631880,51	1198723,69	0,10	—
н218	631887,70	1198721,31	0,10	—

## Общие сведения о частях земельного участка

Кадастровый номер (обозначение) земельного участка :3У31

№ п/п	Учетный номер (обозначение) части	Площадь (P), м <sup>2</sup>	±ΔP, м <sup>2</sup>	Характеристика части
1	2	3	4	5
1	:3У31/чзц1	296	6	Часть земельного участка образован для размещения тепловых сетей (Публичный сервитут)

Кадастровый номер (обозначение) земельного участка :3У32

Обозначение части :3У32/чзц1

Зона «ОД»

Обозначение характерных точек границ	Координаты, м		Средняя квадратическая погрешность положения характерной точки (Mf), м	Описание закрепления точки
	X	Y		
1	2	3	4	5
н101	631919,43	1198713,39	0,10	—
н134	631921,10	1198719,25	0,10	—
н147	631902,81	1198723,26	0,10	—
н100	631902,20	1198721,13	0,10	—
н217	631888,75	1198724,76	0,10	—
н218	631887,70	1198721,31	0,10	—
н148	631895,89	1198718,60	0,10	—
н101	631919,43	1198713,39	0,10	—

Обозначение части :3У32/чзц2

Зона «ОД»

Обозначение характерных точек границ	Координаты, м		Средняя квадратическая погрешность положения характерной точки (Mf), м	Описание закрепления точки
	X	Y		
1	2	3	4	5
н296	631868,86	1198742,87	0,10	—



## ПРОЕКТ МЕЖЕВАНИЯ ТЕРРИТОРИИ. ОСНОВНАЯ ЧАСТЬ.

## Сведения о частях образуемых земельных участков

1	2	3	4	5
н295	631870,22	1198747,70	0,10	–
н336	631865,72	1198748,97	0,10	–
н297	631862,89	1198744,56	0,10	–
н296	631868,86	1198742,87	0,10	–

## Общие сведения о частях земельного участка

Кадастровый номер (обозначение) земельного участка :3432

№ п/п	Учетный номер (обозначение) части	Площадь (P), м <sup>2</sup>	±ΔP, м <sup>2</sup>	Характеристика части
1	2	3	4	5
1	:3432/чз1	168	5	Часть земельного участка образован для размещения тепловых сетей (Публичный сервитут)
2	:3432/чз2	27	2	Часть земельного участка образован для размещения тепловых сетей (Публичный сервитут)

Кадастровый номер (обозначение) земельного участка :3436

Обозначение части :3436/чз1

Зона «ОД»

Обозначение характерных точек границ	Координаты, м		Средняя квадратическая погрешность положения характерной точки (M <sub>t</sub> ), м	Описание закрепления точки
	X	Y		
1	2	3	4	5
н418	631926,37	1198704,75	0,10	–
н419	631928,08	1198710,05	0,10	–
н420	631924,06	1198711,20	0,10	–
н421	631922,53	1198705,81	0,10	–
н418	631926,37	1198704,75	0,10	–

## Общие сведения о частях земельного участка

Кадастровый номер (обозначение) земельного участка :3436

№ п/п	Учетный номер (обозначение) части	Площадь (P), м <sup>2</sup>	±ΔP, м <sup>2</sup>	Характеристика части
1	2	3	4	5
1	:3436/чз1	23	2	Часть земельного участка образован для размещения тепловых сетей (Публичный сервитут)

Кадастровый номер (обозначение) земельного участка :3437

Обозначение части :3437/чз1

Зона «ОД»

Обозначение характерных точек границ	Координаты, м		Средняя квадратическая погрешность положения характерной точки (M <sub>t</sub> ), м	Описание закрепления точки
	X	Y		
1	2	3	4	5
н408	631959,15	1198682,13	0,10	–
н410	631960,79	1198687,68	0,10	–
н411	631960,90	1198688,06	0,10	–
н412	631933,06	1198696,16	0,10	–

## ПРОЕКТ МЕЖЕВАНИЯ ТЕРРИТОРИИ. ОСНОВНАЯ ЧАСТЬ.

## Сведения о частях образуемых земельных участков

1	2	3	4	5
н409	631931,22	1198690,05	0,10	–
н413	631935,24	1198688,91	0,10	–
н414	631935,31	1198689,15	0,10	–
н415	631951,50	1198684,30	0,10	–
н408	631959,15	1198682,13	0,10	–

Обозначение части :ЗУ37/чзц2

Зона «ОД»

Обозначение характерных точек границ	Координаты, м		Средняя квадратическая погрешность положения характерной точки (Mf), м	Описание закрепления точки
	X	Y		
1	2	3	4	5
н467	631965,47	1198703,53	0,10	–
н466	631966,43	1198706,77	0,10	–
н416	631939,06	1198714,77	0,10	–
н417	631937,97	1198711,34	0,10	–
н467	631965,47	1198703,53	0,10	–

## Общие сведения о частях земельного участка

Кадастровый номер (обозначение) земельного участка :ЗУ37

№ п/п	Учетный номер (обозначение) части	Площадь (P), м <sup>2</sup>	±ΔP, м <sup>2</sup>	Характеристика части
1	2	3	4	5
1	:ЗУ37/чзц1	180	5	Часть земельного участка образован для размещения тепловых сетей (Публичный сервитут)
2	:ЗУ37/чзц2	99	3	Часть земельного участка образован для размещения тепловых сетей (Публичный сервитут)

Кадастровый номер (обозначение) земельного участка :ЗУ38

Обозначение части :ЗУ38/чзц1

Зона «ОД»

Обозначение характерных точек границ	Координаты, м		Средняя квадратическая погрешность положения характерной точки (Mf), м	Описание закрепления точки
	X	Y		
1	2	3	4	5
н462	631930,55	1198717,14	0,10	–
н463	631937,05	1198736,51	0,10	–
н461	631940,20	1198748,82	0,10	–
н459	631936,17	1198750,05	0,10	–
н460	631926,06	1198718,51	0,10	–
н462	631930,55	1198717,14	0,10	–

## ПРОЕКТ МЕЖЕВАНИЯ ТЕРРИТОРИИ. ОСНОВНАЯ ЧАСТЬ.

## Сведения о частях образуемых земельных участков

## Общие сведения о частях земельного участка

Кадастровый номер (обозначение) земельного участка :3У38

№ п/п	Учетный номер (обозначение) части	Площадь (Р), м <sup>2</sup>	±ΔР, м <sup>2</sup>	Характеристика части
1	2	3	4	5
6	:3У38/чзУ1	157	4	Часть земельного участка образован для размещения тепловых сетей (Публичный сервитут)

Кадастровый номер (обозначение) земельного участка :3У39

Обозначение части :3У39/чзУ1

Зона «ОД»

Обозначение характерных точек границ	Координаты, м		Средняя квадратическая погрешность положения характерной точки (Мп), м	Описание закрепления точки
	Х	У		
1	2	3	4	5
н461	631940,20	1198748,82	0,10	—
н458	631944,41	1198765,27	0,10	—
н456	631940,64	1198765,47	0,10	—
н457	631940,23	1198765,50	0,10	—
н459	631936,17	1198750,05	0,10	—
н461	631940,20	1198748,82	0,10	—

## Общие сведения о частях земельного участка

Кадастровый номер (обозначение) земельного участка :3У39

№ п/п	Учетный номер (обозначение) части	Площадь (Р), м <sup>2</sup>	±ΔР, м <sup>2</sup>	Характеристика части
1	2	3	4	5
1	:3У39/чзУ1	68	3	Часть земельного участка образован для размещения тепловых сетей (Публичный сервитут)

Кадастровый номер (обозначение) земельного участка :3У40

Обозначение части :3У40/чзУ1

Зона «ОД»

Обозначение характерных точек границ	Координаты, м		Средняя квадратическая погрешность положения характерной точки (Мп), м	Описание закрепления точки
	Х	У		
1	2	3	4	5
н441	632019,76	1198765,62	0,10	—
н442	632017,86	1198765,63	0,10	—
н440	632013,91	1198763,42	0,10	—
н443	632013,95	1198761,27	0,10	—
н441	632019,76	1198765,62	0,10	—

## ПРОЕКТ МЕЖЕВАНИЯ ТЕРРИТОРИИ. ОСНОВНАЯ ЧАСТЬ.

## Сведения о частях образуемых земельных участков

## Общие сведения о частях земельного участка

Кадастровый номер (обозначение) земельного участка :ЗУ40

№ п/п	Учетный номер (обозначение) части	Площадь (Р), м <sup>2</sup>	±ΔР, м <sup>2</sup>	Характеристика части
1	2	3	4	5
1	:ЗУ40/чзу1	8	1	Часть земельного участка образован для размещения тепловых сетей (Публичный сервитут)

Кадастровый номер (обозначение) земельного участка :ЗУ41

Обозначение части :ЗУ41/чзу1

Зона «ОД»

Обозначение характерных точек границ	Координаты, м		Средняя квадратическая погрешность положения характерной точки (Мf), м	Описание закрепления точки
	Х	У		
1	2	3	4	5
н404	631971,79	1198678,61	0,10	—
н406	631973,22	1198684,15	0,10	—
н410	631960,79	1198687,68	0,10	—
н408	631959,15	1198682,13	0,10	—
н404	631971,79	1198678,61	0,10	—

Обозначение части :ЗУ41/чзу2

Зона «ОД»

Обозначение характерных точек границ	Координаты, м		Средняя квадратическая погрешность положения характерной точки (Мf), м	Описание закрепления точки
	Х	У		
1	2	3	4	5
н464	631977,72	1198700,06	0,10	—
н465	631978,61	1198703,20	0,10	—
н466	631966,43	1198706,77	0,10	—
н467	631965,47	1198703,53	0,10	—
н464	631977,72	1198700,06	0,10	—

## Общие сведения о частях земельного участка

Кадастровый номер (обозначение) земельного участка :ЗУ41

№ п/п	Учетный номер (обозначение) части	Площадь (Р), м <sup>2</sup>	±ΔР, м <sup>2</sup>	Характеристика части
1	2	3	4	5
1	:ЗУ41/чзу1	75	3	Часть земельного участка образован для размещения тепловых сетей (Публичный сервитут)
2	:ЗУ41/чзу2	42	2	Часть земельного участка образован для размещения тепловых сетей (Публичный сервитут)

Кадастровый номер (обозначение) земельного участка :ЗУ42

Обозначение части :ЗУ42/чзу1

Зона «ОД»

## ПРОЕКТ МЕЖЕВАНИЯ ТЕРРИТОРИИ. ОСНОВНАЯ ЧАСТЬ.

## Сведения о частях образуемых земельных участков

Обозначение характерных точек границ	Координаты, м		Средняя квадратическая погрешность положения характерной точки (Mf), м	Описание закрепления точки
	X	Y		
1	2	3	4	5
н399	631986,59	1198674,40	0,10	–
н403	631986,82	1198675,15	0,10	–
н398	631988,24	1198679,60	0,10	–
н400	631973,22	1198684,15	0,10	–
н401	631971,79	1198678,61	0,10	–
н399	631986,59	1198674,40	0,10	–

## Общие сведения о частях земельного участка

Кадастровый номер (обозначение) земельного участка :3У42

№ п/п	Учетный номер (обозначение) части	Площадь (P), м <sup>2</sup>	±ΔP, м <sup>2</sup>	Характеристика части
1	2	3	4	5
1	:3У42/чзц1	87	3	Часть земельного участка образован для размещения тепловых сетей (Публичный сервитут)

Кадастровый номер (обозначение) земельного участка :3У44

Обозначение части :3У44/чзц1

Зона «ОД»

Обозначение характерных точек границ	Координаты, м		Средняя квадратическая погрешность положения характерной точки (Mf), м	Описание закрепления точки
	X	Y		
1	2	3	4	5
н397	631995,14	1198672,76	0,10	–
н396	631996,32	1198677,10	0,10	–
н398	631988,24	1198679,60	0,10	–
н403	631986,82	1198675,15	0,10	–
н397	631995,14	1198672,76	0,10	–

## Общие сведения о частях земельного участка

Кадастровый номер (обозначение) земельного участка :3У44

№ п/п	Учетный номер (обозначение) части	Площадь (P), м <sup>2</sup>	±ΔP, м <sup>2</sup>	Характеристика части
1	2	3	4	5
1	:3У44/чзц1	39	2	Часть земельного участка образован для размещения тепловых сетей (Публичный сервитут)

## ПРОЕКТ МЕЖЕВАНИЯ ТЕРРИТОРИИ. ОСНОВНАЯ ЧАСТЬ.

## Сведения о частях образуемых земельных участков

Сведения о местоположении границ частей земельных участков устанавливающие публичный сервитут для размещения объектов электросетевого хозяйства (см. лист №72)

Кадастровый номер (обозначение) земельного участка :3У1

Обозначение части :3У1/чзц1

Зона «ОД»

Обозначение характерных точек границ	Координаты, м		Средняя квадратическая погрешность положения характерной точки (Мт), м	Описание закрепления точки
	Х	У		
1	2	3	4	5
н535	632073,96	1198695,22	0,10	—
н536	632073,57	1198699,27	0,10	—
н537	632067,29	1198697,52	0,10	—
н538	632067,71	1198693,47	0,10	—
н535	632073,96	1198695,22	0,10	—

Обозначение части :3У1/чзц2

Зона «ОД»

Обозначение характерных точек границ	Координаты, м		Средняя квадратическая погрешность положения характерной точки (Мт), м	Описание закрепления точки
	Х	У		
1	2	3	4	5
н539	632070,14	1198735,17	0,10	—
н540	632069,95	1198737,17	0,10	—
н541	632058,70	1198735,92	0,10	—
н543	632058,80	1198734,71	0,10	—
н542	632059,96	1198734,04	0,10	—
н539	632070,14	1198735,17	0,10	—

Обозначение части :3У1/чзц3

Зона «ОД»

Обозначение характерных точек границ	Координаты, м		Средняя квадратическая погрешность положения характерной точки (Мт), м	Описание закрепления точки
	Х	У		
1	2	3	4	5
н544	632069,52	1198741,67	0,10	—
н545	632068,96	1198747,48	0,10	—
н546	632056,77	1198758,17	0,10	—
н547	632057,27	1198752,41	0,10	—
н544	632069,52	1198741,67	0,10	—

Обозначение части :3У1/чзц4

Зона «ОД»

Обозначение характерных точек границ	Координаты, м		Средняя квадратическая погрешность положения характерной точки (Мт), м	Описание закрепления точки
	Х	У		
1	2	3	4	5
н548	632067,09	1198767,09	0,10	—
н549	632066,66	1198771,57	0,10	—
н550	632056,19	1198764,90	0,10	—
н551	632056,58	1198760,39	0,10	—
н548	632067,09	1198767,09	0,10	—

Обозначение части :3У1/чзц5

Зона «ОД»

## ПРОЕКТ МЕЖЕВАНИЯ ТЕРРИТОРИИ. ОСНОВНАЯ ЧАСТЬ.

## Сведения о частях образуемых земельных участков

Обозначение характерных точек границ	Координаты, м		Средняя квадратическая погрешность положения характерной точки (Mf), м	Описание закрепления точки
	X	Y		
1	2	3	4	5
н552	632051,49	1198832,84	0,10	—
н553	632056,31	1198836,11	0,10	—
н554	632053,76	1198836,80	0,10	—
н555	632051,28	1198835,11	0,10	—
н552	632051,49	1198832,84	0,10	—

## Общие сведения о частях земельного участка

Кадастровый номер (обозначение) земельного участка :3У1

№ п/п	Учетный номер (обозначение) части	Площадь (P), м <sup>2</sup>	±ΔP, м <sup>2</sup>	Характеристика части
1	2	3	4	5
1	:3У1/чзУ1	26	2	Часть земельного участка образован для размещения объектов электросетевого хозяйства (Публичный сервитут)
2	:3У1/чзУ2	22	2	Часть земельного участка образован для размещения объектов электросетевого хозяйства (Публичный сервитут)
3	:3У1/чзУ3	65	3	Часть земельного участка образован для размещения объектов электросетевого хозяйства (Публичный сервитут)
4	:3У1/чзУ4	50	2	Часть земельного участка образован для размещения объектов электросетевого хозяйства (Публичный сервитут)
5	:3У1/чзУ5	9	1	Часть земельного участка образован для размещения объектов электросетевого хозяйства (Публичный сервитут)

Кадастровый номер (обозначение) земельного участка :3У2

Обозначение части :3У2/чзУ1

Зона «ОД»

Обозначение характерных точек границ	Координаты, м		Средняя квадратическая погрешность положения характерной точки (Mf), м	Описание закрепления точки
	X	Y		
1	2	3	4	5
н620	632052,23	1198765,51	0,10	—
н616	632047,69	1198822,42	0,10	—
н617	632046,94	1198824,26	0,10	—
н618	632045,87	1198825,79	0,10	—
н621	632045,33	1198826,30	0,10	—
н619	632049,49	1198765,52	0,10	—
н615	632050,45	1198765,52	0,10	—
н620	632052,23	1198765,51	0,10	—

## ПРОЕКТ МЕЖЕВАНИЯ ТЕРРИТОРИИ. ОСНОВНАЯ ЧАСТЬ.

## Сведения о частях образуемых земельных участков

## Общие сведения о частях земельного участка

Кадастровый номер (обозначение) земельного участка :ЗУ2

№ п/п	Учетный номер (обозначение) части	Площадь (Р), м <sup>2</sup>	±ΔР, м <sup>2</sup>	Характеристика части
1	2	3	4	5
1	:ЗУ2/чзу1	142	4	Часть земельного участка образован для размещения объектов электросетевого хозяйства (Публичный сервитут)

Кадастровый номер (обозначение) земельного участка :ЗУ4

Обозначение части :ЗУ4/чзу1

Зона «ОД»

Обозначение характерных точек границ	Координаты, м		Средняя квадратическая погрешность положения характерной точки (Мп), м	Описание закрепления точки
	Х	У		
1	2	3	4	5
н514	631992,02	1198763,66	0,10	—
н515	631992,23	1198768,98	0,10	—
н427	631992,44	1198769,78	0,10	—
н428	631992,23	1198769,82	0,10	—
н429	631993,51	1198774,12	0,10	—
н430	631993,56	1198774,10	0,10	—
н431	631994,16	1198776,41	0,10	—
н432	631992,32	1198776,94	0,10	—
н433	631990,97	1198771,81	0,10	—
н434	631990,75	1198771,87	0,10	—
н435	631990,28	1198770,28	0,10	—
н436	631989,93	1198770,37	0,10	—
н437	631990,31	1198771,98	0,10	—
н438	631987,70	1198772,67	0,10	—
н439	631986,57	1198768,85	0,10	—
н440	631967,86	1198770,60	0,10	—
н441	631968,12	1198772,55	0,10	—
н442	631971,24	1198772,93	0,10	—
н443	631981,87	1198770,35	0,10	—
н444	631982,65	1198774,21	0,10	—
н445	631985,24	1198773,64	0,10	—
н446	631986,36	1198777,88	0,10	—
н447	631983,51	1198778,56	0,10	—
н448	631984,63	1198784,15	0,10	—
н449	631987,40	1198784,98	0,10	—
н450	631987,02	1198783,55	0,10	—
н451	631988,95	1198783,03	0,10	—
н452	631989,65	1198785,58	0,10	—
н453	631994,15	1198786,67	0,10	—
н454	631989,45	1198782,90	0,10	—
н455	631993,58	1198781,79	0,10	—
н456	631994,06	1198784,03	0,10	—
н457	631996,70	1198786,15	0,10	—
н458	631997,56	1198789,40	0,10	—
н459	631997,14	1198789,07	0,10	—
н460	632000,80	1198809,11	0,10	—



## ПРОЕКТ МЕЖЕВАНИЯ ТЕРРИТОРИИ. ОСНОВНАЯ ЧАСТЬ.

## Сведения о частях образуемых земельных участков

1	2	3	4	5
н461	632002,24	1198815,02	0,10	—
н462	632001,90	1198822,10	0,10	—
н463	631998,83	1198809,37	0,10	—
н464	631978,64	1198815,70	0,10	—
н465	631978,26	1198814,42	0,10	—
н466	631976,22	1198814,96	0,10	—
н467	631975,84	1198813,60	0,10	—
н468	631993,74	1198808,02	0,10	—
н469	631988,04	1198787,25	0,10	—
н470	631982,91	1198785,72	0,10	—
н471	631981,54	1198778,87	0,10	—
н472	631971,56	1198776,61	0,10	—
н473	631968,74	1198777,31	0,10	—
н474	631969,70	1198784,61	0,10	—
н475	631967,92	1198785,17	0,10	—
н476	631966,18	1198778,92	0,10	—
н477	631964,96	1198779,25	0,10	—
н478	631964,84	1198778,28	0,10	—
н479	631963,85	1198778,53	0,10	—
н480	631963,73	1198778,10	0,10	—
н481	631959,59	1198779,24	0,10	—
н482	631959,67	1198779,57	0,10	—
н483	631950,85	1198781,78	0,10	—
н484	631946,12	1198788,08	0,10	—
н485	631944,99	1198783,41	0,10	—
н486	631946,08	1198781,68	0,10	—
н487	631944,66	1198782,07	0,10	—
н488	631944,19	1198780,12	0,10	—
н489	631946,77	1198779,42	0,10	—
н490	631945,78	1198776,16	0,10	—
н491	631943,28	1198776,36	0,10	—
н492	631942,80	1198774,39	0,10	—
н493	631945,18	1198774,20	0,10	—
н494	631944,75	1198772,77	0,10	—
н495	631942,46	1198772,98	0,10	—
н496	631941,05	1198767,15	0,10	—
н426	631942,60	1198765,37	0,10	—
н425	631948,15	1198765,07	0,10	—
н497	631944,98	1198768,73	0,10	—
н498	631951,07	1198768,16	0,10	—
н499	631951,20	1198769,74	0,10	—
н423	631958,70	1198769,34	0,10	—
н500	631958,60	1198767,46	0,10	—
н501	631965,66	1198766,81	0,10	—
н502	631971,52	1198765,23	0,10	—
н503	631958,51	1198765,80	0,10	—
н424	631958,46	1198764,90	0,10	—
н504	631987,55	1198763,82	0,10	—
н505	631987,80	1198764,75	0,10	—
н506	631990,28	1198764,52	0,10	—
н516	631990,24	1198763,72	0,10	—
н514	631992,02	1198763,66	0,10	—

## ПРОЕКТ МЕЖЕВАНИЯ ТЕРРИТОРИИ. ОСНОВНАЯ ЧАСТЬ.

## Сведения о частях образуемых земельных участков

1	2	3	4	5
н413	631980,32	1198772,79	0,10	–
н414	631980,58	1198774,10	0,10	–
н415	631976,88	1198773,64	0,10	–
н413	631980,32	1198772,79	0,10	–
н407	631963,88	1198770,98	0,10	–
н409	631964,02	1198772,04	0,10	–
н410	631960,25	1198771,57	0,10	–
н411	631950,88	1198773,11	0,10	–
н412	631956,21	1198771,69	0,10	–
н407	631963,88	1198770,98	0,10	–
н402	631960,17	1198773,60	0,10	–
н403	631964,29	1198774,12	0,10	–
н404	631964,36	1198774,65	0,10	–
н405	631948,82	1198778,51	0,10	–
н406	631947,96	1198775,63	0,10	–
н402	631960,17	1198773,60	0,10	–
н416	631985,43	1198764,97	0,10	–
н417	631979,97	1198765,48	0,10	–
н418	631985,18	1198764,11	0,10	–
н416	631985,43	1198764,97	0,10	–
н419	631992,64	1198788,37	0,10	–
н420	631996,87	1198807,05	0,10	–
н421	631995,65	1198807,43	0,10	–
н422	631990,27	1198787,83	0,10	–
н419	631992,64	1198788,37	0,10	–
Обозначение части :ЗУ4/чзц2				
Зона «ОД»				
Обозначение характерных точек границ	Координаты, м		Средняя квадратическая погрешность положения характерной точки (Мп), м	Описание закрепления точки
	X	Y		
1	2	3	4	5
н507	631999,52	1198826,03	0,10	–
н508	632001,12	1198836,82	0,10	–
н509	632001,00	1198839,11	0,10	–
н510	631975,90	1198846,35	0,10	–
н511	631975,35	1198844,45	0,10	–
н512	631999,21	1198837,54	0,10	–
н513	631997,58	1198826,59	0,10	–
н507	631999,52	1198826,03	0,10	–

## ПРОЕКТ МЕЖЕВАНИЯ ТЕРРИТОРИИ. ОСНОВНАЯ ЧАСТЬ.

## Сведения о частях образуемых земельных участков

## Общие сведения о частях земельного участка

Кадастровый номер (обозначение) земельного участка :3У4

№ п/п	Учетный номер (обозначение) части	Площадь (Р), м <sup>2</sup>	±ΔР, м <sup>2</sup>	Характеристика части
1	2	3	4	5
1	:3У4/чзУ1	816	10	Часть земельного участка образован для размещения объектов электросетевого хозяйства (Публичный сервитут)
2	:3У4/чзУ2	75	3	Часть земельного участка образован для размещения объектов электросетевого хозяйства (Публичный сервитут)

Кадастровый номер (обозначение) земельного участка :3У9

Обозначение части :3У9/чзУ1

Зона «ОД»

Обозначение характерных точек границ	Координаты, м		Средняя квадратическая погрешность положения характерной точки (Мп), м	Описание закрепления точки
	Х	У		
1	2	3	4	5
н624	631892,65	1198819,45	0,10	—
н625	631888,70	1198821,11	0,10	—
н626	631889,82	1198821,57	0,10	—
н627	631884,08	1198844,88	0,10	—
н628	631883,89	1198847,15	0,10	—
н629	631884,11	1198853,43	0,10	—
н630	631882,15	1198845,76	0,10	—
н631	631882,06	1198845,42	0,10	—
н748	631882,17	1198844,28	0,10	—
н749	631887,47	1198822,77	0,10	—
н750	631884,71	1198821,66	0,10	—
н751	631880,67	1198840,49	0,10	—
н752	631879,51	1198836,37	0,10	—
н753	631883,27	1198818,85	0,10	—
н754	631891,82	1198816,45	0,10	—
н624	631892,65	1198819,45	0,10	—

## Общие сведения о частях земельного участка

Кадастровый номер (обозначение) земельного участка :3У9

№ п/п	Учетный номер (обозначение) части	Площадь (Р), м <sup>2</sup>	±ΔР, м <sup>2</sup>	Характеристика части
1	2	3	4	5
1	:3У9/чзУ1	125	4	Часть земельного участка образован для размещения объектов электросетевого хозяйства (Публичный сервитут)

Кадастровый номер (обозначение) земельного участка :3У10

Обозначение части :3У10/чзУ1

Зона «ОД»

## ПРОЕКТ МЕЖЕВАНИЯ ТЕРРИТОРИИ. ОСНОВНАЯ ЧАСТЬ.

## Сведения о частях образуемых земельных участков

Обозначение характерных точек границ	Координаты, м		Средняя квадратическая погрешность положения характерной точки (Мf), м	Описание закрепления точки
	X	Y		
1	2	3	4	5
н670	631849,90	1198800,31	0,10	–
н671	631844,36	1198780,67	0,10	–
н672	631845,02	1198777,76	0,10	–
н669	631846,06	1198777,49	0,10	–
н667	631858,50	1198820,95	0,10	–
н668	631855,61	1198819,82	0,10	–
н670	631849,90	1198800,31	0,10	–

## Общие сведения о частях земельного участка

Кадастровый номер (обозначение) земельного участка :ЗУ10

№ п/п	Учетный номер (обозначение) части	Площадь (P), м <sup>2</sup>	±ΔP, м <sup>2</sup>	Характеристика части
1	2	3	4	5
1	ЗУ10/чзу1	110	4	Часть земельного участка образован для размещения объектов электросетевого хозяйства (Публичный сервитут)

Кадастровый номер (обозначение) земельного участка :ЗУ15

Обозначение части :ЗУ15/чзу1

Зона «ОД»

Обозначение характерных точек границ	Координаты, м		Средняя квадратическая погрешность положения характерной точки (Мf), м	Описание закрепления точки
	X	Y		
1	2	3	4	5
н234	631929,63	1198753,16	0,10	–
н235	631903,37	1198756,12	0,10	–
н238	631878,77	1198759,74	0,10	–
н251	631896,38	1198803,00	0,10	–
н254	631903,85	1198800,52	0,10	–
н290	631904,39	1198802,45	0,10	–
н291	631896,36	1198805,11	0,10	–
н298	631896,43	1198806,87	0,10	–
н299	631904,05	1198811,44	0,10	–
н322	631928,58	1198803,88	0,10	–
н323	631932,99	1198799,54	0,10	–
н324	631937,02	1198795,15	0,10	–
н325	631937,73	1198781,73	0,10	–
н326	631941,34	1198794,46	0,10	–
н327	631941,04	1198794,87	0,10	–
н328	631940,58	1198803,41	0,10	–
н133	631939,93	1198803,63	0,10	–
н329	631936,51	1198804,62	0,10	–
н330	631936,72	1198800,63	0,10	–
н334	631932,96	1198805,65	0,10	–
н134	631932,51	1198805,78	0,10	–
н335	631932,61	1198806,12	0,10	–
н336	631931,15	1198808,06	0,10	–
н339	631904,60	1198815,58	0,10	–
н362	631894,88	1198818,32	0,10	–

## ПРОЕКТ МЕЖЕВАНИЯ ТЕРРИТОРИИ. ОСНОВНАЯ ЧАСТЬ.

## Сведения о частях образуемых земельных участков

1	2	3	4	5
н363	631892,95	1198819,33	0,10	—
н622	631892,65	1198819,45	0,10	—
н623	631891,82	1198816,45	0,10	—
н372	631892,82	1198816,17	0,10	—
н374	631902,26	1198813,52	0,10	—
н375	631896,57	1198810,17	0,10	—
н381	631892,47	1198807,77	0,10	—
н387	631892,41	1198806,43	0,10	—
н389	631890,68	1198802,02	0,10	—
н390	631886,39	1198797,15	0,10	—
н391	631884,75	1198791,34	0,10	—
н392	631889,49	1198796,68	0,10	—
н393	631878,93	1198770,75	0,10	—
н219	631878,13	1198767,91	0,10	—
н147	631876,90	1198763,55	0,10	—
н194	631874,68	1198755,65	0,10	—
н220	631877,03	1198754,98	0,10	—
н394	631877,32	1198755,91	0,10	—
н395	631902,43	1198752,21	0,10	—
н396	631928,52	1198749,26	0,10	—
н234	631929,63	1198753,16	0,10	—

## Общие сведения о частях земельного участка

Кадастровый номер (обозначение) земельного участка :3У15

№ п/п	Учетный номер (обозначение) части	Площадь (Р), м <sup>2</sup>	±ΔР, м <sup>2</sup>	Характеристика части
1	2	3	4	5
1	:3У15/чзУ1	743	10	Часть земельного участка образован для размещения объектов электросетевого хозяйства (Публичный сервитут)

Кадастровый номер (обозначение) земельного участка :3У16

Обозначение части :3У16/чзУ1

Зона «ОД»

Обозначение характерных точек границ	Координаты, м		Средняя квадратическая погрешность положения характерной точки (Мп), м	Описание закрепления точки
	Х	У		
1	2	3	4	5
н670	631849,90	1198800,31	0,10	—
н668	631855,61	1198819,82	0,10	—
н667	631858,50	1198820,95	0,10	—
н658	631862,35	1198834,38	0,10	—
н657	631858,51	1198835,50	0,10	—
н659	631855,97	1198826,62	0,10	—
н660	631846,04	1198826,88	0,10	—
н661	631844,95	1198822,91	0,10	—
н662	631854,83	1198822,65	0,10	—
н663	631849,08	1198802,57	0,10	—
н664	631842,69	1198814,75	0,10	—
н665	631841,36	1198809,94	0,10	—
н666	631840,58	1198810,16	0,10	—
н673	631844,95	1198801,83	0,10	—

## ПРОЕКТ МЕЖЕВАНИЯ ТЕРРИТОРИИ. ОСНОВНАЯ ЧАСТЬ.

## Сведения о частях образуемых земельных участков

1	2	3	4	5
н670	631849,90	1198800,31	0,10	–

## Общие сведения о частях земельного участка

Кадастровый номер (обозначение) земельного участка :ЗУ16

№ п/п	Учетный номер (обозначение) части	Площадь (Р), м <sup>2</sup>	±ΔР, м <sup>2</sup>	Характеристика части
1	2	3	4	5
1	:ЗУ16/чзу1	178	5	Часть земельного участка образован для размещения объектов электросетевого хозяйства (Публичный сервитут)

Кадастровый номер (обозначение) земельного участка :ЗУ17

Обозначение части :ЗУ17/чзу1

Зона «ОД»

Обозначение характерных точек границ	Координаты, м		Средняя квадратическая погрешность положения характерной точки (Мт), м	Описание закрепления точки
	Х	У		
1	2	3	4	5
н629	631884,11	1198853,43	0,10	–
н636	631884,21	1198856,31	0,10	–
н637	631887,56	1198870,92	0,10	–
н638	631883,76	1198871,99	0,10	–
н639	631876,96	1198848,25	0,10	–
н752	631879,51	1198836,37	0,10	–
н751	631880,67	1198840,49	0,10	–
н640	631879,08	1198847,89	0,10	–
н641	631885,24	1198869,74	0,10	–
н642	631882,21	1198856,57	0,10	–
н643	631881,89	1198847,10	0,10	–
н631	631882,06	1198845,42	0,10	–
н630	631882,15	1198845,76	0,10	–
н629	631884,11	1198853,43	0,10	–

Обозначение части :ЗУ17/чзу2

Зона «ОД»

Обозначение характерных точек границ	Координаты, м		Средняя квадратическая погрешность положения характерной точки (Мт), м	Описание закрепления точки
	Х	У		
1	2	3	4	5
н648	631866,50	1198848,85	0,10	–
н649	631863,17	1198863,98	0,10	–
н650	631858,81	1198865,21	0,10	–
н651	631861,45	1198853,16	0,10	–
н652	631853,41	1198855,93	0,10	–
н653	631852,37	1198852,24	0,10	–
н654	631854,17	1198851,73	0,10	–
н655	631854,09	1198851,46	0,10	–
н656	631862,28	1198848,65	0,10	–
н657	631858,51	1198835,50	0,10	–
н658	631862,35	1198834,38	0,10	–
н648	631866,50	1198848,85	0,10	–

## ПРОЕКТ МЕЖЕВАНИЯ ТЕРРИТОРИИ. ОСНОВНАЯ ЧАСТЬ.

## Сведения о частях образуемых земельных участков

## Общие сведения о частях земельного участка

Кадастровый номер (обозначение) земельного участка :3У17

№ п/п	Учетный номер (обозначение) части	Площадь (Р), м <sup>2</sup>	±ΔР, м <sup>2</sup>	Характеристика части
1	2	3	4	5
1	:3У17/чзУ1	116	4	Часть земельного участка образован для размещения объектов электросетевого хозяйства (Публичный сервитут)
2	:3У17/чзУ2	160	4	Часть земельного участка образован для размещения объектов электросетевого хозяйства (Публичный сервитут)

Кадастровый номер (обозначение) земельного участка :3У26

Обозначение части :3У26/чзУ1

Зона «ОД»

Обозначение характерных точек границ	Координаты, м		Средняя квадратическая погрешность положения характерной точки (Мп), м	Описание закрепления точки
	Х	У		
1	2	3	4	5
н684	631846,82	1198736,82	0,10	—
н685	631847,91	1198740,67	0,10	—
н686	631836,52	1198744,17	0,10	—
н683	631842,83	1198766,23	0,10	—
н680	631839,45	1198767,23	0,10	—
н681	631839,22	1198766,37	0,10	—
н682	631838,73	1198766,50	0,10	—
н687	631832,24	1198744,12	0,10	—
н688	631818,31	1198736,91	0,10	—
н689	631817,95	1198735,64	0,10	—
н690	631822,21	1198734,42	0,10	—
н691	631834,37	1198740,65	0,10	—
н684	631846,82	1198736,82	0,10	—

## Общие сведения о частях земельного участка

Кадастровый номер (обозначение) земельного участка :3У26

№ п/п	Учетный номер (обозначение) части	Площадь (Р), м <sup>2</sup>	±ΔР, м <sup>2</sup>	Характеристика части
1	2	3	4	5
1	:3У26/чзУ1	215	5	Часть земельного участка образован для размещения объектов электросетевого хозяйства (Публичный сервитут)

Кадастровый номер (обозначение) земельного участка :3У27

Обозначение части :3У27/чзУ1

Зона «ОД»

Обозначение характерных точек границ	Координаты, м		Средняя квадратическая погрешность положения характерной точки (Мп), м	Описание закрепления точки
	Х	У		
1	2	3	4	5
н674	631846,06	1198777,49	0,10	—
н672	631845,02	1198777,76	0,10	—

## ПРОЕКТ МЕЖЕВАНИЯ ТЕРРИТОРИИ. ОСНОВНАЯ ЧАСТЬ.

## Сведения о частях образуемых земельных участков

1	2	3	4	5
н671	631844,36	1198780,67	0,10	—
н670	631849,90	1198800,31	0,10	—
н673	631844,95	1198801,83	0,10	—
н675	631847,49	1198797,00	0,10	—
н676	631841,54	1198776,22	0,10	—
н677	631832,36	1198779,00	0,10	—
н678	631831,31	1198775,16	0,10	—
н679	631840,43	1198772,38	0,10	—
н682	631838,73	1198766,50	0,10	—
н681	631839,22	1198766,37	0,10	—
н680	631839,45	1198767,23	0,10	—
н683	631842,83	1198766,23	0,10	—
н674	631846,06	1198777,49	0,10	—

## Общие сведения о частях земельного участка

Кадастровый номер (обозначение) земельного участка :3У27

№ п/п	Учетный номер (обозначение) части	Площадь (Р), м <sup>2</sup>	±ΔР, м <sup>2</sup>	Характеристика части
1	2	3	4	5
1	:3У27/чзУ1	128	4	Часть земельного участка образован для размещения объектов электросетевого хозяйства (Публичный сервитут)

Кадастровый номер (обозначение) земельного участка :3У28

Обозначение части :3У28/чзУ1

Зона «ОД»

Обозначение характерных точек границ	Координаты, м		Средняя квадратическая погрешность положения характерной точки (Мп), м	Описание закрепления точки
	Х	У		
1	2	3	4	5
н99	631878,59	1198727,52	0,10	—
н101	631870,84	1198735,25	0,10	—
н220	631877,03	1198754,98	0,10	—
н194	631874,68	1198755,65	0,10	—
н147	631876,90	1198763,55	0,10	—
н219	631878,13	1198767,91	0,10	—
н131	631877,74	1198767,83	0,10	—
н132	631873,93	1198758,45	0,10	—
н100	631869,02	1198742,82	0,10	—
н95	631871,43	1198742,14	0,10	—
н96	631869,65	1198736,16	0,10	—
н97	631872,74	1198729,11	0,10	—
н99	631878,59	1198727,52	0,10	—

Обозначение части :3У28/чзУ2

Зона «ОД»

Обозначение характерных точек границ	Координаты, м		Средняя квадратическая погрешность положения характерной точки (Мп), м	Описание закрепления точки
	Х	У		
1	2	3	4	5
н739	631902,20	1198721,13	0,10	—
н740	631902,47	1198722,08	0,10	—
н741	631899,88	1198721,76	0,10	—



## ПРОЕКТ МЕЖЕВАНИЯ ТЕРРИТОРИИ. ОСНОВНАЯ ЧАСТЬ.

## Сведения о частях образуемых земельных участков

1	2	3	4	5
н739	631902,20	1198721,13	0,10	—

## Общие сведения о частях земельного участка

Кадастровый номер (обозначение) земельного участка :3928

№ п/п	Учетный номер (обозначение) части	Площадь (P), м <sup>2</sup>	±ΔP, м <sup>2</sup>	Характеристика части
1	2	3	4	5
1	:3928/чзу1	97	3	Часть земельного участка образован для размещения объектов электросетевого хозяйства (Публичный сервитут)
2	:3928/чзу2	1	1	Часть земельного участка образован для размещения объектов электросетевого хозяйства (Публичный сервитут)

Кадастровый номер (обозначение) земельного участка :3931

Обозначение части :3931/чзу1

Зона «ОД»

Обозначение характерных точек границ	Координаты, м		Средняя квадратическая погрешность положения характерной точки (M±), м	Описание закрепления точки
	X	Y		
1	2	3	4	5
н727	631885,61	1198714,41	0,10	—
н728	631887,36	1198720,18	0,10	—
н16	631886,09	1198720,02	0,10	—
н99	631878,59	1198727,52	0,10	—
н97	631872,74	1198729,11	0,10	—
н96	631869,65	1198736,16	0,10	—
н95	631871,43	1198742,14	0,10	—
н100	631869,02	1198742,82	0,10	—
н27	631866,98	1198736,30	0,10	—
н28	631864,25	1198735,63	0,10	—
н50	631851,71	1198739,49	0,10	—
н56	631850,62	1198735,64	0,10	—
н57	631856,63	1198733,79	0,10	—
н58	631849,62	1198732,09	0,10	—
н9	631844,58	1198714,25	0,10	—
н59	631845,43	1198714,01	0,10	—
н85	631852,13	1198728,59	0,10	—
н86	631867,89	1198732,42	0,10	—
н87	631881,76	1198718,68	0,10	—
н88	631875,56	1198716,41	0,10	—
н14	631874,21	1198711,66	0,10	—
н15	631884,50	1198715,79	0,10	—
н727	631885,61	1198714,41	0,10	—

## ПРОЕКТ МЕЖЕВАНИЯ ТЕРРИТОРИИ. ОСНОВНАЯ ЧАСТЬ.

## Сведения о частях образуемых земельных участков

## Общие сведения о частях земельного участка

Кадастровый номер (обозначение) земельного участка :3У31

№ п/п	Учетный номер (обозначение) части	Площадь (Р), м <sup>2</sup>	±ΔР, м <sup>2</sup>	Характеристика части
1	2	3	4	5
1	:3У31/чзц1	283	6	Часть земельного участка образован для размещения объектов электросетевого хозяйства (Публичный сервитут)

Кадастровый номер (обозначение) земельного участка :3У32

Обозначение части :3У32/чзц1

Зона «ОД»

Обозначение характерных точек границ	Координаты, м		Средняя квадратическая погрешность положения характерной точки (Мп), м	Описание закрепления точки
	Х	У		
1	2	3	4	5
н729	631917,37	1198706,17	0,10	—
н730	631917,93	1198708,13	0,10	—
н731	631912,57	1198710,96	0,10	—
н732	631893,57	1198716,93	0,10	—
н743	631916,73	1198719,84	0,10	—
н733	631915,77	1198723,75	0,10	—
н740	631902,47	1198722,08	0,10	—
н739	631902,20	1198721,13	0,10	—
н741	631899,88	1198721,76	0,10	—
н728	631887,36	1198720,18	0,10	—
н727	631885,61	1198714,41	0,10	—
н734	631886,08	1198713,82	0,10	—
н735	631889,12	1198713,21	0,10	—
н736	631892,42	1198712,27	0,10	—
н737	631889,31	1198716,18	0,10	—
н738	631911,79	1198709,10	0,10	—
н729	631917,37	1198706,17	0,10	—

## Общие сведения о частях земельного участка

Кадастровый номер (обозначение) земельного участка :3У32

№ п/п	Учетный номер (обозначение) части	Площадь (Р), м <sup>2</sup>	±ΔР, м <sup>2</sup>	Характеристика части
1	2	3	4	5
1	:3У32/чзц1	188	5	Часть земельного участка образован для размещения объектов электросетевого хозяйства (Публичный сервитут)

Кадастровый номер (обозначение) земельного участка :3У37

Обозначение части :3У37/чзц1

Зона «ОД»

Обозначение характерных точек границ	Координаты, м		Средняя квадратическая погрешность положения характерной точки (Мп), м	Описание закрепления точки
	Х	У		
1	2	3	4	5
н698	631960,39	1198686,33	0,10	—

## ПРОЕКТ МЕЖЕВАНИЯ ТЕРРИТОРИИ. ОСНОВНАЯ ЧАСТЬ.

## Сведения о частях образуемых земельных участков

1	2	3	4	5
н692	631960,96	1198688,24	0,10	—
н693	631935,40	1198695,70	0,10	—
н694	631935,84	1198697,19	0,10	—
н695	631933,91	1198697,70	0,10	—
н696	631932,91	1198694,34	0,10	—
н698	631960,39	1198686,33	0,10	—

## Общие сведения о частях земельного участка

Кадастровый номер (обозначение) земельного участка :3У37

№ п/п	Учетный номер (обозначение) части	Площадь (Р), м <sup>2</sup>	±ΔР, м <sup>2</sup>	Характеристика части
1	2	3	4	5
1	:3У37/чзц1	60	3	Часть земельного участка образован для размещения объектов электросетевого хозяйства (Публичный сервитут)

Кадастровый номер (обозначение) земельного участка :3У39

Обозначение части :3У39/чзц1

Зона «ОД»

Обозначение характерных точек границ	Координаты, м		Средняя квадратическая погрешность положения характерной точки (Мп), м	Описание закрепления точки
	Х	У		
1	2	3	4	5
н398	631937,00	1198753,21	0,10	—
н399	631940,61	1198765,47	0,10	—
н397	631940,23	1198765,50	0,10	—
н398	631937,00	1198753,21	0,10	—

Обозначение части :3У39/чзц2

Зона «ОД»

Обозначение характерных точек границ	Координаты, м		Средняя квадратическая погрешность положения характерной точки (Мп), м	Описание закрепления точки
	Х	У		
1	2	3	4	5
н400	631955,19	1198750,86	0,10	—
н401	631955,45	1198756,66	0,10	—
н425	631948,15	1198765,07	0,10	—
н426	631942,60	1198765,37	0,10	—
н400	631955,19	1198750,86	0,10	—

Обозначение части :3У39/чзц3

Зона «ОД»

Обозначение характерных точек границ	Координаты, м		Средняя квадратическая погрешность положения характерной точки (Мп), м	Описание закрепления точки
	Х	У		
1	2	3	4	5
н517	632004,26	1198762,99	0,10	—
н518	632004,26	1198767,69	0,10	—
н519	632004,23	1198767,69	0,10	—
н520	631997,90	1198768,49	0,10	—
н521	631996,16	1198768,90	0,10	—
н515	631992,23	1198768,98	0,10	—
н514	631992,02	1198763,66	0,10	—

## ПРОЕКТ МЕЖЕВАНИЯ ТЕРРИТОРИИ. ОСНОВНАЯ ЧАСТЬ.

## Сведения о частях образуемых земельных участков

1	2	3	4	5
н516	631990,24	1198763,72	0,10	—
н522	631990,22	1198763,16	0,10	—
н523	631992,22	1198763,09	0,10	—
н524	631992,27	1198764,32	0,10	—
н525	631998,42	1198763,64	0,10	—
н526	631998,46	1198764,73	0,10	—
н527	632003,37	1198764,55	0,10	—
н528	632003,32	1198763,10	0,10	—
н517	632004,26	1198762,99	0,10	—

## Общие сведения о частях земельного участка

Кадастровый номер (обозначение) земельного участка :ЗУ39

№ п/п	Учетный номер (обозначение) части	Площадь (Р), м <sup>2</sup>	±ΔР, м <sup>2</sup>	Характеристика части
1	2	3	4	5
1	:ЗУ39/чзу1	2	1	Часть земельного участка образован для размещения объектов электросетевого хозяйства (Публичный сервитут)
2	:ЗУ39/чзу2	61	3	Часть земельного участка образован для размещения объектов электросетевого хозяйства (Публичный сервитут)
3	:ЗУ39/чзу3	53	3	Часть земельного участка образован для размещения объектов электросетевого хозяйства (Публичный сервитут)

Кадастровый номер (обозначение) земельного участка :ЗУ40

Обозначение части :ЗУ40/чзу1

Зона «ОД»

Обозначение характерных точек границ	Координаты, м		Средняя квадратическая погрешность положения характерной точки (Мп), м	Описание закрепления точки
	Х	У		
1	2	3	4	5
н573	632051,42	1198733,51	0,10	—
н556	632051,15	1198745,48	0,10	—
н557	632052,13	1198746,77	0,10	—
н558	632052,75	1198747,89	0,10	—
н559	632053,33	1198749,51	0,10	—
н574	632053,56	1198750,75	0,10	—
н560	632053,62	1198751,62	0,10	—
н561	632053,61	1198752,48	0,10	—
н562	632053,45	1198753,75	0,10	—
н563	632053,17	1198754,78	0,10	—
н564	632052,79	1198755,78	0,10	—
н565	632052,19	1198756,92	0,10	—
н570	632051,05	1198758,43	0,10	—
н615	632050,45	1198765,52	0,10	—
н619	632049,49	1198765,52	0,10	—
н575	632049,58	1198764,26	0,10	—
н576	632032,02	1198765,58	0,10	—
н571	632017,86	1198765,63	0,10	—

## ПРОЕКТ МЕЖЕВАНИЯ ТЕРРИТОРИИ. ОСНОВНАЯ ЧАСТЬ.

## Сведения о частях образуемых земельных участков

1	2	3	4	5
н577	632013,92	1198763,42	0,10	—
н566	632014,04	1198754,96	0,10	—
н572	632013,33	1198749,22	0,10	—
н567	632013,04	1198744,24	0,10	—
н568	632013,26	1198742,99	0,10	—
н569	632014,48	1198741,91	0,10	—
н578	632018,94	1198742,05	0,10	—
н579	632014,68	1198743,91	0,10	—
н580	632014,58	1198750,86	0,10	—
н581	632014,78	1198750,84	0,10	—
н582	632014,58	1198757,35	0,10	—
н583	632015,38	1198757,38	0,10	—
н584	632015,36	1198759,51	0,10	—
н585	632018,22	1198761,45	0,10	—
н586	632035,29	1198759,53	0,10	—
н587	632035,80	1198759,83	0,10	—
н588	632036,54	1198760,20	0,10	—
н589	632037,31	1198760,49	0,10	—
н590	632038,38	1198760,80	0,10	—
н591	632038,27	1198762,04	0,10	—
н592	632039,87	1198762,19	0,10	—
н593	632039,98	1198760,95	0,10	—
н594	632040,31	1198760,98	0,10	—
н595	632040,42	1198761,97	0,10	—
н596	632042,44	1198761,75	0,10	—
н597	632042,33	1198760,76	0,10	—
н598	632042,65	1198760,64	0,10	—
н599	632043,04	1198761,57	0,10	—
н600	632044,98	1198760,78	0,10	—
н601	632044,60	1198759,85	0,10	—
н602	632045,24	1198759,45	0,10	—
н603	632045,91	1198758,96	0,10	—
н604	632046,53	1198758,42	0,10	—
н605	632048,39	1198758,15	0,10	—
н606	632048,53	1198755,62	0,10	—
н607	632048,80	1198755,00	0,10	—
н608	632049,06	1198754,22	0,10	—
н609	632049,35	1198752,59	0,10	—
н610	632049,35	1198750,94	0,10	—
н611	632049,24	1198750,12	0,10	—
н612	632048,91	1198748,87	0,10	—
н613	632049,67	1198735,44	0,10	—
н614	632050,82	1198733,66	0,10	—
н573	632051,42	1198733,51	0,10	—

## ПРОЕКТ МЕЖЕВАНИЯ ТЕРРИТОРИИ. ОСНОВНАЯ ЧАСТЬ.

## Сведения о частях образуемых земельных участков

## Общие сведения о частях земельного участка

Кадастровый номер (обозначение) земельного участка :ЗУ40

№ п/п	Учетный номер (обозначение) части	Площадь (Р), м <sup>2</sup>	±ΔР, м <sup>2</sup>	Характеристика части
1	2	3	4	5
1	:ЗУ40/чзу1	274	6	Часть земельного участка образован для размещения объектов электросетевого хозяйства (Публичный сервитут)

Кадастровый номер (обозначение) земельного участка :ЗУ41

Обозначение части :ЗУ41/чзу1

Зона «ОД»

Обозначение характерных точек границ	Координаты, м		Средняя квадратическая погрешность положения характерной точки (Мт), м	Описание закрепления точки
	Х	У		
1	2	3	4	5
н700	631972,84	1198682,69	0,10	—
н697	631973,22	1198684,15	0,10	—
н699	631960,78	1198687,66	0,10	—
н698	631960,39	1198686,33	0,10	—
н700	631972,84	1198682,69	0,10	—

## Общие сведения о частях земельного участка

Кадастровый номер (обозначение) земельного участка :ЗУ41

№ п/п	Учетный номер (обозначение) части	Площадь (Р), м <sup>2</sup>	±ΔР, м <sup>2</sup>	Характеристика части
1	2	3	4	5
1	:ЗУ41/чзу1	19	2	Часть земельного участка образован для размещения объектов электросетевого хозяйства (Публичный сервитут)

Кадастровый номер (обозначение) земельного участка :ЗУ42

Обозначение части :ЗУ42/чзу1

Зона «ОД»

Обозначение характерных точек границ	Координаты, м		Средняя квадратическая погрешность положения характерной точки (Мт), м	Описание закрепления точки
	Х	У		
1	2	3	4	5
н703	631987,83	1198678,32	0,10	—
н702	631988,32	1198679,84	0,10	—
н701	631973,22	1198684,15	0,10	—
н700	631972,84	1198682,69	0,10	—
н703	631987,83	1198678,32	0,10	—

## ПРОЕКТ МЕЖЕВАНИЯ ТЕРРИТОРИИ. ОСНОВНАЯ ЧАСТЬ.

## Сведения о частях образуемых земельных участков

## Общие сведения о частях земельного участка

Кадастровый номер (обозначение) земельного участка :3У42

№ п/п	Учетный номер (обозначение) части	Площадь (Р), м <sup>2</sup>	±ΔР, м <sup>2</sup>	Характеристика части
1	2	3	4	5
1	:3У42/чзУ1	24	2	Часть земельного участка образован для размещения объектов электросетевого хозяйства (Публичный сервитут)

Кадастровый номер (обозначение) земельного участка :3У44

Обозначение части :3У44/чзУ1

Зона «ОД»

Обозначение характерных точек границ	Координаты, м		Средняя квадратическая погрешность положения характерной точки (Мп), м	Описание закрепления точки
	Х	У		
1	2	3	4	5
н704	631996,00	1198675,94	0,10	—
н705	631996,43	1198677,50	0,10	—
н702	631988,32	1198679,84	0,10	—
н703	631987,83	1198678,32	0,10	—
н704	631996,00	1198675,94	0,10	—

## Общие сведения о частях земельного участка

Кадастровый номер (обозначение) земельного участка :3У44

№ п/п	Учетный номер (обозначение) части	Площадь (Р), м <sup>2</sup>	±ΔР, м <sup>2</sup>	Характеристика части
1	2	3	4	5
1	:3У44/чзУ1	14	1	Часть земельного участка образован для размещения объектов электросетевого хозяйства (Публичный сервитут)

Кадастровый номер (обозначение) земельного участка :3У45

Обозначение части :3У45/чзУ1

Зона «ОД»

Обозначение характерных точек границ	Координаты, м		Средняя квадратическая погрешность положения характерной точки (Мп), м	Описание закрепления точки
	Х	У		
1	2	3	4	5
н707	632000,22	1198676,49	0,10	—
н706	631997,89	1198677,17	0,10	—
н708	631997,40	1198675,53	0,10	—
н709	631999,72	1198674,85	0,10	—
н707	632000,22	1198676,49	0,10	—

## ПРОЕКТ МЕЖЕВАНИЯ ТЕРРИТОРИИ. ОСНОВНАЯ ЧАСТЬ.

## Сведения о частях образуемых земельных участков

## Общие сведения о частях земельного участка

Кадастровый номер (обозначение) земельного участка :3У45

№ п/п	Учетный номер (обозначение) части	Площадь (Р), м <sup>2</sup>	±ΔР, м <sup>2</sup>	Характеристика части
1	2	3	4	5
1	:3У45/чзү1	4	1	Часть земельного участка образован для размещения объектов электросетевого хозяйства (Публичный сервитут)

Кадастровый номер (обозначение) земельного участка :3У47

Обозначение части :3У47/чзү1

Зона «ОД»

Обозначение характерных точек границ	Координаты, м		Средняя квадратическая погрешность положения характерной точки (Мт), м	Описание закрепления точки
	Х	У		
1	2	3	4	5
н712	632042,84	1198664,36	0,10	—
н713	632038,28	1198665,69	0,10	—
н711	632038,06	1198664,96	0,10	—
н710	632042,60	1198663,57	0,10	—
н712	632042,84	1198664,36	0,10	—

Обозначение части :3У47/чзү2

Зона «ОД»

Обозначение характерных точек границ	Координаты, м		Средняя квадратическая погрешность положения характерной точки (Мт), м	Описание закрепления точки
	Х	У		
1	2	3	4	5
н718	632044,46	1198690,96	0,10	—
н719	632044,45	1198692,97	0,10	—
н720	632042,45	1198692,91	0,10	—
н721	632042,46	1198690,92	0,10	—
н718	632044,46	1198690,96	0,10	—

Обозначение части :3У47/чзү3

Зона «ОД»

Обозначение характерных точек границ	Координаты, м		Средняя квадратическая погрешность положения характерной точки (Мт), м	Описание закрепления точки
	Х	У		
1	2	3	4	5
н715	632040,97	1198690,90	0,10	—
н716	632042,42	1198690,92	0,10	—
н717	632041,61	1198692,88	0,10	—
н714	632040,86	1198692,86	0,10	—
н715	632040,97	1198690,90	0,10	—



## ПРОЕКТ МЕЖЕВАНИЯ ТЕРРИТОРИИ. ОСНОВНАЯ ЧАСТЬ.

## Сведения о частях образуемых земельных участков

## Общие сведения о частях земельного участка

Кадастровый номер (обозначение) земельного участка :3У47

№ п/п	Учетный номер (обозначение) части	Площадь (Р), м <sup>2</sup>	±ΔР, м <sup>2</sup>	Характеристика части
1	2	3	4	5
1	:3У47/чзУ1	4	1	Часть земельного участка образован для размещения объектов электросетевого хозяйства (Публичный сервитут)
2	:3У47/чзУ2	4	1	Часть земельного участка образован для размещения объектов электросетевого хозяйства (Публичный сервитут)
3	:3У47/чзУ3	2	1	Часть земельного участка образован для размещения объектов электросетевого хозяйства (Публичный сервитут)

Кадастровый номер (обозначение) земельного участка :3У49

Обозначение части :3У49/чзУ1

Зона «ОД»

Обозначение характерных точек границ	Координаты, м		Средняя квадратическая погрешность положения характерной точки (Мт), м	Описание закрепления точки
	X	Y		
1	2	3	4	5
н388	632024,96	1198683,06	0,10	—
н644	632024,82	1198685,14	0,10	—
н645	632017,48	1198686,73	0,10	—
н646	632020,88	1198690,52	0,10	—
н647	632022,99	1198691,69	0,10	—
н755	632017,45	1198692,72	0,10	—
н756	632014,96	1198686,50	0,10	—
н757	632014,81	1198685,98	0,10	—
н758	632023,94	1198683,28	0,10	—
н388	632024,96	1198683,06	0,10	—

## Общие сведения о частях земельного участка

Кадастровый номер (обозначение) земельного участка :3У49

№ п/п	Учетный номер (обозначение) части	Площадь (Р), м <sup>2</sup>	±ΔР, м <sup>2</sup>	Характеристика части
1	2	3	4	5
1	:3У49/чзУ1	38	2	Часть земельного участка образован для размещения объектов электросетевого хозяйства (Публичный сервитут)

## Этапы выполнения межевых работ

### 1- Этап

Снятие с кадастрового учета земельных участков образованных до 1 марта 2008г. без права собственности: 02:57:010202:21, 02:57:010202:16, 02:57:010202:64, 02:57:010202:23, 02:57:010202:35, 02:57:010202:57, 02:57:010202:83, 02:57:010202:7, 02:57:010202:62, 02:57:010202:63, 02:57:010202:71, 02:57:010202:94, 02:57:010202:53.

### 2- Этап

Образование земельных участков: 3У1, 3У4, 3У9, 3У10, 3У19, 3У20, 3У21, 3У22, 3У23, 3У24, 3У25, 3У29, 3У30, 3У36.

### 3- Этап

Образование земельных участков: 3У2, 3У3, 3У8, 3У10, 3У11, 3У15, 3У26, 3У37, 3У40, 3У42, 3У41, 3У46.

### 4- Этап

Образование земельных участков: 3У5, 3У12, 3У16, 3У17, 3У27, 3У28, 3У31, 3У38, 3У39, 3У43, 3У44, 3У45, 3У47.

### 5- Этап

Образование земельных участков: 3У6, 3У13, 3У18, 3У31, 3У33, 3У48.

### 6- Этап

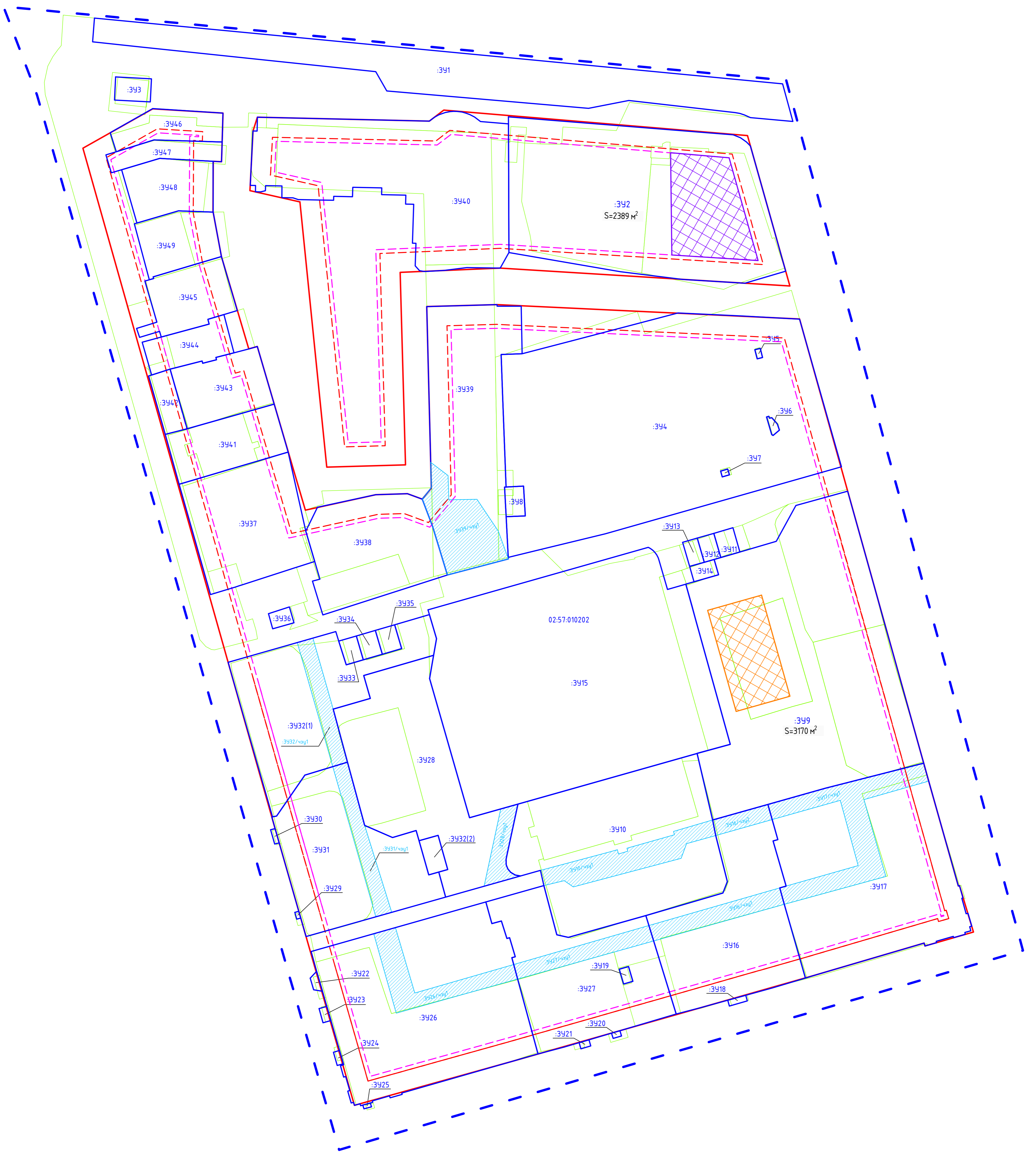
Образование земельных участков: 3У7, 3У14, 3У34, 3У49.

### 7- Этап

Образование земельного участка: 3У35.

### 8- Этап

Образование земельных участков: 3У32(1), 3У32(2).



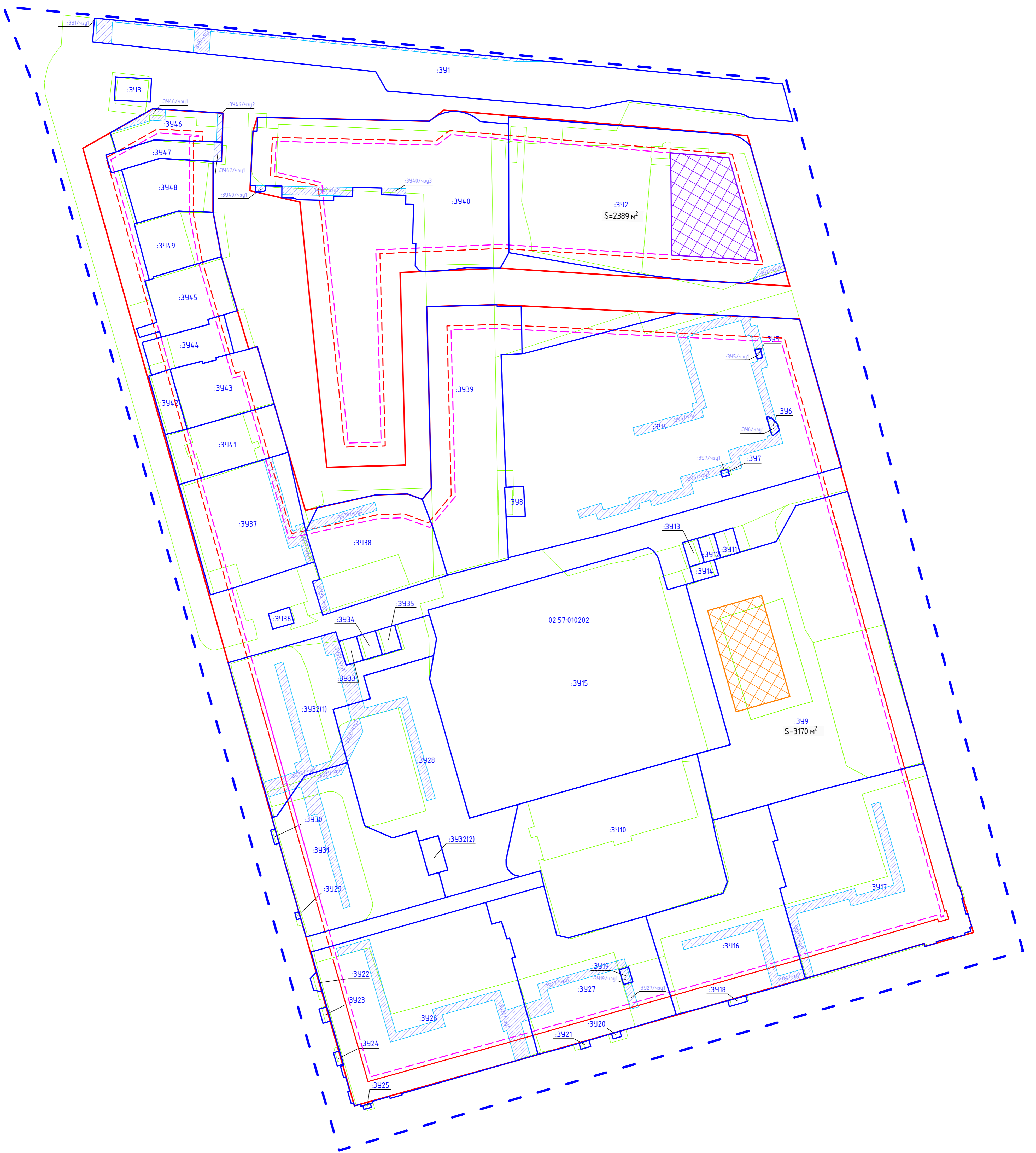
Условные обозначения:

- - Границы красных линий
- - - - Граница отступа от красной линии 5 м.
- - - - Граница отступа от красной линии 6 м.
- - Границы изменяемых земельных участков
- - Границы образуемых земельных участков
- Границы публичных сервитутов (прохода или проезда в т.ч. свободного доступа граждан к водному объекту общего пользования и его береговой полосе)
- - - - Границы квартала
- :3926 - Условные номера образуемых земельных участков
- 02:57:010202 - Номер кадастрового квартала
- :3926/чзп1 - Условные номера образуемого публичного сервитута
- зона планируемого размещения здания общественного питания
- зона планируемого размещения здания физкультурно-оздоровительного комплекса

Масштаб 1:500

					129/0257-2019				
					Территория кадастрового квартала 02:57:010202, расположенного в границах до 2-го Октябрьский РБ, ограниченного улицами: Садовое кольцо, Гудкина, Островского, проезд Островского				
Изм.	Кол-во	Лист	№ док.	Подп.	Дата	Чертеж границ	Страниц	Лист	Листов
							п	66	72
Разработал	Юсеев Е.А.				10.07.20		000 "ПКС"		
Проверил	Юсеев Е.А.				10.07.20				
УТВ.									



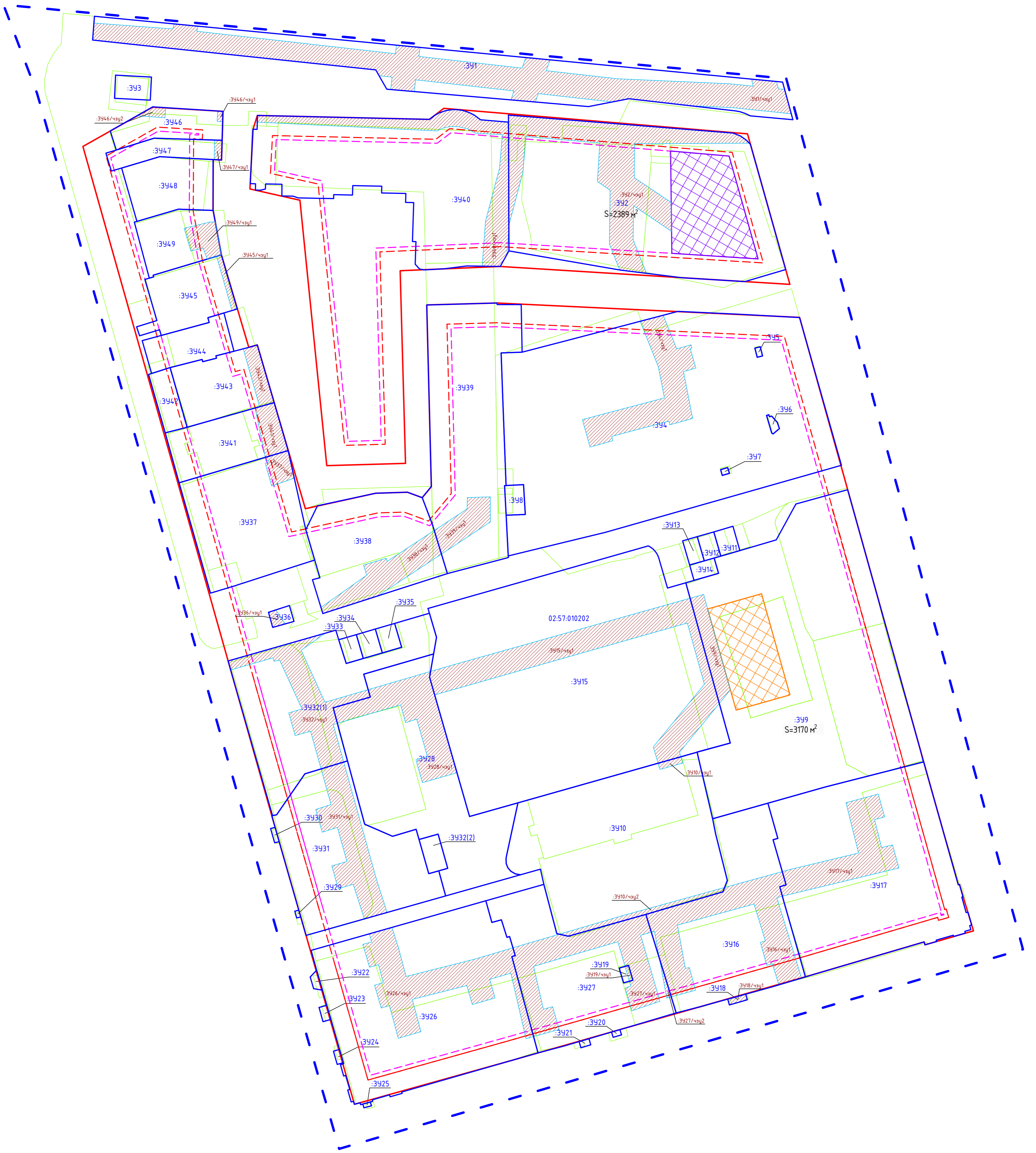


Условные обозначения:

- - Границы красных линий
- - - - Граница отступа от красной линии 5 м.
- - - - Граница отступа от красной линии 6 м.
- - Границы изменяемых земельных участков
- - Границы образуемых земельных участков
- Границы публичных сервитутов (для размещения линейных объектов системы газоснабжения)
- - - - Границы квартала
- :3926 - Условные номера образуемых земельных участков
- 02:57:010202 - Номер кадастрового квартала
- :3926/чзп1 - Условные номера образуемого публичного сервитута
- зона планируемого размещения здания общественного питания
- зона планируемого размещения здания физкультурно-оздоровительного комплекса

Масштаб 1:500

					129/0257-2019				
					Территория кадастрового квартала 02:57:010202, расположенного в границах до Октябрьский РБ, ограниченного улицами: Садовое кольцо, Гудкина, Островского, проезд Островского				
Изм.	Кол-во	Лист	№ док.	Подп.	Дата	Чертеж границ	Статус	Лист	Листов
							п	68	72
Разработал	Юсеев Е.А.				10.07.20		000 "ПКС"		
Проверил	Юсеев Е.А.				10.07.20				
УТВ.						Границы красных линий, линии отступа от красных линий, границы образуемых и изменяемых земельных участков, границы публичного сервитута			

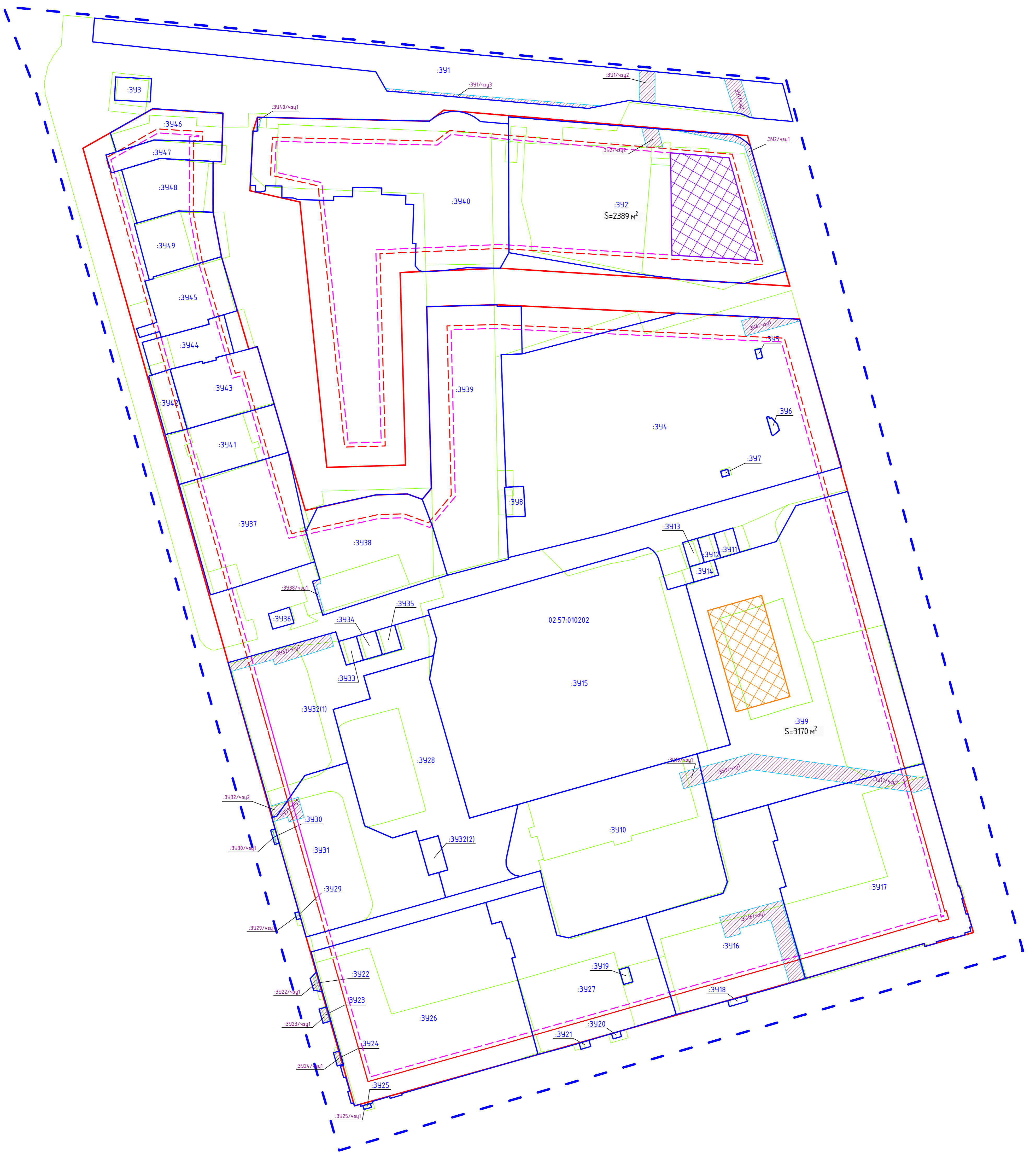


Условные обозначения:

- - Границы красных линий
- - - - Граница отступа от красной линии 5 м.
- - - - Граница отступа от красной линии 6 м.
- - Границы изменяемых земельных участков
- - Границы образуемых земельных участков
- Границы публичных сервитутов (для размещения сетей водоотведения)
- Границы квартала
- :3926 - Условные номера образуемых земельных участков
- 02:57:010202 - Номер кадастрового квартала
- :3926/чзп1 - Условные номера образуемого публичного сервитута
- зона планируемого размещения здания общественного питания
- зона планируемого размещения здания физкультурно-оздоровительного комплекса

Масштаб 1:500

129/0257-2019				
Территория кадастрового квартала 02:57:010202, расположенного в границах до 2-го Октябрьский РБ, ограниченного улицами: Садовое кольцо, Гудкина, Островского, проезд Островского				
Изм.	Кол-во	Лист № док.	Подп.	Дата
		ГМП		10.07.20
Разработал	Юсоев Е.А.	Юсоев Е.А.		10.07.20
Проверил	Юсоев Е.А.	Юсоев Е.А.		10.07.20
УТВ.				
Чертеж границ			Страниц	Лист
Границы красных линий, линии отступа от красных линий, границы образуемых и изменяемых земельных участков, границы публичного сервитута			п	69
ООО "ПКС"				72

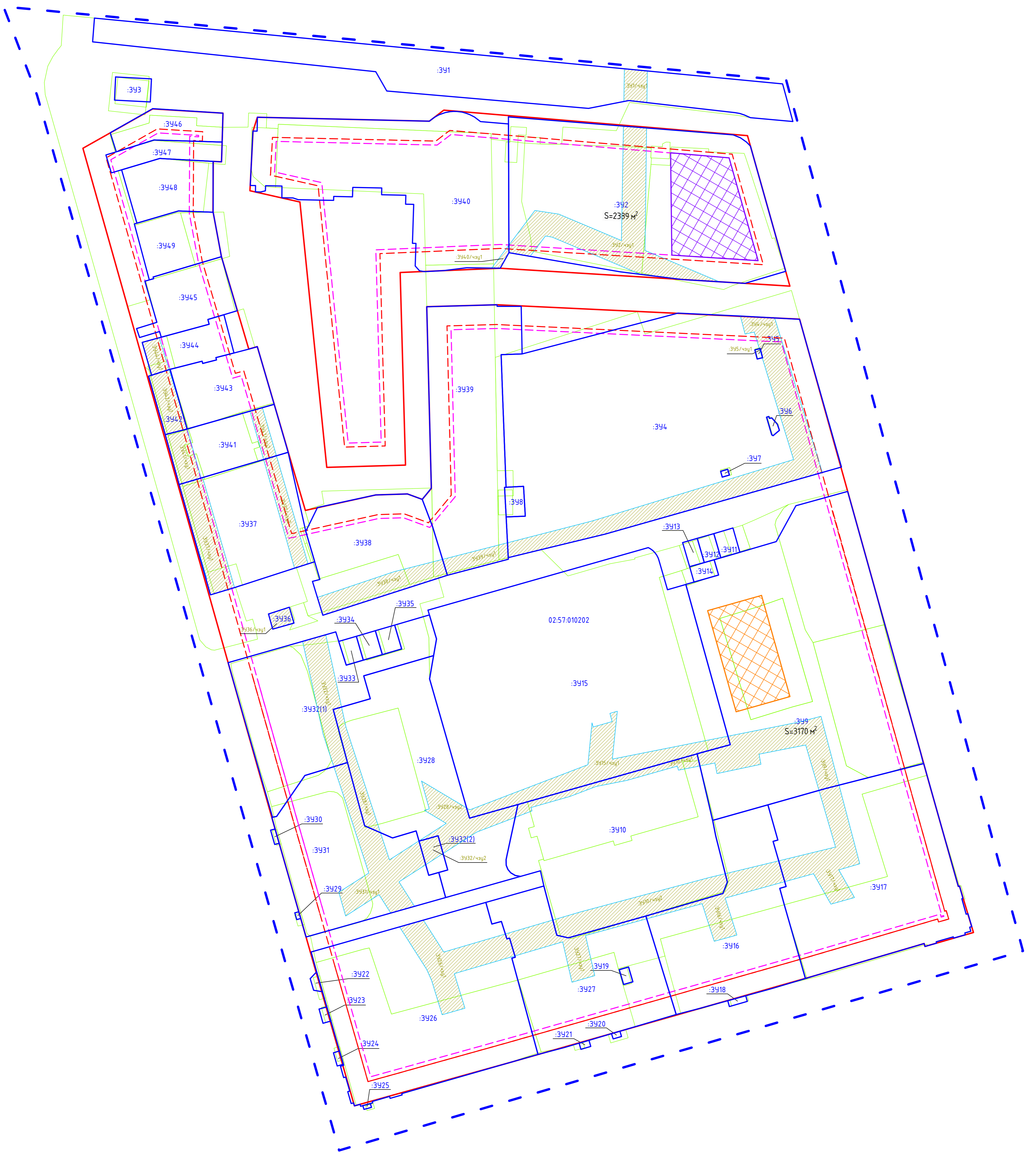


Условные обозначения:

- - Границы красных линий
- - - - Граница отступа от красной линии 5 м.
- - - - Граница отступа от красной линии 6 м.
- - Границы изменяемых земельных участков
- - Границы образуемых земельных участков
- Границы публичных сервитутов (для размещения линий и сооружений связи)
- - - - Границы квартала
- :3426 - Условные номера образуемых земельных участков
- 02:57:010202 - Номер кадастрового квартала
- :3426/чзп1 - Условные номера образуемого публичного сервитута
- зона планируемого размещения здания общественного питания
- зона планируемого размещения здания физкультурно-оздоровительного комплекса

Масштаб 1:500

					129/0257-2019				
					Территория кадастрового квартала 02:57:010202, расположенного в границах до 2-го Октябрьский РБ, ограниченного улицами: Садовое кольцо, Гудкина, Островского, проезд Островского				
Изм.	Кол-во	Лист	№ док.	Подп.	Дата	Чертеж границ	Статус	Лист	Листов
							п	70	72
Разработал	Юсеев Е.А.	10.07.20					000 "ПКС"		
Проверил	Юсеев Е.А.	10.07.20				Границы красных линий, линии отступа от красных линий, границы образуемых и изменяемых земельных участков, границы публичного сервитута			
Утв.									



Условные обозначения:

- - Границы красных линий
- - - - Граница отступа от красной линии 5 м.
- - - - Граница отступа от красной линии 6 м.
- - Границы изменяемых земельных участков
- - Границы образуемых земельных участков
- Границы публичных сервитутов (для размещения тепловых сетей)
- - - - Границы квартала

:3926 - Условные номера образуемых земельных участков

02:57:010202 - Номер кадастрового квартала

:3926/чзп1 - Условные номера образуемого публичного сервитута

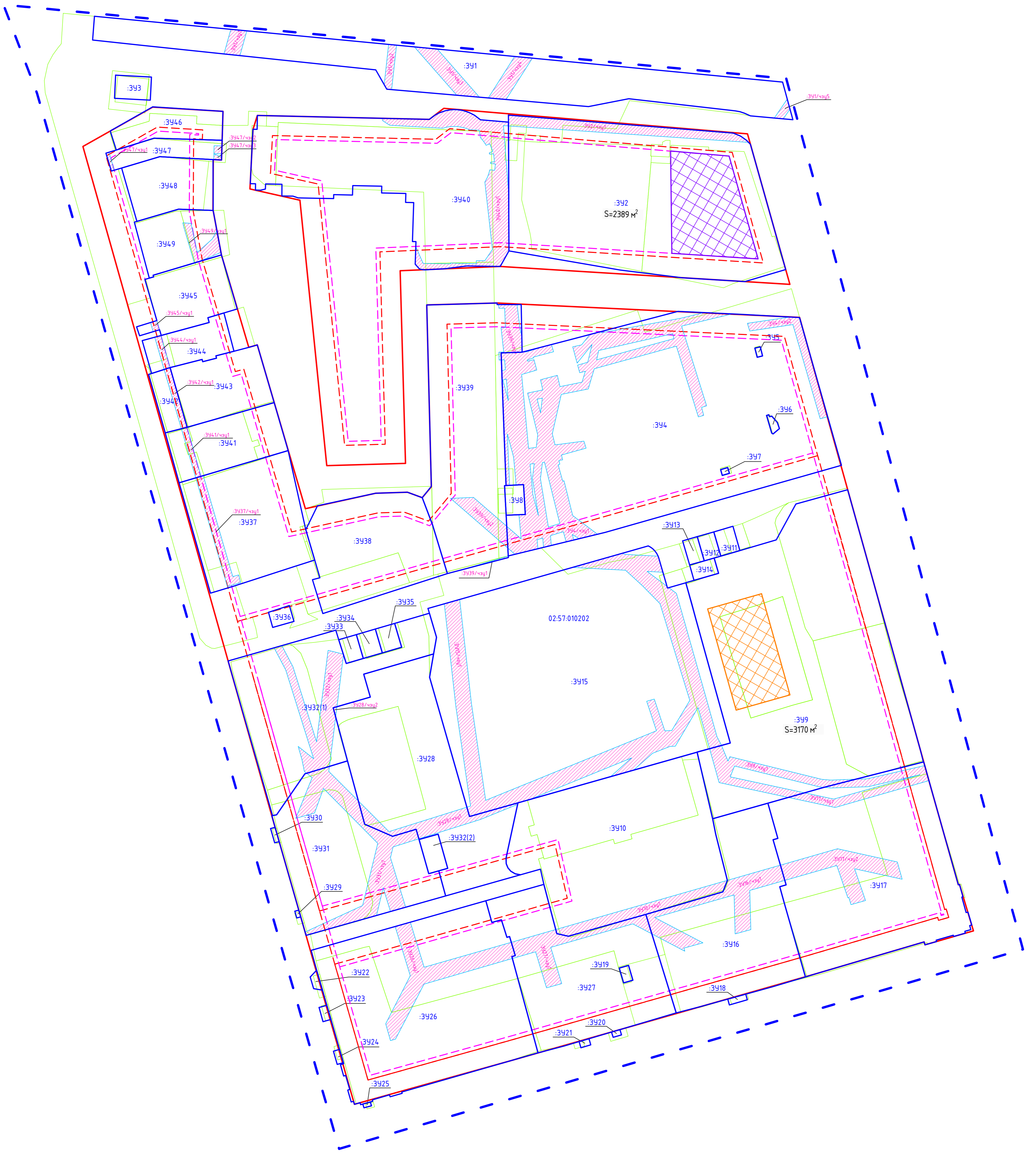
- зона планируемого размещения здания общественного питания

- зона планируемого размещения здания физкультурно-оздоровительного комплекса

Масштаб 1:500

					129/0257-2019				
					Территория кадастрового квартала 02:57:010202, расположенного в границах до. Октябрьский РБ, ограниченного улицами: Садовое кольцо, Гудкина, Островского, проезд Островского				
Изм.	Кол-во	Лист	№ док.	Подп.	Дата	Чертеж границ	Статус	Лист	Листов
							п	71	72
Разработал	Юсеев Е.А.	10.07.20					000 "ПКС"		
Проверил	Юсеев Е.А.	10.07.20				Границы красных линий, линии отступа от красных линий, границы образуемых и изменяемых земельных участков, границы публичного сервитута			
УТВ.									





Условные обозначения:

- - Границы красных линий
- - - - Граница отступа от красной линии 5 м.
- - - - Граница отступа от красной линии 6 м.
- - Границы изменяемых земельных участков
- - Границы образуемых земельных участков
- Границы публичных сервитутов (для размещения объектов электросетевого хозяйства)
- Границы квартала
- :3426 - Условные номера образуемых земельных участков
- 02:57:010202 - Номер кадастрового квартала
- :3426/чзп1 - Условные номера образуемого публичного сервитута
- зона планируемого размещения здания общественного питания
- зона планируемого размещения здания физкультурно-оздоровительного комплекса

Масштаб 1:500

129/0257-2019					
Территория кадастрового квартала 02:57:010202, расположенного в границах до Октябрьский РБ, ограниченного улицами: Садовое кольцо, Гудкина, Островского, проезд Островского					
Изм.	Кол.ч.	Лист № док.	Подп.	Дата	
		ГИП	Галицкий И.А.	10.07.20	Чертеж границ Границы красных линий, линии отступа от красных линий, границы образуемых и изменяемых земельных участков, границы публичного сервитута
		Разработал	Галицкий И.А.	10.07.20	
		Проверил	Юсеев Е.А.	10.07.20	
				Страница Лист Листов п 72 72	
				000 "ПКС"	