

СХЕМА ГРАНИЦ ЗОН С ОСОБЫМИ УСЛОВИЯМИ ИСПОЛЬЗОВАНИЯ ТЕРРИТОРИИ

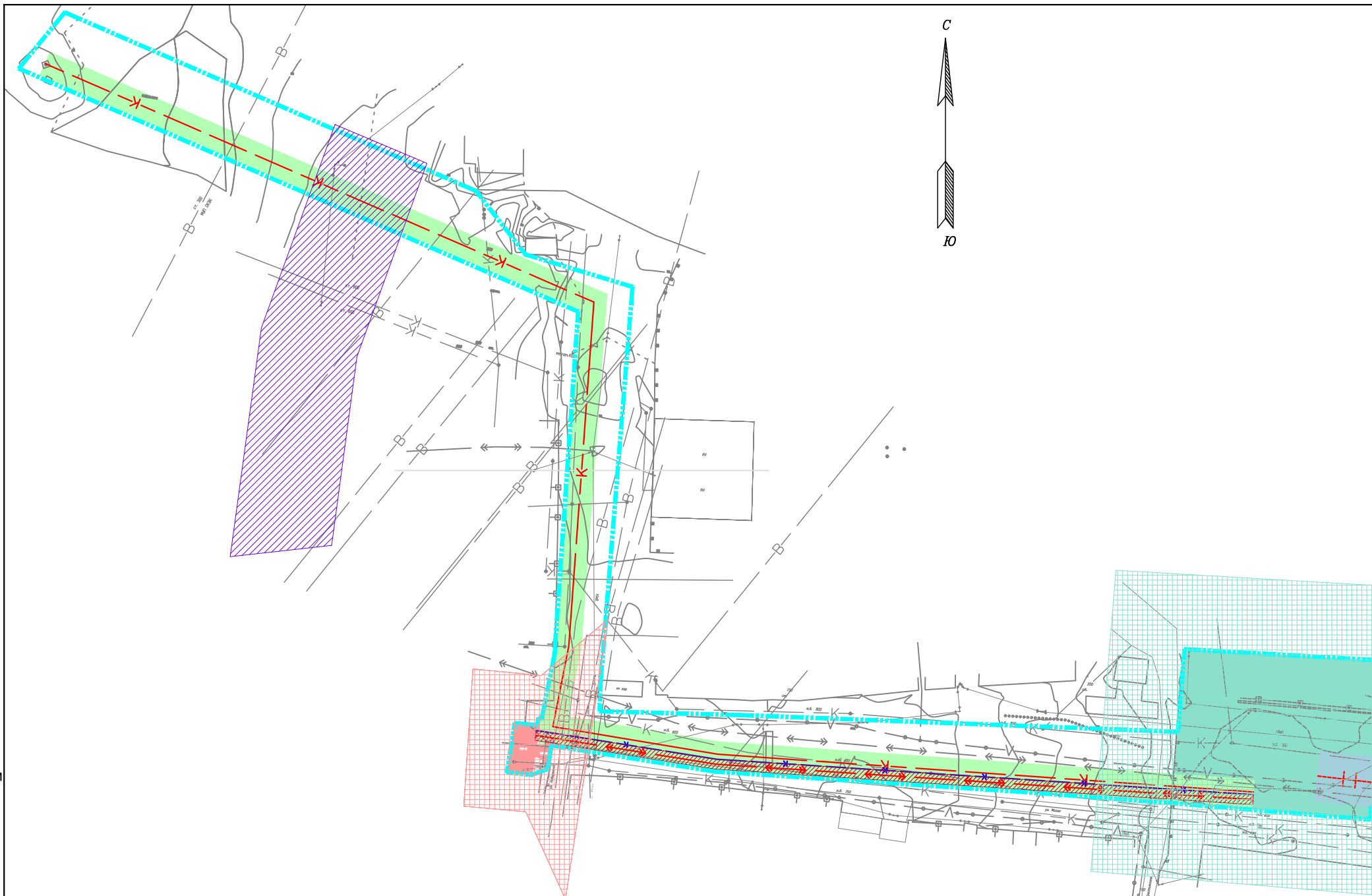
Фрагмент 1

Примечани

1. Границы зон с особыми условиями использования территории, подлежащие установлению:

- охранная зона КЛ 0,4 кВ - 2 м, (размер установлен на основании требования Постановления Правительства Российской Федерации от 24.02.2009 г. №160 «О порядке установления охранных зон объектов электросетевого хозяйства и особых условий использования земельных участков, расположенных в границах таких зон»);
- охранная зона ВЛ 6 кВ - 10 м, (размер установлен на основании требования Постановления Правительства Российской Федерации от 24.02.2009 г. №160 «О порядке установления охранных зон объектов электросетевого хозяйства и особых условий использования земельных участков, расположенных в границах таких зон»);
- охранная зона водопровода - 5 м, (размер установлен согласно СП 42.13330.2011);
- охранная зона напорных канализации - 5 м, (размер установлен согласно СП 42.13330.2011);
- санитарно-защитная зона ГКНС - 30 м, (размер установлен согласно СанПиН 2.2.1/2.1.1.200-03);
- санитарно-защитная зона сливной станции - 300 м, (размер установлен согласно СанПиН 2.2.1/2.1.1.200-03);
- санитарно-защитная зона мини-КНС - 15 м, (размер установлен согласно СанПиН 2.2.1/2.1.1.200-03).

2. В соответствии с письмом администрации городского округа город Октябрьский от 13.02.2019г. №917 в границах проектирования согласно Правилам землепользования и застройки городского округа город Октябрьский Республики Башкортостан, утвержденным решением Совета городского округа город Октябрьский Республики Башкортостан от 29.06.2017 №107 определены коридоры зон с особыми условиями использования территории ЗДО-2 - территория зоны действия ограничения по наличию территории общего пользования, ограниченных линиями регулирования застройки укрупненных кварталов в соответствии с утвержденным Генеральным планом городского округа город Октябрьский Республики Башкортостан.



Условные обозначения

- Граница территории, в отношении которой осуществляется подготовка проекта планировки
- Проектируемый напорный канализационный коллектор 2 Д 800мм от ГКНС до камеры джукерного перехода протяженностью 700м
- Проектируемый напорный канализационный коллектор 2 Д 65мм от Мини - КНС до ГКНС протяженностью 360м
- Проектируемый КЛ-0,4кВ от ТП площадки ГКНС до Мини - КНС
- Проектируемая главная канализационная насосная станция (ГКНС) с кадастровым номером 02:57:020101:39
- Проектируемый мини - КНС с кадастровым номером 02:57:020101:728 и 02:57:020101:729
- Проектируемая сливная станция с кадастровым номером 02:57:031303:87
- Проектируемый ВЛ-6кВ от ТП "Автоприбор" до сливной станции
- Проектируемый водопровод Д 100мм до сливной станции протяженностью 800м
- Проектируемый напорный канализационный коллектор Д 300мм от сливной станции протяженностью 600м
- Граница зоны ЗДО-2 - территория зоны действия ограничения по наличию территории общего пользования, ограниченных линиями регулирования застройки укрупненных кварталов в соответствии с утвержденным Генеральным планом ГО г.Октябрьский РБ

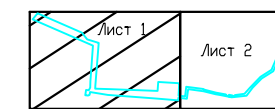
Сведения о проектируемых зонах с особыми условиями использования территории

- Охранная зона проектируемой ВЛ-6кВ
- Охранная зона проектируемой КЛ-0,4кВ
- Охранная зона проектируемого водопровода
- Охранная зона проектируемых напорных канализации
- Санитарно-защитная зона ГКНС
- Санитарно-защитная зона сливной станции
- Санитарно-защитная зона мини-КНС

Схема расположения фрагментов



Схема расположения фрагмента 1



						Заказчик: Администрация городского округа город Октябрьский Республики Башкортостан			
						«Система канализации и главная насосная станция г. Октябрьский РБ»			
Изм.	Кол.ч.	Лист	№ док.	Подп.	Дата	Схема границ зон с особыми условиями использования территории	Стадия	Лист	Листов
Разраб.				Агуева Л.Б.	26.02.19		ПП	1	4
Проверил				Харисова Л.Я.	26.02.19				
						Масштаб 1:2000			

Линия совмещения с листом 2

СХЕМА ГРАНИЦ ЗОН С ОСОБЫМИ УСЛОВИЯМИ ИСПОЛЬЗОВАНИЯ ТЕРРИТОРИИ



Фрагмент 1

Линия совмещения с листом 1



Условные обозначения

- Граница территории, в отношении которой осуществляется подготовка проекта планировки
- Проектируемый напорный канализационный коллектор 2 Д 800мм от ГКНС до камеры докерного перехода протяженностью 700м
- Проектируемый напорный канализационный коллектор 2 Д 65мм от Мини - КНС до ГКНС протяженностью 360м
- Проектируемый КЛ-0,4кВ от ТП площадки ГКНС до Мини - КНС
- Проектируемая главная канализационная насосная станция (ГКНС) с кадастровым номером 02:57:020101:39
- Проектируемый мини - КНС с кадастровым номером 02:57:020101:728 и 02:57:020101:729
- Проектируемая сливная станция с кадастровым номером 02:57:031303:87
- Проектируемый ВЛ-6кВ от ТП "Автоприбор" до сливной станции
- Проектируемый водопровод Д 100мм до сливной станции протяженностью 800м
- Проектируемый напорный канализационный коллектор Д 300мм от сливной станции протяженностью 600м
- Граница зоны ЗДО-2 - территория зоны действия ограничений по наличию территории общего пользования, ограниченных линиями регулирования застройки укрупненных кварталов в соответствии с утвержденным Генеральным планом ГО г.Октябрьский РБ особыми условиями использования территории

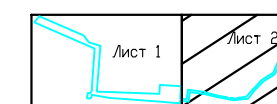
Сведения о проектируемых зонах с

- Охранная зона проектируемой ВЛ-6кВ
- Охранная зона проектируемой КЛ-0,4кВ
- Охранная зона проектируемого водопровода
- Охранная зона проектируемых напорных канализаций
- Санитарно-защитная зона ГКНС
- Санитарно-защитная зона сливной станции
- Санитарно-защитная зона мини-КНС

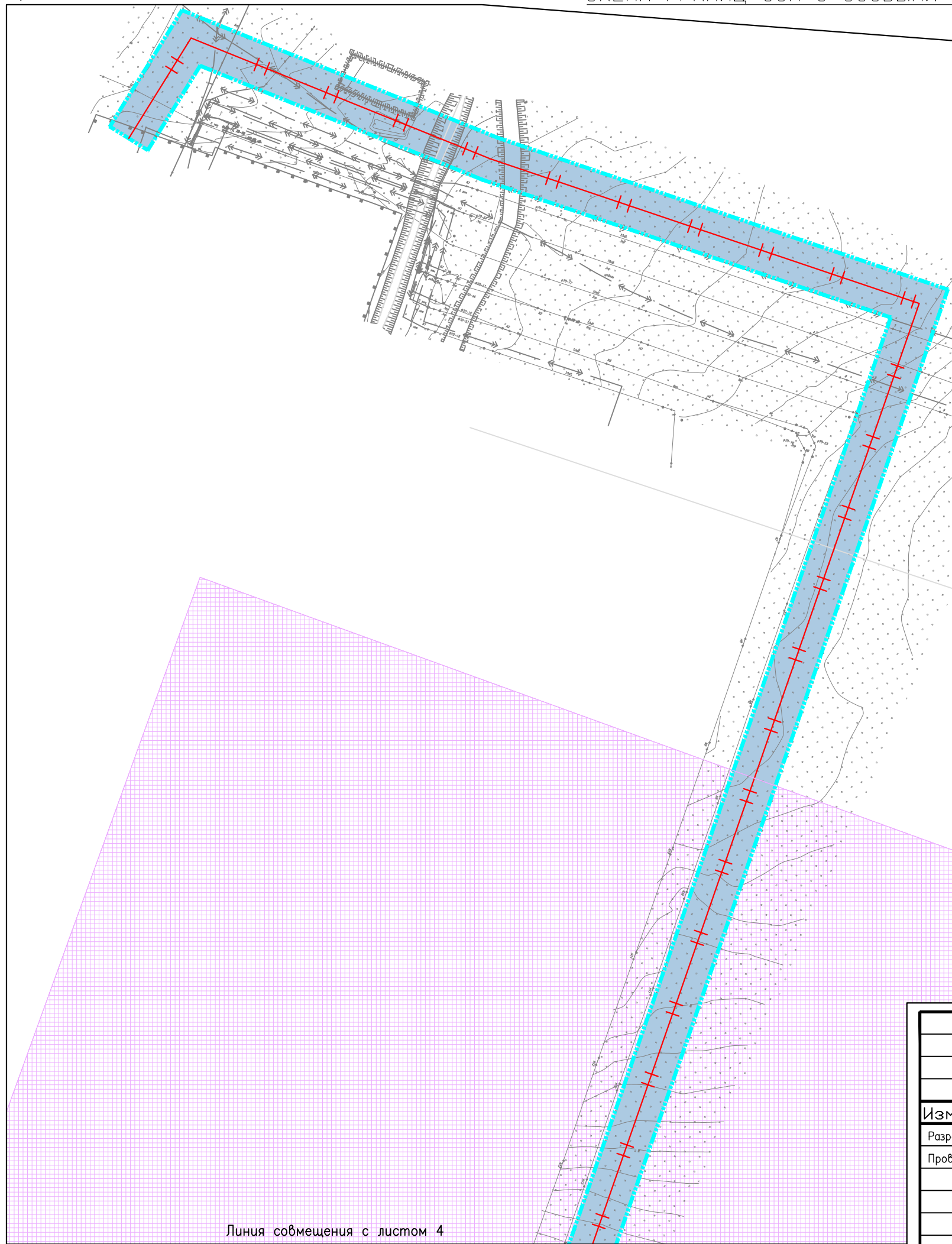
Схема расположения фрагментов



Схема расположения фрагмента 1



						Заказчик: Администрация городского округа город Октябрьский Республики Башкортостан		
						«Система канализации и главная насосная станция г. Октябрьский РБ»		
Изм.	Колыч.	Лист	№ док.	Подп.	Дата	Схема границ зон с особыми условиями использования территории		
Разраб.					26.02.19			
Проверил					26.02.19	ПП	2	4
						Масштаб 1:2000		
						ВЕКТОР		



Условные обозначения

- Граница территории, в отношении которой осуществляется подготовка проекта планировки
- Проектируемый напорный канализационный коллектор 2 Д 800мм от ГКНС до камеры дукерного перехода протяженностью 700м
- Проектируемый напорный канализационный коллектор 2 Д 65мм от Мини - КНС до ГКНС протяженностью 360м
- Проектируемый КЛ-0,4кВ от ТП площадки ГКНС до Мини - КНС
- Проектируемая главная канализационная насосная станция (ГКНС) с кадастровым номером 02:57:020101:39
- Проектируемый мини - КНС с кадастровым номером 02:57:020101:728 и 02:57:020101:729
- Проектируемая сливная станция с кадастровым номером 02:57:031303:87
- Проектируемый ВЛ-6кВ от ТП "Автоприбор" до сливной станции
- Проектируемый водопровод Д 100мм до сливной станции протяженностью 800м
- Проектируемый напорный канализационный коллектор Д 300мм от сливной станции протяженностью 600м

Граница зоны ЗДО-2 - территория зоны действия ограничения по наличию территории общего пользования, ограниченных линиями регулирования застройки крупных кварталов в соответствии с утвержденным Генеральным планом ГО г.Октябрьский РБ


Сведения о проектируемых зонах с

- Охранная зона проектируемой ВЛ-6кВ
- Охранная зона проектируемой КЛ-0,4кВ
- Охранная зона проектируемого водопровода
- Охранная зона проектируемых напорных канализации
- Санитарно-защитная зона ГКНС
- Санитарно-защитная зона сливной станции
- Санитарно-защитная зона мини-КНС

Схема расположения фрагмента 2



Схема расположения фрагментов



Линия совмещения с листом 4

						Заказчик: Администрация городского округа город Октябрьский Республики Башкортостан			
						«Система канализации и главная насосная станция г. Октябрьский РБ»			
Изм.	Кол.уч.	Лист	№ док.	Подп.	Дата	Схема границ зон с особыми условиями использования территории	Стадия	Лист	Листов
Разраб.		Агеева Л.Б.			26.02.19		ПП	3	4
Проверил		Харисова Л.Я.			26.02.19				
						Масштаб 1:2000			

СХЕМА ГРАНИЦ ЗОН С ОСОБЫМИ УСЛОВИЯМИ ИСПОЛЬЗОВАНИЯ ТЕРРИТОРИИ

Фрагмент 2

Линия совмещения с листом 3

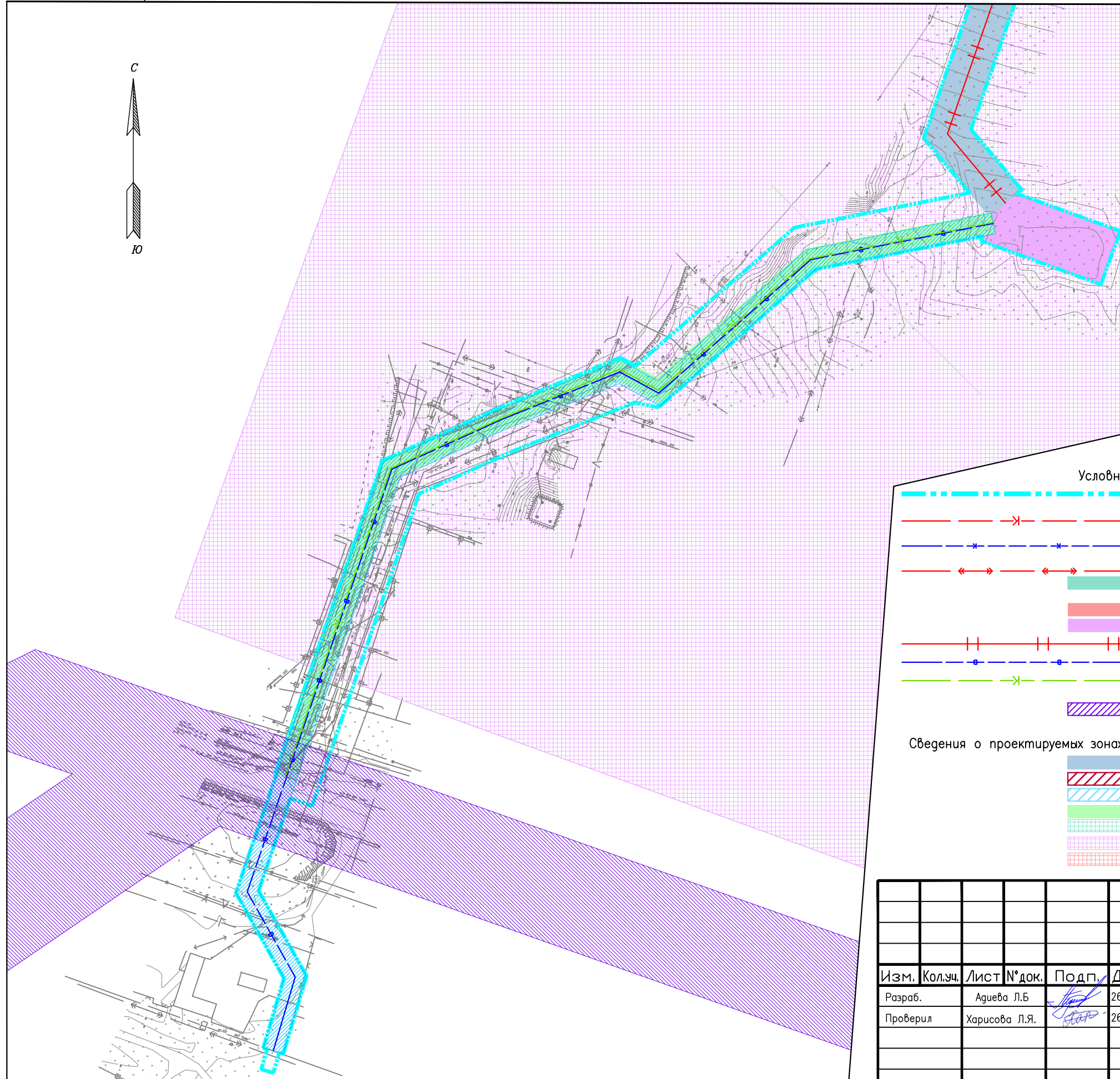


Схема расположения фрагмента 2

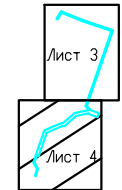


Схема расположения фрагментов



Условные обозначения

- Граница территории, в отношении которой осуществляется подготовка проекта планировки
 - Проектируемый напорный канализационный коллектор 2 Д 800мм от ГКНС до камеры докерного перехода протяженностью 700м
 - Проектируемый напорный канализационный коллектор 2 Д 65мм от Мини - КНС до ГКНС протяженностью 360м
 - Проектируемый КЛ-0,4кВ от ТП площадки ГКНС до Мини - КНС
 - Проектируемая главная канализационная насосная станция (ГКНС) с кадастровым номером 02:57:020101:39
 - Проектируемый мини - КНС с кадастровым номером 02:57:020101:728 и 02:57:020101:729
 - Проектируемая сливная станция с кадастровым номером 02:57:031303:87
 - Проектируемый ВЛ-6кВ от ТП "Автоприбор" до сливной станции
 - Проектируемый водопровод Д 100мм до сливной станции протяженностью 800м
 - Проектируемый напорный канализационный коллектор Д 300мм от сливной станции протяженностью 600м
 - Граница зоны ЗДО-2 - территория зоны действия ограничений по наличию территории общего пользования, ограниченных линиями регулирования застройки укрупненных кварталов в соответствии с утвержденным Генеральным планом ГО г.Октябрьский РБ
- Сведения о проектируемых зонах с особыми условиями использования территории**
- Охранная зона проектируемой ВЛ-6кВ
 - Охранная зона проектируемой КЛ-0,4кВ
 - Охранная зона проектируемого водопровода
 - Охранная зона проектируемых напорных канализаций
 - Санитарно-защитная зона ГКНС
 - Санитарно-защитная зона сливной станции
 - Санитарно-защитная зона мини-КНС

						Заказчик: Администрация городского округа город Октябрьский Республики Башкортостан			
						«Система канализации и главная насосная станция г. Октябрьский РБ»			
Изм.	Кол.ч.	Лист	№ док.	Подп.	Дата	Схема границ зон с особыми условиями использования территории	Стадия	Лист	Листов
Разраб.		Агуева Л.Б.			26.02.19		ПП	4	4
Проверил		Харисова Л.Я.			26.02.19				
						Масштаб 1:2000			