

Государственный комитет
Республики Башкортостан по транспорту и дорожному
хозяйству

ГУП РПИИ «БАШКИРДОРТРАСПРОЕКТ» РБ



Проект планировки и проект межевания территории городского
округа город Октябрьский Республики Башкортостан
ограниченной федеральной автомобильной дорогой М-5 "Урал" и
микрорайоном "Радужный" с целью строительства подъездных
путей к микрорайону "Радужный" г.о. г. Октябрьский Республики
Башкортостан

Раздел 3. Основная часть и материалы по обоснованию
проекта межевания территории

Откорректированный по результатам публичных слушаний
от 03.10.2019 г.

Обозначение	Наименование	Примечание
	Текстовая часть	3
	Графическая часть	14

1. Перечень и сведения о площади образуемых земельных участков, в том числе возможные способы их образования.

Проектом межевания определены площади и границы земельных участков под проектируемый объект. Общие данные по земельным участкам в границах территории межевания отображены в составе графических материалов.

Площадь отвода под строительство и размещения автомобильной дороги составляет:

- в постоянное бессрочное пользование – 2,6389 га,
- во временное пользование – 1,2653 га, в том числе:
 - для размещения и строительства автомобильной дороги – 0,9747 га
 - для переустройства ВЛ – 0,0122 га.;
 - для размещения строительных площадок – 0,2784 га.

Проектируемые земельные участки образуются путем раздела земельных участков, а также из земель, находящихся в государственной или муниципальной собственности.

2. Перечень и сведения о площади образуемых земельных участков, которые будут отнесены к территориям общего пользования или имуществу общего пользования, в том числе в отношении которых предполагаются резервирование и (или) изъятие для государственных или муниципальных нужд.

2.1 Перечень формируемых земельных участков и частей земельных участков для строительства линейного объекта (постоянное (бессрочное) пользование).

№ п/п	Обозначение земельного участка	Тип ЗУ	Адрес (местоположение) земельного участка	Площадь образуемого ЗУ, кв.м	Категория	Вид разрешенного использования
1	02:57:051303:28:ЗУ1	Многоконтурный	Республика Башкортостан, г Октябрьский	1	земли населенных пунктов	Земельные участки (территории) общего пользования
2	02:57:000000:49:ЧЗУ1	Многоконтурный	Республика Башкортостан, г Октябрьский	4703	земли населенных пунктов	Земельные участки (территории) общего пользования

№ п/п	Обозначение земельного участка	Тип ЗУ	Адрес (местоположение) земельного участка	Площадь образуемого ЗУ, кв.м	Категория	Вид разрешенного использования
3	02:57:051303:26:ЗУ1	Многокон- турный	Республика Башкортостан, г Октябрьский	3891	земли населенных пунктов	Земельные участки (территории) общего пользования
4	02:57:051303:47:ЗУ1	землепользование	452607, Российская Федерация, Республика Башкортостан, г,о, г, Октябрьский, мкр, Радужный, з/у №1	1097	земли населенных пунктов	Земельные участки (территории) общего пользования
5	02:57:051301:8:ЗУ1	землепользование	Республика Башкортостан, г Октябрьский	1	земли населенных пунктов	Земельные участки (территории) общего пользования
6	02:57:000000:ЗУ1	Многокон- турный	Республика Башкортостан, г Октябрьский	16696	земли населенных пунктов	Земельные участки (территории) общего пользования

2.2 Перечень формируемых земельных участков и частей земельных участков для строительства линейного объекта (безвозмездное пользование)

№ п/п	Обозначение земельного участка	Тип ЗУ	Адрес (местоположение) земельного участка	Площадь образуемого ЗУ, кв.м	Категория	Вид разрешенного использования
1	02:57:051303:28:ЗУ2	Многоконтурный	Республика Башкортостан, г Октябрьский	15	земли населенных пунктов	Под промышленные предприятия
2	02:57:000000:49:ЧЗУ2	Многоконтурный	Республика Башкортостан, г Октябрьский	727	земли населенных пунктов	Для обслуживания полосы отвода магистральной автомобильной дороги М-5 "Урал" от Москвы через Рязань, Пензу, Самару, Уфу до Челябинска
	02:57:051301:11:ЗУ2	землепользование	Республика Башкортостан, г Октябрьский	1	земли населенных пунктов	Под промышленные предприятия
3	02:57:051303:26:ЗУ2	Многоконтурный	Республика Башкортостан, г Октябрьский	2643	земли населенных пунктов	Под городские леса
4	02:57:051303:47:ЗУ2	землепользование	452607, Российская Федерация, Республика Башкортостан, г, о, г, Октябрьский, мкр, Радужный, з/у №1	3576	земли населенных пунктов	Для сельскохозяйственного производства
5	02:57:051301:8:ЗУ2	землепользование	Республика Башкортостан, г Октябрьский	36	земли населенных пунктов	Для иных целей
6	02:57:000000:ЗУ2	Многоконтурный	Республика Башкортостан, г Октябрьский	5655	земли населенных пунктов	-

3. Вид разрешенного использования образуемых земельных участков в соответствии с проектом планировки территории в случаях, предусмотренных настоящим Кодексом.

Вид разрешенного использования образуемых земельных участков принят согласно приказа Министерства экономического развития РФ от 1 сентября 2014 г. N 540 "Об утверждении классификатора видов разрешенного использования земельных участков" (с изменениями и дополнениями).

4. Целевое назначение лесов, вид (виды) разрешенного использования лесного участка, количественные и качественные характеристики лесного участка, сведения о нахождении лесного участка в границах особо защитных участков лесов (в случае, если подготовка проекта межевания территории осуществляется в целях определения местоположения границ образуемых и (или) изменяемых лесных участков).

Целевое назначение не установлено. Вид разрешенного использования городские леса. Количественные и качественные характеристики леса приведены ниже.

№№ по п/п	Местоположение		Площадь рубки, га. Крупность леса до 24см	Густота леса и кустарника	Характер пород по твердости	Количество вырубаемых деревьев, шт.	Засыпка ям после корчевки		Выход древесины, м3	в том числе	
	от ПК+	до ПК+					принято на 1 пень, м3	объем засыпки, м3		деловой	дровяной
Постоянный отвод											
1	1+65	2+55	0.389	густой	мягкие	373	0,3	112	66	56	10
2	6+10	6+60									
Временный отвод											
3	1+42	2+55	0.264	густой	мягкие	253	0,3	76	43	38	5
4	5+50	6+90									
	Итого		0.653			626		188	109	94	15

5. Сведения о границах территории, в отношении которой утвержден проект межевания, содержащие перечень координат характерных точек этих границ в системе координат, используемой для ведения Единого государственного реестра недвижимости.

5.1 Перечень координат формируемых земельных участков и частей земельных участков для строительства линейного объекта (постоянное (бессрочное) пользование).

проектируемый участок	№	X	Y	Длина	Румбы	Дирекционные углы
02:57:000000:49:3У1 (02:57:051202:1)	1	626175,30	1198401,01	5,51	СВ:30°57'10"	30°57'10"
	2	626180,02	1198403,85	61,86	ЮВ:61°46'17"	118°13'42"
	3	626150,76	1198458,35	11,05	ЮВ:58°11'46"	121°48'13"
	4	626144,94	1198467,74	7,18	ЮВ:67°16'41"	112°43'18"
	5	626142,17	1198474,36	106,6	ЮВ:59°25'44"	120°34'15"
	6	626087,95	1198566,15	73,39	ЮВ:59°29'25"	120°30'34"
	7	626050,69	1198629,38	12,28	ЮВ:64°43'06"	115°16'53"
	8	626045,44	1198640,48	2,08	ЮВ:71°34'22"	108°25'37"
	9	626044,79	1198642,45	10,81	ЮЗ:32°07'35"	212°07'35"
	10	626035,63	1198636,71	79,25	СЗ:59°29'50"	300°30'09"
	11	626075,86	1198568,43	156,7	СЗ:59°25'44"	300°34'15"
	12	626155,56	1198433,51	38,02	СЗ:58°42'58"	301°17'01"
	02:57:000000:49:3У1 (02:57:051303:1)	1	626175,30	1198401,01		
1		626035,63	1198636,71	10,81	СВ:32°07'35"	32°07'35"
2		626044,79	1198642,45	2,65	ЮВ:71°34'31"	108°25'28"
3		626043,95	1198644,97	4,33	ЮВ:89°43'49"	90°16'10"
4		626043,93	1198649,30	1,11	СВ:79°03'02"	79°03'02"
5		626044,14	1198650,39	36,84	ЮВ:63°00'33"	116°59'26"
6		626027,42	1198683,22	16,66	ЮВ:64°14'21"	115°45'38"
7		626020,18	1198698,22	0	ЮЗ:26°33'54"	206°33'54"
8		626020,18	1198698,22	14,23	ЮВ:64°14'25"	115°45'34"
9		626013,99	1198711,04	22,25	ЮВ:82°44'49"	97°15'10"
10		626011,19	1198733,11	5,43	ЮЗ:3°41'33"	183°41'33"
11		626005,77	1198732,76	0,01	ЮВ:58°10'21"	121°49'38"
12		626005,76	1198732,77	0	Ю	180°
13		626005,76	1198732,77	0,05	ЮВ:58°16'14"	121°43'45"
14		626005,74	1198732,81	11,42	ЮВ:57°59'57"	122°00'02"
15		625999,69	1198742,49	11,75	ЮВ:58°32'42"	121°27'17"
16		625993,56	1198752,51	0,06	ЮВ:58°23'32"	121°36'27"
17		625993,53	1198752,56	1,32	ЮВ:46°47'17"	133°12'42"
18		625992,63	1198753,52	22,24	ЮЗ:30°29'04"	210°29'04"
19		625973,46	1198742,24	3,78	СЗ:59°31'36"	300°28'23"
20	625975,38	1198738,98	118,7	СЗ:59°29'50"	300°30'09"	
02:57:051303:26:3У1 (02:57:051303:7)	1	626035,63	1198636,71			
	1	626190,2	1198751,9	5,03	СВ:55°15'55"	55°15'55"
	2	626193	1198756,1	11,92	ЮВ:34°44'06"	145°15'53"
	3	626183,2	1198762,9	6,77	СВ:59°53'20"	59°53'20"
	4	626186,6	1198768,7	23,47	СВ:66°08'50"	66°08'50"
	5	626196,1	1198790,2	6	СВ:77°22'30"	77°22'30"
	6	626197,4	1198796	3,17	СВ:83°11'01"	83°11'01"
	7	626197,8	1198799,2	1,25	ЮВ:16°29'54"	163°30'05"
8	626196,6	1198799,5	3,69	ЮВ:21°58'28"	158°01'31"	

проектируемый участок	№	X	Y	Длина	Румбы	Дирекционные углы
	9	626193,2	1198800,9	3,47	ЮВ:33°35'57"	146°24'02"
	10	626190,3	1198802,8	6,06	ЮВ:33°20'54"	146°39'05"
	11	626185,2	1198806,2	4,98	ЮВ:36°45'14"	143°14'45"
	12	626181,2	1198809,1	5,7	ЮВ:42°56'17"	137°03'42"
	13	626177,1	1198813	3,68	ЮВ:60°09'27"	119°50'32"
	14	626175,2	1198816,2	3,7	ЮВ:56°56'59"	123°03'00"
	15	626173,2	1198819,3	7,32	ЮЗ:63°19'17"	243°19'17"
	16	626169,9	1198812,8	16,5	ЮЗ:69°00'29"	249°00'29"
	17	626164	1198797,4	20,23	ЮЗ:62°17'22"	242°17'22"
	18	626154,6	1198779,4	4,65	ЮВ:34°44'11"	145°15'48"
	19	626150,8	1198782,1	19,8	ЮЗ:55°15'52"	235°15'52"
	20	626139,5	1198765,8	5,14	СЗ:34°47'48"	325°12'11"
	21	626143,7	1198762,9	10,05	ЮЗ:47°29'02"	227°29'02"
	22	626136,9	1198755,5	13,92	ЮЗ:39°37'37"	219°37'37"
	23	626126,2	1198746,6	3,48	СЗ:7°02'12"	352°57'47"
	24	626129,7	1198746,2	2,78	СВ:25°05'22"	25°05'22"
	25	626132,2	1198747,4	3,57	СВ:46°01'15"	46°01'15"
	26	626134,7	1198749,9	4,32	СВ:22°35'16"	22°35'16"
	27	626138,7	1198751,6	5,37	СВ:20°49'55"	20°49'55"
	28	626143,7	1198753,5	2,87	СВ:37°47'16"	37°47'16"
	29	626146	1198755,3	12,67	СЗ:1°43'10"	358°16'49"
	30	626158,6	1198754,9	4,33	СЗ:48°10'54"	311°49'05"
	31	626161,5	1198751,7	5,7	СЗ:36°30'26"	323°29'33"
	32	626166,1	1198748,3	3,15	СЗ:16°14'41"	343°45'18"
	33	626169,1	1198747,4	2,98	СВ:18°47'59"	18°47'59"
	34	626171,9	1198748,3	2,96	СВ:74°19'07"	74°19'07"
	35	626172,7	1198751,2	5,17	ЮВ:55°43'29"	124°16'30"
	36	626169,8	1198755,5	11,24	СЗ:11°48'31"	348°11'28"
	37	626180,8	1198753,2	5,5	СЗ:29°24'35"	330°35'24"
	38	626185,6	1198750,5	1,91	СВ:35°36'20"	35°36'20"
	39	626187,2	1198751,6	3,03	СВ:6°50'45"	6°50'45"
	1	626190,2	1198751,9			
	1	626095,1	1199235,1	10,43	ЮВ:72°03'39"	107°56'20"
	2	626091,9	1199245	6,76	ЮВ:19°08'37"	160°51'22"
	3	626085,5	1199247,2	5,32	ЮВ:1°30'30"	178°29'29"
	4	626080,2	1199247,4	1,15	ЮЗ:83°59'27"	263°59'27"
	5	626080,1	1199246,2	3,07	СЗ:34°06'23"	325°53'36"
	6	626082,6	1199244,5	3,05	СЗ:39°48'20"	320°11'39"
	7	626084,9	1199242,5	8,62	СЗ:37°30'28"	322°29'31"
	8	626091,8	1199237,3	3,99	СЗ:33°48'55"	326°11'04"
	1	626095,1	1199235,1			
	0			Объект 2	Черезполосный	
02:57:051303:26:3У1 (02:57:051303:5)	1	626100,5	1199129,2	8,06	СВ:74°55'00"	74°55'00"
	2	626102,6	1199137	8,08	СВ:89°38'41"	89°38'41"
	3	626102,7	1199145,1	4,87	СВ:85°10'00"	85°10'00"
	4	626103,1	1199149,9	4,94	ЮВ:77°44'06"	102°15'53"
	5	626102	1199154,8	3,45	ЮВ:51°56'01"	128°03'58"
	6	626099,9	1199157,5	5,15	ЮВ:68°57'44"	111°02'15"
	7	626098,1	1199162,3	6,48	ЮВ:84°56'59"	95°03'00"
	8	626097,5	1199168,8	2,66	СВ:76°57'23"	76°57'23"
	9	626098,1	1199171,3	4,52	СВ:55°59'41"	55°59'41"
	10	626100,6	1199175,1	4,46	СВ:78°21'46"	78°21'46"
	11	626101,5	1199179,5	5,17	ЮВ:69°08'47"	110°51'12"

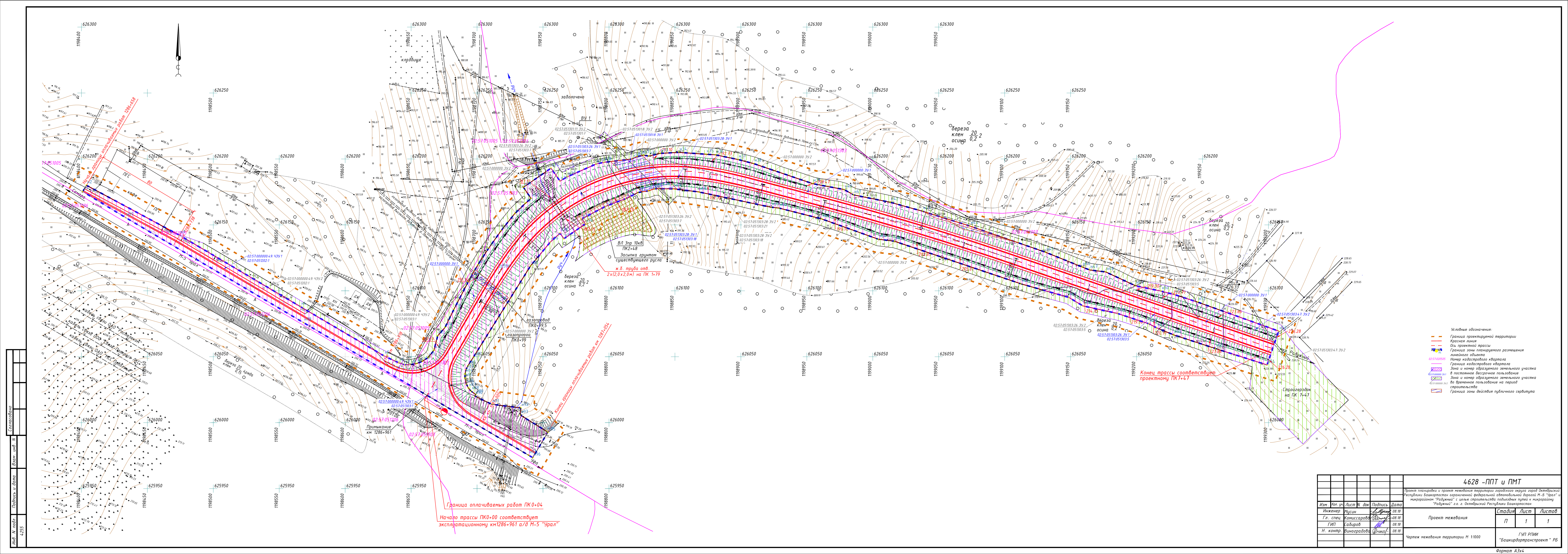
проектируемый участок	№	X	Y	Длина	Румбы	Дирекционные углы	
	12	626099,7	1199184,3	4,57	ЮВ:80°55'45"	99°04'14"	
	13	626099	1199188,8	7,51	СВ:65°22'49"	65°22'49"	
	14	626102,1	1199195,6	3,95	СВ:63°35'40"	63°35'40"	
	15	626103,8	1199199,2	0,03	ЮВ:64°47'55"	115°12'04"	
	16	626103,8	1199199,2	19,79	ЮВ:78°11'07"	101°48'52"	
	17	626099,8	1199218,6	10,66	ЮВ:75°29'18"	104°30'41"	
	18	626097,1	1199228,9	3,47	ЮВ:72°03'32"	107°56'27"	
	19	626096	1199232,2	3,89	ЮЗ:10°16'45"	190°16'45"	
	20	626092,2	1199231,5	2,4	ЮЗ:71°02'14"	251°02'14"	
	21	626091,4	1199229,2	2,64	ЮЗ:80°10'47"	260°10'47"	
	22	626091	1199226,6	3,71	ЮЗ:0°55'35"	180°55'35"	
	23	626087,3	1199226,6	6,48	ЮВ:3°32'13"	176°27'46"	
	24	626080,8	1199227	2,76	ЮЗ:21°27'20"	201°27'20"	
	25	626078,2	1199226	10,79	ЮЗ:51°57'40"	231°57'40"	
	26	626071,6	1199217,5	0,54	ЮЗ:39°21'39"	219°21'39"	
	27	626071,2	1199217,1	1,99	СЗ:67°35'11"	292°24'48"	
	28	626071,9	1199215,3	6,59	СЗ:62°23'36"	297°36'23"	
	29	626075	1199209,4	25,25	СЗ:71°47'41"	288°12'18"	
	30	626082,9	1199185,4	26,77	СЗ:77°39'28"	282°20'31"	
	31	626088,6	1199159,3	12,4	СЗ:58°45'10"	301°14'49"	
	32	626095	1199148,7	20,23	СЗ:74°11'19"	285°48'40"	
	1	626100,5	1199129,2				
	02:57:051303:47:3У1	1	626054,1	1199266,5	30,47	СЗ:1°44'25"	358°15'34"
		2	626084,6	1199265,6	44,81	ЮВ:70°18'19"	109°41'40"
		3	626069,5	1199307,8	27,14	ЮЗ:18°59'58"	198°59'58"
		4	626043,8	1199298,9	34,02	СЗ:72°21'48"	287°38'11"
		1	626054,1	1199266,5			
	02:57:000000:3У1	1	626168,7	1198424,9	9,98	СЗ:61°46'15"	298°13'44"
		2	626173,4	1198416,2	0	Ю	180°
		3	626173,4	1198416,2	13,96	СЗ:61°46'18"	298°13'41"
		4	626180	1198403,9	2,06	ЮЗ:30°57'13"	210°57'13"
		5	626178,3	1198402,8	0	Ю	180°
		6	626178,3	1198402,8	3,45	ЮЗ:30°57'09"	210°57'09"
7		626175,3	1198401	0	Ю	180°	
8		626175,3	1198401	5,51	СВ:30°57'10"	30°57'10"	
9		626180	1198403,9	23,94	ЮВ:61°46'17"	118°13'42"	
1		626168,7	1198424,9				
0				Объект 2	Черезполосный		
1		626071,2	1199217,1	0,54	СВ:39°21'39"	39°21'39"	
2		626071,6	1199217,5	10,79	СВ:51°57'40"	51°57'40"	
3		626078,2	1199226	2,76	СВ:21°27'20"	21°27'20"	
4		626080,8	1199227	6,48	СЗ:3°32'13"	356°27'46"	
5		626087,3	1199226,6	3,71	СВ:0°55'35"	0°55'35"	
6		626091	1199226,6	2,64	СВ:80°10'47"	80°10'47"	
7		626091,4	1199229,2	2,4	СВ:71°02'14"	71°02'14"	
8		626092,2	1199231,5	3,89	СВ:10°16'45"	10°16'45"	
9		626096	1199232,2	0	Ю	180°	
10		626096	1199232,2	3,03	ЮВ:72°03'54"	107°56'05"	
11		626095,1	1199235,1	0	Ю	180°	
12		626095,1	1199235,1	3,99	ЮВ:33°48'55"	146°11'04"	
13	626091,8	1199237,3	8,62	ЮВ:37°30'28"	142°29'31"		
14	626084,9	1199242,5	3,05	ЮВ:39°48'20"	140°11'39"		
15	626082,6	1199244,5	3,07	ЮВ:34°06'23"	145°53'36"		

проектируемый участок	№	X	Y	Длина	Румбы	Дирекционные углы
	16	626080,1	1199246,2	1,15	СВ:83°59'27"	83°59'27"
	17	626080,2	1199247,4	5,32	СЗ:1°30'30"	358°29'29"
	18	626085,5	1199247,2	6,76	СЗ:19°08'37"	340°51'22"
	19	626091,9	1199245	1,41	ЮВ:72°03'35"	107°56'24"
	20	626091,5	1199246,3	20,44	ЮВ:70°18'18"	109°41'41"
	21	626084,6	1199265,6	0	Ю	180°
	22	626084,6	1199265,6	30,47	ЮВ:1°44'25"	178°15'34"
	23	626054,1	1199266,5	7,01	СЗ:72°21'53"	287°38'06"
	24	626056,2	1199259,8	33,31	СЗ:71°52'12"	288°07'47"
	25	626066,6	1199228,2	11,96	СЗ:67°35'06"	292°24'53"
	1	626071,2	1199217,1			
	0			Объект 3	Черезполосный	
	1	626103,8	1199199,2	3,95	ЮЗ:63°35'33"	243°35'33"
	2	626102,1	1199195,6	7,51	ЮЗ:65°22'49"	245°22'49"
	3	626099	1199188,8	4,57	СЗ:80°55'45"	279°04'14"
	4	626099,7	1199184,3	5,17	СЗ:69°08'47"	290°51'12"
	5	626101,5	1199179,5	4,46	ЮЗ:78°21'46"	258°21'46"
	6	626100,6	1199175,1	4,52	ЮЗ:55°59'41"	235°59'41"
	7	626098,1	1199171,3	2,66	ЮЗ:76°57'23"	256°57'23"
	8	626097,5	1199168,8	6,48	СЗ:84°56'59"	275°03'00"
	9	626098,1	1199162,3	5,15	СЗ:68°57'44"	291°02'15"
	10	626099,9	1199157,5	3,45	СЗ:51°56'01"	308°03'58"
	11	626102	1199154,8	4,94	СЗ:77°44'06"	282°15'53"
	12	626103,1	1199149,9	4,87	ЮЗ:85°10'00"	265°10'00"
	13	626102,7	1199145,1	8,08	ЮЗ:89°38'41"	269°38'41"
	14	626102,6	1199137	8,06	ЮЗ:74°54'58"	254°54'58"
	15	626100,5	1199129,2	17,53	СЗ:74°11'18"	285°48'41"
	16	626105,3	1199112,4	101,1	СЗ:71°22'42"	288°37'17"
	17	626137,6	1199016,5	12,33	СЗ:82°58'11"	277°01'48"
	18	626139,1	1199004,3	45,68	СЗ:70°15'38"	289°44'21"
	19	626154,5	1198961,3	33,49	СЗ:75°44'27"	284°15'32"
	20	626162,8	1198928,8	5,9	СЗ:84°30'49"	275°29'10"
	21	626163,3	1198923	43,07	СЗ:78°01'08"	281°58'51"
	22	626172,3	1198880,8	0,28	СЗ:15°22'50"	344°37'09"
	23	626172,6	1198880,8	0,3	СЗ:45°00'00"	314°59'59"
	24	626172,8	1198880,5	0,3	СЗ:72°45'50"	287°14'09"
	25	626172,9	1198880,3	0,3	ЮЗ:74°37'10"	254°37'10"
	26	626172,8	1198880	0,3	ЮЗ:45°00'00"	225°00'00"
	27	626172,6	1198879,8	0,05	ЮЗ:16°02'39"	196°02'39"
	28	626172,5	1198879,7	11,93	СЗ:78°01'08"	281°58'51"
	29	626175	1198868,1	19,21	СЗ:82°59'56"	277°00'03"
	30	626177,3	1198849	14,6	СЗ:89°43'19"	270°16'40"
	31	626177,4	1198834,4	4,68	ЮЗ:70°28'31"	250°28'31"
	32	626175,8	1198830	8,16	ЮЗ:80°52'32"	260°52'32"
	33	626174,5	1198821,9	2,94	ЮЗ:63°19'30"	243°19'30"
	34	626173,2	1198819,3	0	Ю	180°
	35	626173,2	1198819,3	3,7	СЗ:56°56'59"	303°03'00"
	36	626175,2	1198816,2	3,68	СЗ:60°09'27"	299°50'32"
	37	626177,1	1198813	5,7	СЗ:42°56'17"	317°03'42"
	38	626181,2	1198809,1	4,98	СЗ:36°45'14"	323°14'45"
	39	626185,2	1198806,2	6,06	СЗ:33°20'54"	326°39'05"
	40	626190,3	1198802,8	3,47	СЗ:33°35'57"	326°24'02"
	41	626193,2	1198800,9	3,69	СЗ:21°58'28"	338°01'31"

проектируемый участок	№	X	Y	Длина	Румбы	Дирекционные углы
	42	626196,6	1198799,5	1,25	СЗ:16°29'54"	343°30'05"
	43	626197,8	1198799,2	18,42	СВ:83°10'56"	83°10'56"
	44	626200	1198817,5	4,22	СВ:64°21'47"	64°21'47"
	45	626201,8	1198821,3	5,12	СВ:77°10'16"	77°10'16"
	46	626202,9	1198826,3	3,96	ЮВ:78°48'15"	101°11'44"
	47	626202,2	1198830,1	9,06	СВ:76°46'47"	76°46'47"
	48	626204,3	1198839	14,03	СВ:86°58'38"	86°58'38"
	49	626205	1198853	20,63	ЮВ:86°06'33"	93°53'26"
	50	626203,6	1198873,6	7,35	ЮВ:86°12'34"	93°47'25"
	51	626203,1	1198880,9	17,4	ЮВ:78°13'22"	101°46'37"
	52	626199,6	1198897,9	12,2	ЮВ:75°24'01"	104°35'58"
	53	626196,5	1198909,7	47,2	ЮВ:71°13'52"	108°46'07"
	54	626181,3	1198954,4	24,31	ЮВ:79°20'02"	100°39'57"
	55	626176,8	1198978,3	8,14	ЮВ:60°17'29"	119°42'30"
	56	626172,8	1198985,4	28,45	ЮВ:78°38'21"	101°21'38"
	57	626167,2	1199013,3	25,28	ЮВ:74°30'06"	105°29'53"
	58	626160,4	1199037,6	37,8	ЮВ:72°38'33"	107°21'26"
	59	626149,1	1199073,7	60,72	ЮВ:70°53'25"	109°06'34"
	60	626129,2	1199131,1	29,8	ЮВ:68°01'02"	111°58'57"
	61	626118,1	1199158,7	6,12	ЮВ:68°21'27"	111°38'32"
	62	626115,8	1199164,4	12,32	ЮВ:82°57'56"	97°02'03"
	63	626114,3	1199176,6	24,85	ЮВ:65°02'44"	114°57'15"
	1	626103,8	1199199,2			
	0			Объект 4	Черезполосный	
	1	625973,5	1198742,2	22,24	СВ:30°29'04"	30°29'04"
	2	625992,6	1198753,5	1,32	СЗ:46°47'17"	313°12'42"
	3	625993,5	1198752,6	0,01	ЮВ:58°23'32"	121°36'27"
	4	625993,5	1198752,6	1,31	ЮВ:46°46'56"	133°13'03"
	5	625992,6	1198753,5	22,24	ЮЗ:30°29'04"	210°29'04"
	6	625973,5	1198742,2	0	Ю	180°
	1	625973,5	1198742,2			
	0			Объект 5	Черезполосный	
	1	626005,7	1198732,8	23,2	ЮВ:58°16'36"	121°43'23"
	2	625993,5	1198752,6	0,04	СЗ:58°29'44"	301°30'15"
	3	625993,6	1198752,5	11,75	СЗ:58°32'42"	301°27'17"
	4	625999,7	1198742,5	11,41	СЗ:57°59'57"	302°00'02"
	1	626005,7	1198732,8			
	0			Объект 6	Черезполосный	
	1	626005,8	1198732,8	0	Ю	180°
	2	626005,8	1198732,8	0	С	0°
	3	626005,8	1198732,8	0,01	СЗ:58°10'21"	301°49'38"
	4	626005,8	1198732,8	5,43	СВ:3°41'33"	3°41'33"
	5	626011,2	1198733,1	22,25	СЗ:82°44'49"	277°15'10"
	6	626014	1198711	0	Ю	180°
	7	626014	1198711	22,26	ЮВ:82°44'49"	97°15'10"
	8	626011,2	1198733,1	5,43	ЮЗ:3°41'45"	183°41'45"
	1	626005,8	1198732,8			
	0			Объект 7	Черезполосный	
	1	626020,2	1198698,2	13,01	ЮВ:64°14'25"	115°45'34"
	2	626014,5	1198709,9	13,01	СЗ:64°14'25"	295°45'34"
	3	626020,2	1198698,2	0	Ю	180°
	1	626020,2	1198698,2			
	0			Объект 8	Черезполосный	

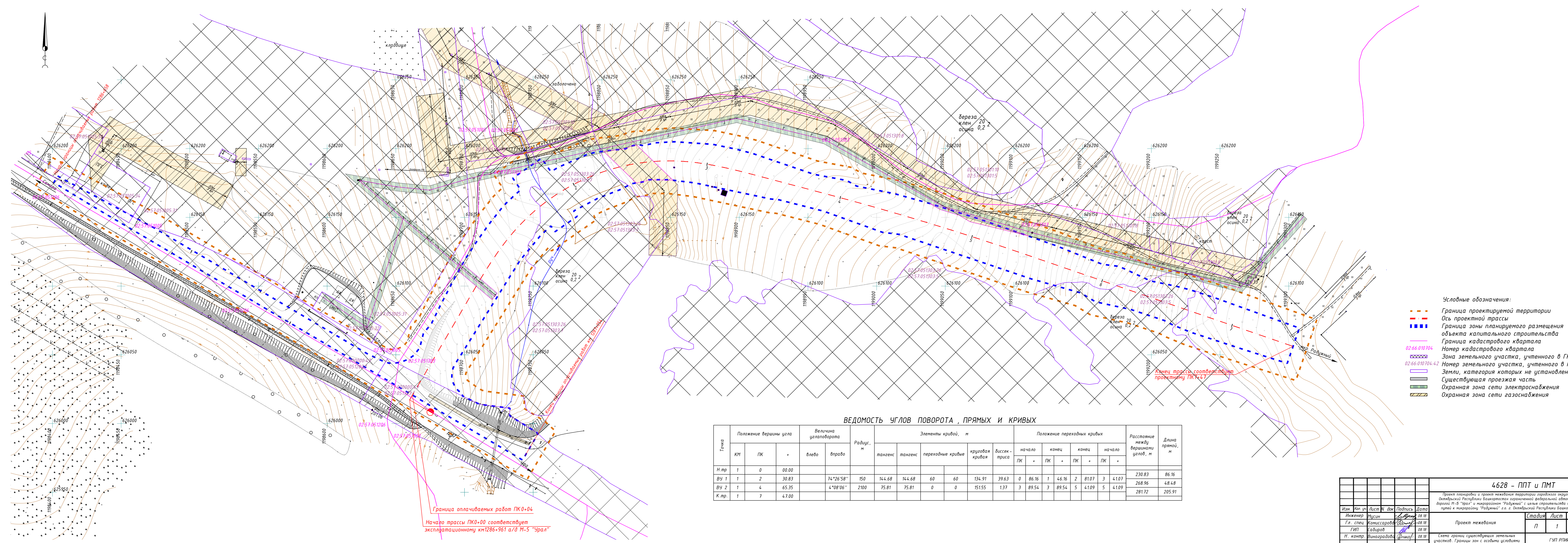
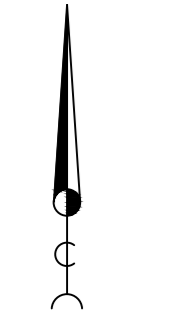
проектируемый участок	№	X	Y	Длина	Румбы	Дирекционные углы
	1	626044,1	1198650,4	3,82	СВ:79°03'33"	79°03'33"
	2	626044,9	1198654,1	4,86	СВ:68°54'50"	68°54'50"
	3	626046,6	1198658,7	5,04	СВ:56°06'47"	56°06'47"
	4	626049,4	1198662,9	7,11	СВ:38°59'36"	38°59'36"
	5	626055	1198667,3	11,24	СВ:14°20'13"	14°20'13"
	6	626065,8	1198670,1	8,55	СВ:41°01'53"	41°01'53"
	7	626072,3	1198675,7	15,26	СВ:26°01'28"	26°01'28"
	8	626086	1198682,4	23,57	СВ:27°32'26"	27°32'26"
	9	626106,9	1198693,3	14,62	СВ:29°37'47"	29°37'47"
	10	626119,6	1198700,6	15,32	СВ:32°56'45"	32°56'45"
	11	626132,5	1198708,9	16,25	СВ:35°26'46"	35°26'46"
	12	626145,7	1198718,3	16,5	СВ:38°30'52"	38°30'52"
	13	626158,6	1198728,6	11,58	СВ:46°13'53"	46°13'53"
	14	626166,6	1198737	5,25	СВ:49°25'55"	49°25'55"
	15	626170	1198740,9	10,26	СЗ:34°27'16"	325°32'43"
	16	626178,5	1198735,1	20,45	СВ:55°15'54"	55°15'54"
	17	626190,2	1198751,9	3,02	ЮЗ:6°50'47"	186°50'47"
	18	626187,2	1198751,6	1,91	ЮЗ:35°36'20"	215°36'20"
	19	626185,6	1198750,5	5,5	ЮВ:29°24'35"	150°35'24"
	20	626180,8	1198753,2	11,24	ЮВ:11°48'31"	168°11'28"
	21	626169,8	1198755,5	5,17	СЗ:55°43'29"	304°16'30"
	22	626172,7	1198751,2	2,96	ЮЗ:74°19'07"	254°19'07"
	23	626171,9	1198748,3	2,98	ЮЗ:18°47'59"	198°47'59"
	24	626169,1	1198747,4	3,15	ЮВ:16°14'41"	163°45'18"
	25	626166,1	1198748,3	5,7	ЮВ:36°30'26"	143°29'33"
	26	626161,5	1198751,7	4,33	ЮВ:48°10'54"	131°49'05"
	27	626158,6	1198754,9	12,67	ЮВ:1°43'10"	178°16'49"
	28	626146	1198755,3	2,87	ЮЗ:37°47'16"	217°47'16"
	29	626143,7	1198753,5	5,37	ЮЗ:20°49'55"	200°49'55"
	30	626138,7	1198751,6	4,32	ЮЗ:22°35'16"	202°35'16"
	31	626134,7	1198749,9	3,57	ЮЗ:46°01'15"	226°01'15"
	32	626132,2	1198747,4	2,78	ЮЗ:25°05'22"	205°05'22"
	33	626129,7	1198746,2	3,48	ЮВ:7°02'12"	172°57'47"
	34	626126,2	1198746,6	9,59	ЮЗ:39°37'36"	219°37'36"
	35	626118,8	1198740,5	81,33	ЮЗ:32°02'40"	212°02'40"
	36	626049,9	1198697,3	8,02	ЮЗ:32°34'59"	212°34'59"
	37	626043,1	1198693	3,22	ЮЗ:25°41'52"	205°41'52"
	38	626040,2	1198691,6	3,22	ЮЗ:13°43'26"	193°43'26"
	39	626037,1	1198690,9	3,22	ЮЗ:1°44'28"	181°44'28"
	40	626033,9	1198690,8	4,82	ЮВ:13°14'20"	166°45'39"
	41	626029,2	1198691,9	3,22	ЮВ:28°12'39"	151°47'20"
	42	626026,4	1198693,4	3,22	ЮВ:40°11'53"	139°48'06"
	43	626023,9	1198695,5	4,29	ЮВ:54°10'20"	125°49'39"
	44	626021,4	1198698,9	1,42	ЮЗ:30°30'08"	210°30'08"
	45	626020,2	1198698,2	16,66	СЗ:64°14'21"	295°45'38"
	46	626027,4	1198683,2	36,84	СЗ:63°00'32"	296°59'27"
	1	626044,1	1198650,4			
	0			Объект 9	Черезполосный	
	1	625974,7	1198740,2	1,38	СЗ:59°31'50"	300°28'09"
	2	625975,4	1198739	105,1	СЗ:59°29'50"	300°30'09"
	3	626028,8	1198648,4	105,1	ЮВ:59°29'50"	120°30'09"
	4	625975,4	1198739	1,38	ЮВ:59°31'50"	120°28'09"
	1	625974,7	1198740,2			

проектируемый участок	№	X	Y	Длина	Румбы	Дирекционные углы
	0			Объект 10	Черезполосный	
	1	626150,7	1198458,5	0,01	СВ:32°00'19"	32°00'19"
	2	626150,7	1198458,5	10,87	ЮВ:58°09'04"	121°50'55"
	3	626144,9	1198467,7	10,87	СЗ:58°11'45"	301°48'14"
	1	626150,7	1198458,5			
02:57:051303:28:3У1	1	626186,9	1198852,6	0,3	ЮВ:72°45'50"	107°14'09"
	2	626186,8	1198852,9	0,3	ЮВ:45°00'00"	134°59'59"
	3	626186,6	1198853,1	0,3	ЮВ:15°23'43"	164°36'16"
	4	626186,3	1198853,2	0,3	ЮЗ:17°14'09"	197°14'09"
	5	626186	1198853,1	0,3	ЮЗ:45°00'00"	225°00'00"
	6	626185,8	1198852,9	0,3	ЮЗ:76°26'21"	256°26'21"
	7	626185,7	1198852,6	0,3	СЗ:74°37'10"	285°22'49"
	8	626185,8	1198852,3	0,3	СЗ:45°00'00"	314°59'59"
	9	626186	1198852,1	0,3	СЗ:13°32'50"	346°27'09"
	10	626186,3	1198852	0,3	СВ:15°22'49"	15°22'49"
	11	626186,6	1198852,1	0,3	СВ:45°00'00"	45°00'00"
	12	626186,8	1198852,3	0,3	СВ:74°37'10"	74°37'10"
		1	626186,9	1198852,6		
02:57:051301:8:3У1	1	626198,5	1198815,7	0,3	ЮВ:72°45'50"	107°14'09"
	2	626198,4	1198816	0,3	ЮВ:44°59'59"	135°00'00"
	3	626198,2	1198816,2	0,3	ЮВ:13°33'38"	166°26'21"
	4	626197,9	1198816,3	0,3	ЮЗ:15°22'49"	195°22'49"
	5	626197,6	1198816,2	0,3	ЮЗ:45°00'00"	225°00'00"
	6	626197,4	1198816	0,31	ЮЗ:76°53'02"	256°53'02"
	7	626197,3	1198815,7	0,29	СЗ:74°06'11"	285°53'48"
	8	626197,4	1198815,4	0,3	СЗ:43°38'30"	316°21'29"
	9	626197,6	1198815,2	0,3	СЗ:15°23'43"	344°36'16"
	10	626197,9	1198815,1	0,3	СВ:17°14'09"	17°14'09"
	11	626198,2	1198815,2	0,29	СВ:46°22'58"	46°22'58"
	12	626198,4	1198815,4	0,3	СВ:74°36'16"	74°36'16"
		1	626198,5	1198815,7		



№ 4255
Имя, И. подп.
Подпись и дата
Составлено

4628 - ППТ и ПМТ					
Проект планировки и проект межевания территории городского округа город Октябрьский Республики Башкортостан ограниченной федеральной автономной дорогой М-5 "Урал" и микрорайон "Радижный" с целью строительства подъездных путей к микрорайону "Радижный" с.о. г. Октябрьский Республики Башкортостан					
Изм.	Кол. изм.	Лист	И. док.	Подпись	Дата
Инженер	Мусин				08.18
Гл. спец.	Комиссарова				08.18
ГИП	Кадыров				08.18
Н. контр.	Виноградова				08.18
Проект межевания					Страница
					Лист
					Листов
Чертеж межевания территории М 1:1000					Ген. РПИИ
					"Башкиртрансстрой" РБ



- Условные обозначения:**
- Граница проектируемой территории
 - Ось проектной трассы
 - Граница зоны планируемого размещения объекта капитального строительства
 - Граница кадастрового квартала
 - 02:66:010704 Номер кадастрового квартала
 - 02:66:010704:42 Зона земельного участка, учтенного в ГКН
 - 02:66:010704:42 Номер земельного участка, учтенного в ГКН
 - 02:66:010704:42 Земли, категория которых не установлена
 - Существующая проезжая часть
 - Охранная зона сети электроснабжения
 - Охранная зона сети газоснабжения

ВЕДОМОСТЬ УГЛОВ ПОВОРОТА, ПРЯМЫХ И КРИВЫХ

Точка	Положение вершины угла			Величина угла поворота		Элементы кривой, м						Положение переходных кривых				Расстояние между вершинами углов, м	Длина прямой, м							
	КМ	ПК	+	влево	вправо	Радиус, м	тангенс	тангенс	переходные кривые	круговая кривая	биссек-триса	начало	конец	конец	начало									
Н.тр	1	0	00.00																					
ВУ 1	1	2	30.83		74°26'58"	150	144.68	144.68	60	60	134.91	39.63	0	86.16	1	46.16	2	81.07	3	41.07	230.83	86.16		
ВУ 2	1	4	65.35		4°08'06"	2100	75.81	75.81	0	0	151.55	1.37	3	89.54	3	89.54	5	41.09	5	41.09	268.96	48.48		
К.тр.	1	7	47.00																				281.72	205.91

Граница оплачиваемых работ ПК0+04
 Начало трассы ПК0+00 соответствует эксплуатационному км1286+961 а/д М-5 "Урал"

					4628 - ППТ и ПМТ									
					Проект планировки и проект межевания территории городского округа город Октябрьский Республики Башкортостан ограниченной федеральной автомобильной дорогой М-5 "Урал" и микрорайоном "Радужный" с целью строительства подъездных путей к микрорайону "Радужный" г.о. Октябрьский Республики Башкортостан									
Изм.	Кол. изм.	Лист	№ док.	Подпись	Дата									
Инженер	Мусин	1	08.18		08.18									
Гл. спец.	Комиссарова	1	08.18		08.18									
ГИП	Садиров	1	08.18		08.18									
Н. контр.	Виноградова	1	08.18		08.18									
					Схема границ существующих земельных участков. Границы зон с особыми условиями использования территории М 1:1000									
					Стадия			Лист			Листов			
					П			1			1			
					ГУП РПИИ "Башкиртранспроект" РБ									
					Формат А3x4									

Сделано в 4255
 Лист № 1 из 1
 Подпись и дата
 08.18