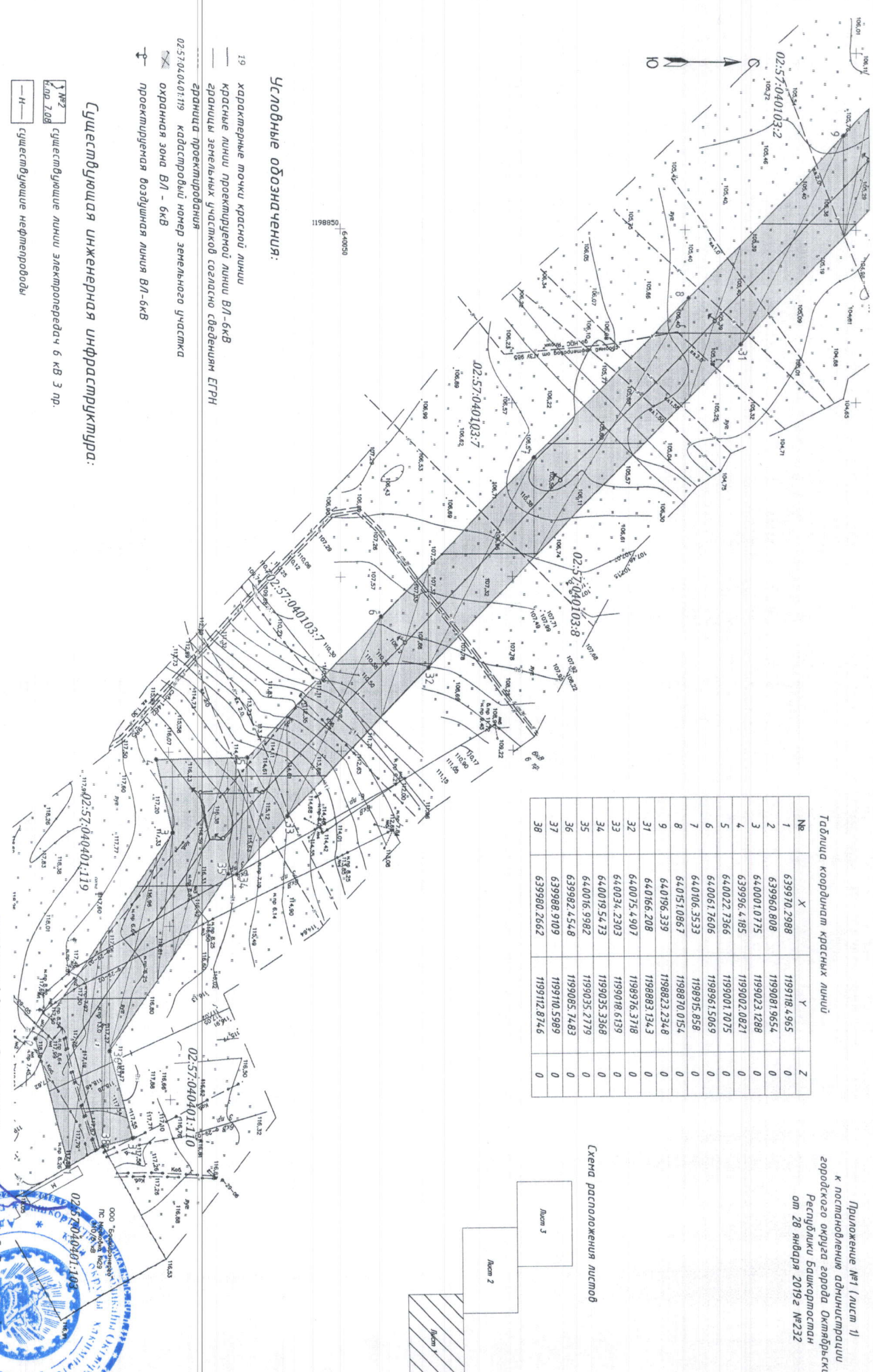
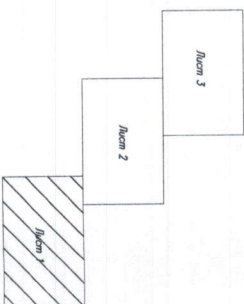


Чертеж планировки территории

Таблица координат красных линий

№	X	Y	Z
1	639970.2988	1199118.4965	0
2	639960.808	1199081.9654	0
3	640001.0775	1199023.1288	0
4	639996.4185	1199002.0821	0
5	640022.7366	1199001.7075	0
6	640061.7606	119896.15069	0
7	640106.3533	1198915.858	0
8	640151.0867	1198870.0154	0
9	640196.339	1198823.2348	0
31	640166.208	1198883.1343	0
32	640075.4907	1198916.3718	0
33	640034.2303	1199018.6139	0
34	640019.5473	1199035.3368	0
35	640016.5982	1199035.2779	0
36	639982.548	1199085.7483	0
37	639988.9109	1199110.5989	0
38	639980.2662	1199112.8746	0

Схема расположения листов



Условные обозначения:

- 19 характеристические точки красной линии
- красные линии проектируемой линии ВЛ-6кВ
- границы земельных участков согласно сведениям ЕГРН
- граница проектируемой
- 02:57:040101:19 кадастровый номер земельного участка
- охранная зона ВЛ - 6кВ
- проектируемая воздушная линия ВЛ-6кВ

Существующая инженерная инфраструктура:

- №2 существующие линии электропередач 6 кв 3 пр.
- №208 существующие нефтепроводы

Управляющий делами администрации

Главный архитектор городского округа Омьярьский

Приложение №1 (лист 1)
к постановлению администрации
городского округа Омьярьский
Республики Башкортостан
от 28 января 2019г №232

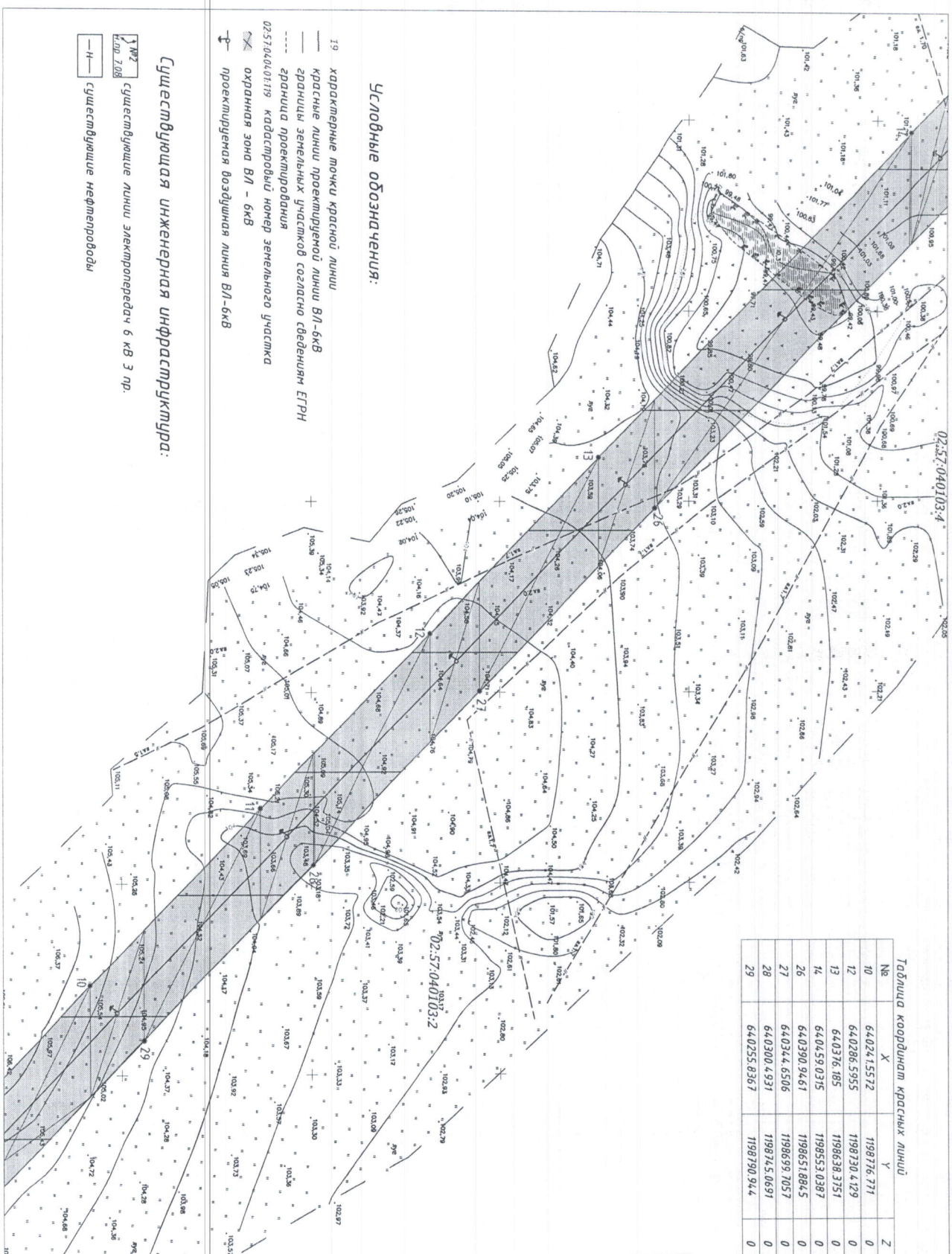
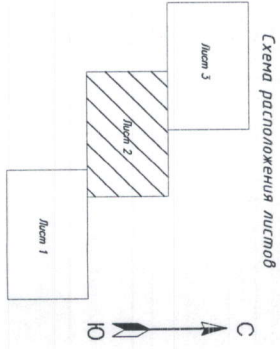


Чертеж планировки территории

Таблица координат красных линий

№	X	Y	Z
10	64024.15572	1198776.771	0
12	640286.5955	1198730.429	0
13	640376.185	1198638.3751	0
14	640459.0315	1198553.0387	0
26	640390.9461	1198651.0845	0
27	640344.6506	1198699.7057	0
28	640300.4391	1198745.0691	0
29	640255.8367	1198790.944	0

Приложение №1 (лист 2)
к постановлению администрации
городского округа Омьярский
Республики Башкортостан
от 28 января 2019г №232




Условные обозначения:

- 19 характеристиче точки красной линии
- красные линии проектируемой линии ВЛ-6кВ
- границы земельных участков согласно сведениям ЕГРН
- граница проектируемая
- 02:57:04:0103:2 кадастровый номер земельного участка
- охранная зона ВЛ - 6кВ
- проектируемая воздушная линия ВЛ-6кВ

Существующая инженерная инфраструктура:

- существующие линии электропередач 6 кв 3 пр.
- существующие нефтепроводы

Исполняющий обязанности архитектора
Главный архитектор городского округа Омьярский



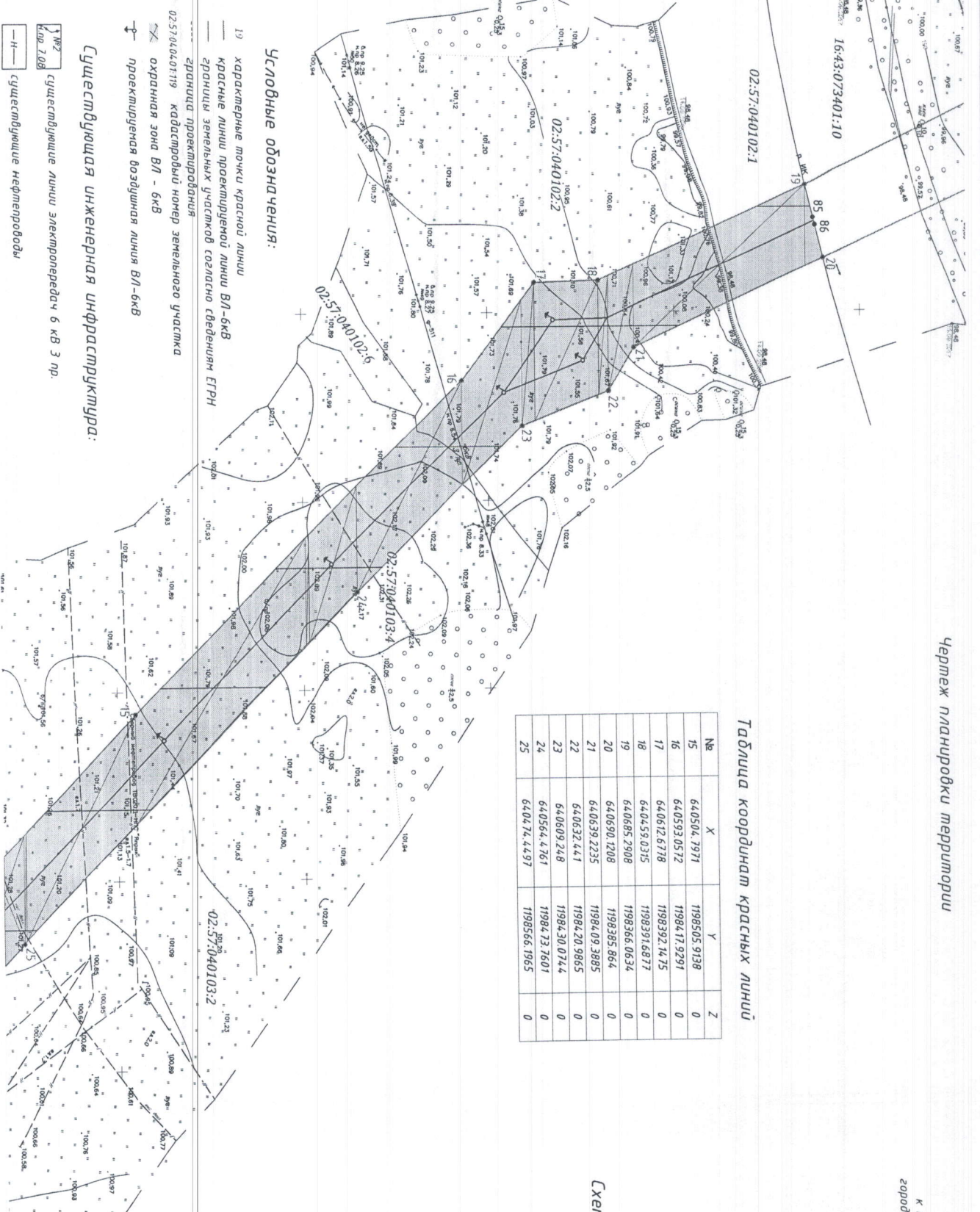
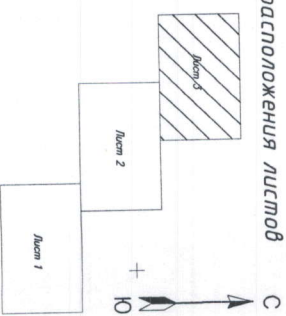
Чертеж планировки территории

Приложение №1 (лист Э)
 К постановочным документам
 городского округа Октябрьский
 Республики Башкортостан
 от 28 января 2019г №232

Таблица координат красных линий

№	X	Y	Z
15	640504.7971	1198505.9138	0
16	640593.0572	1198417.9291	0
17	640612.6778	1198392.1475	0
18	640458.0315	1198391.6877	0
19	640685.2908	1198366.0634	0
20	640690.1208	1198385.8654	0
21	640639.2235	1198409.3885	0
22	640632.441	1198420.9865	0
23	640609.248	1198430.0744	0
24	640564.4761	1198473.7601	0
25	640474.4497	1198566.1965	0

Схема расположения листов



Условные обозначения:

- 19 характеристика точки красной линии
- красные линии проектируемой линии ВЛ-6кВ
- границы земельных участков согласно сведениям ЕГРН
- граница проектируемой
- 02:57:04:01:19 кадастровый номер земельного участка
- охранная зона ВЛ - 6кВ
- проектируемая воздушная линия ВЛ-6кВ

Существующая инженерная инфраструктура:

- №2 существующие линии электропередач 6 кВ 3 пр.
- №708 существующие нефтепроводы

Управляющий делами администрации
 Гидный архитектор городского округа Октябрьский

