



ПРОЕКТНО - КАДАСТРОВАЯ



СЛУЖБА

Приложение
Утвержден постановлением
администрации городского округа
город Октябрьский Республики
Башкортостан
от " " 2020 №

Свидетельство №СРО-П-179-12122012
от 31.05.2018

125/0257-2019 ПМТ

Проект межевания территории ГО г. Октябрьский РБ, ограниченной
ул.Тукаева, ул.Крестьянской, проездом Крестьянской и устьем реки ИК»

Том I. Основная часть проекта межевания территории

Состав разделов проекта межевания территории:

Том I. Основная часть проекта межевания территории

Том II. Обосновывающая часть проекта межевания территории

Заместитель директора
ООО «Проектно-Кадастровая Служба»:



Е. А. Юсаев

г. Октябрьский, 2019 г.

ПРОЕКТ МЕЖЕВАНИЯ ТЕРРИТОРИИ**Содержание**

п/п	Разделы	Номера листов
1	2	3
Основная часть		
1	Общие сведения о проекте межевания территории	3
2	Сведения о площади и видах разрешенного использования	5
3	Сведения об образуемых земельных участках	6
4	Сведения о частях образуемых земельных участков	10
5	Границы образуемых земельных участков	13
6	Чертеж границы существующих и планируемых элементов планировочной структуры, линии отступа от красной линии в целях определения мест допустимого размещения объектов капитального строительства	15
7	Чертеж границ публичных сервитутов	16

ПРОЕКТ МЕЖЕВАНИЯ ТЕРРИТОРИИ**Содержание****1. Проект межевания территории подготовлен в результате выполнения кадастровых работ в связи с:**

- образованием земельного участка путём перераспределения земельных участков с кадастровыми номерами 02:57:020110:19, 02:57:020110:54, 02:57:020110:56 и земель общего пользования
- образованием земельного участка путём перераспределения земельного участка с кадастровым номером 02:57:020110:107 и земель, находящихся в государственной или муниципальной собственности

2. Цель кадастровых работ:

образование земельных участков

3. Сведения о заказчике кадастровых работ:

Шокурова Татьяна Александровна, Документ, удостоверяющий личность: Паспорт гражданина Российской Федерации серия:8012 №552742 от 24.05.2012 выдано: Отделением УФМС России по Республике Башкортостан в городе Октябрьский, Адрес проживания: Республика Башкортостан, г. Октябрьский, проезд Крестьянский

(фамилия, имя, отчество (при наличии отчества) физического лица, страховой номер индивидуального лицевого счета (при наличии), полное наименование юридического лица, органа государственной власти, органа местного самоуправления, иностранного юридического лица с указанием страны его регистрации (инкорпорации))

4. Сведения о исполнителе:

Сокращённое наименование юридического лица, *ООО "Проектно-кадастровая служба",*

Фамилия, имя, отчество директора (последнее - при наличии) *Зайнуллина Алия Радифовна*

Фамилия, имя, отчество исполнителя (последнее - при наличии) *Кулешова Екатерина Анатольевна*

Контактный телефон *8(347)299-15-80*

Почтовый адрес и адрес электронной почты, по которым осуществляется связь *452607 Республика Башкортостан г. Октябрьский, ул. Герцена 32, 70пс, а/я№62 mail-pks@mail.ru*

Договор на выполнение работ от *20 ноября 2019 г. № КР-2019-756*

Дата подготовки *«25» ноября 2019г.*

5. Пояснительная записка:

Проект межевания территории подготовлен в результате выполнения кадастровых работ в связи с образованием земельного участка путём перераспределения земельных участков с кадастровыми номерами 02:57:020110:19, 02:57:020110:54, 02:57:020110:56 и земель общего пользования, образованием земельного участка путём перераспределения земельного участка с кадастровым номером 02:57:020110:107 и земель, находящихся в государственной или муниципальной собственности, так же передачей земель общего пользования городу. Остальная часть квартала остается без изменений

При наличии документации, указанной в ст.22 ч.10 ФЗ 218, а так же пунктах 69,70 приказа Минэкономразвития РФ №921 возможно первоначально провести уточнение границ, а далее провести перераспределение, согласно утвержденному проекту межевания.

ПРОЕКТ МЕЖЕВАНИЯ ТЕРРИТОРИИ**Исходные данные****1. Перечень документов, использованных при подготовке проекта межевания**

№ п/п	Наименование документа	Реквизиты документа
1	2	3
1	Выписка из Единого государственного реестра недвижимости об объекте недвижимости	№99/2019/296762308 от 20.11.2019 выдано: ФГИС ЕГРН
2	Выписка из Единого государственного реестра недвижимости об объекте недвижимости	№99/2019/296762690 от 20.11.2019 выдано: ФГИС ЕГРН
3	Выписка из Единого государственного реестра недвижимости об объекте недвижимости	№99/2019/296762584 от 20.11.2019 выдано: ФГИС ЕГРН
4	Выписка из Единого государственного реестра недвижимости об объекте недвижимости	№99/2019/296762694 от 20.11.2019 выдано: ФГИС ЕГРН
5	Выписка из Единого государственного реестра недвижимости об объекте недвижимости	№99/2019/297176186 от 22.11.2019 выдано: ФГИС ЕГРН
6	Выписка из Единого государственного реестра недвижимости об объекте недвижимости	№99/2019/297176517 от 22.11.2019 выдано: ФГИС ЕГРН
7	Выписка из Единого государственного реестра недвижимости об объекте недвижимости	№99/2019/297094352 от 22.11.2019 выдано: ФГИС ЕГРН
8	Выписка из Единого государственного реестра недвижимости об объекте недвижимости	№99/2019/297176690 от 22.11.2019 выдано: ФГИС ЕГРН
9	Выписка из Единого государственного реестра недвижимости об объекте недвижимости	№99/2019/297093712 от 22.11.2019 выдано: ФГИС ЕГРН
10	Выписка из Единого государственного реестра недвижимости об объекте недвижимости	№99/2019/297093410 от 22.11.2019 выдано: ФГИС ЕГРН
11	Выписка из Единого государственного реестра недвижимости об объекте недвижимости	№99/2019/297093226 от 22.11.2019 выдано: ФГИС ЕГРН
12	Выписка из Единого государственного реестра недвижимости об объекте недвижимости	№99/2019/297176651 от 22.11.2019 выдано: ФГИС ЕГРН
13	Кадастровый план территории	№02/14/1-579521 от 27.08.2014 выдано: Филиал федерального государственного бюджетного учреждения "Федеральная кадастровая палата Федеральной службы государственной регистрации, кадастра и картографии" по Республике Башкортостан. заместитель начальника отдела Митягина А. Н.
14	Паспорт гражданина Российской Федерации	серия:8012 №552742 от 24.05.2012 выдано: Отделением УФМС России по Республике Башкортостан в городе Октябрьский
15	Постановление администрации	От 15.11.2019 № 4832
16	Постановление администрации	От 29.11.2018 № 4921
17	Топографическая съемка	Ноябрь 2019
18	Техническое задание	От 20 ноября 2019 года

ПРОЕКТ МЕЖЕВАНИЯ ТЕРРИТОРИИ**Сведения о выполненных измерениях и расчётах****1. Вид разрешенного использования образуемых земельных участков**

№ п/п	Кадастровый номер или обозначение земельного участка, частей земельного участка	Вид разрешенного использования
1	2	3
1	02:57:020110:19 (исх)	Для индивидуального жилищного строительства
2	02:57:020110:107(исх)	Для индивидуального жилищного строительства
3	:ЗУ1	Для индивидуального жилищного строительства
4	:ЗУ2	Для индивидуального жилищного строительства

2. Площадь образуемых земельных участков

№ п/п	Кадастровый номер или обозначение земельного участка	Площадь (Р), м²
1	2	3
1	:ЗУ1	1605
2	:ЗУ2	680

ПРОЕКТ МЕЖЕВАНИЯ ТЕРРИТОРИИ
Сведения об образуемых земельных участках

1. Сведения о характерных точках границ образуемых земельных участков

Обозначение земельного участка :ЗУ1

Зона Ж (подзона ЖМ)

Обозначение характерных точек границ	Координаты, м	
	X	Y
1	2	3
5	631834,18	1196678,12
н10	631840,24	1196678,49
13	631839,48	1196692,83
н11	631838,23	1196704,63
н6	631838,07	1196704,64
н7	631825,70	1196704,56
н4	631797,26	1196705,11
2	631796,61	1196699,83
н8	631778,82	1196699,93
н9	631773,07	1196699,58
10	631773,07	1196699,20
11	631772,40	1196686,92
15	631754,92	1196684,11
н5	631751,22	1196683,55
н3	631751,60	1196680,04
н1	631772,11	1196683,33
н2	631779,48	1196681,95
9	631779,64	1196681,95
8	631807,87	1196679,96
7	631819,52	1196678,21
6	631834,14	1196678,67
5	631834,18	1196678,12

2. Сведения о частях границ образуемых земельных участков

Обозначение земельного участка :ЗУ1

Обозначение части границ		Горизонтальное проложение (S), м
от т.	до т.	
1	2	3
5	н10	6,07
н10	13	14,36
13	н11	11,87
н11	н6	0,16
н6	н7	12,37
н7	н4	28,45
н4	2	5,32
2	н8	17,79
н8	н9	5,76
н9	10	0,38
10	11	12,30
11	15	17,70
15	н5	3,74
н5	н3	3,53
н3	н1	20,77
н1	н2	7,50

ПРОЕКТ МЕЖЕВАНИЯ ТЕРРИТОРИИ**Сведения об образуемых земельных участках**

н2	9	0,16
9	8	28,30
8	7	11,78
7	6	14,63
6	5	0,55

3. Сведения об образовании земельных участков путем перераспределения**Обозначение земельного участка :ЗУ1**

	Источник образования		Сведения о частях земельных участков (территориях) включаемых в состав образуемого земельного участка	
	Кадастровый номер земельного участка (учетный номер кадастрового квартала)	Площадь (Р), м ²	Обозначение	Площадь (Р), м ²
1	2	3	4	5
1.	02:57:020110:19	1434,00	:19/п1	1416,51
2.	02:57:020110:54	298,00	:54/п1	13,45
3.	02:57:020110:56	313,00	:56/п1	173,56
4.	02:57:020110	—	:Т/п1	1,69

4. Общие сведения об образуемых земельных участках**Обозначение земельного участка :ЗУ1**

№ п/п	Наименование характеристик земельного участка	Значение характеристики
1	2	3
1	Местоположение земельного участка в структурированном виде в соответствии с федеральной информационной адресной системой (при отсутствии адреса земельного участка)	Республика Башкортостан, г. Октябрьский, проезд Крестьянский
2	Категория земель	Земли населенных пунктов
3	Вид разрешенного использования	Для индивидуального жилищного строительства
4	Площадь земельного участка, м ²	1605
5	Предельный минимальный и максимальный размер земельного участка (Р _{мин}) и (Р _{макс}), м ²	Р _{мин} = 600 м ² , Р _{макс} = 1605 м ²

ПРОЕКТ МЕЖЕВАНИЯ ТЕРРИТОРИИ
Сведения о частях образуемых земельных участков

1. Сведения о характерных точках границ образуемых земельных участков

Обозначение земельного участка :ЗУ2

Зона Ж (подзона ЖМ)

Обозначение характерных точек границ	Координаты, м	
	X	Y
1	2	3
67	631780,73	1196661,98
19	631779,73	1196678,23
70	631779,48	1196681,95
69	631772,11	1196683,33
71	631751,60	1196680,04
н3	631747,86	1196677,20
н6	631747,48	1196676,95
н19	631749,29	1196658,55
н4	631750,70	1196658,72
н5	631753,68	1196659,04
68	631761,55	1196659,90
67	631780,73	1196661,98

2. Сведения о частях границ образуемых земельных участков

Обозначение земельного участка :ЗУ2

Обозначение части границ		Горизонтальное проложение (S), м
от т.	до т.	
1	2	3
67	19	16,28
19	70	3,73
70	69	7,50
69	71	20,77
71	н3	4,70
н3	н6	0,45
н6	н19	18,49
н19	н4	1,42
н4	н5	3,00
н5	68	7,92
68	67	19,29

3. Сведения об образовании земельных участков путем перераспределения

Обозначение земельного участка :ЗУ2

Источник образования		Сведения о частях земельных участков (территориях) включаемых в состав образуемого земельного участка	
Кадастровый номер земельного участка (учетный номер кадастрового квартала)	Площадь (P), м2	Обозначение	Площадь (P), м2

ПРОЕКТ МЕЖЕВАНИЯ ТЕРРИТОРИИ**Сведения о частях образуемых земельных участков**

1	2	3	4	5
1.	02:57:020110:107	323,00	:107	322,67
2.	02:57:020110	—	:Т/п1	340,67

4. Общие сведения об образуемых земельных участках**Обозначение земельного участка :ЗУ1**

№ п/п	Наименование характеристик земельного участка	Значение характеристики
1	2	3
1	Местоположение земельного участка в структурированном виде в соответствии с федеральной информационной адресной системой (при отсутствии адреса земельного участка)	Республика Башкортостан, г. Октябрьский, ул. Тукаева, д. 68
2	Категория земель	Земли населенных пунктов
3	Вид разрешенного использования	для размещения индивидуального жилого дома
4	Площадь земельного участка, м ²	680
5	Предельный минимальный и максимальный размер земельного участка (Рмин) и (Рмакс), м ²	Рмин=600, Рмакс=1500
6	Кадастровые номера объектов капитального строительства	02:57:020110:106

ПРОЕКТ МЕЖЕВАНИЯ ТЕРРИТОРИИ
Сведения о частях образуемых земельных участков

1. Сведения о местоположении границ части земельного участка

Кадастровый номер (обозначение) земельного участка :ЗУ1

Обозначение части :ЗУ1/чзу1

Зона Ж (подзона ЖМ)

Обозначение характерных точек границ	Координаты, м	
	X	Y
1	2	3
5	631834,18	1196678,12
н10	631840,24	1196678,49
н24	631840,13	1196680,50
н12	631835,75	1196680,76
н13	631825,82	1196681,36
н14	631823,31	1196681,51
н15	631818,61	1196682,00
н16	631811,18	1196682,74
н17	631803,75	1196683,47
н18	631796,32	1196684,21
н19	631788,89	1196684,94
н20	631781,46	1196685,67
н21	631779,34	1196685,92
н25	631772,41	1196687,16
11	631772,40	1196686,92
н26	631758,96	1196684,76
н22	631759,11	1196683,79
н23	631759,26	1196682,85
н27	631760,58	1196681,48
н1	631772,11	1196683,33
9	631779,64	1196681,95
8	631807,87	1196679,96
7	631819,52	1196678,21
6	631834,14	1196678,67
5	631834,18	1196678,12

2. Общие сведения о частях земельного участка

Кадастровый номер (обозначение) земельного участка :ЗУ1

№ п/п	Учетный номер (обозначение) части	Площадь (Р), м ²	±ΔР, м ²	Характеристика части
1	2	3	4	5
1	:ЗУ1/чзу1	269	6	Зона обслуживания водопровода

ПРОЕКТ МЕЖЕВАНИЯ ТЕРРИТОРИИ
Сведения о частях образуемых земельных участков

1. Сведения о местоположении границ части земельного участка

Кадастровый номер (обозначение) земельного участка :ЗУ2

Обозначение части :ЗУ2/чзу1

Зона Ж (подзона ЖМ)

Обозначение характерных точек границ	Координаты, м	
	X	Y
1	2	3
н5	631753,68	1196659,04
н2	631750,53	1196679,23
н3	631747,86	1196677,20
н6	631748,07	1196675,81
н4	631750,70	1196658,72
н5	631753,68	1196659,04

Обозначение части :ЗУ2/чзу2

Зона Ж (подзона ЖМ)

Обозначение характерных точек границ	Координаты, м	
	X	Y
1	2	3
67	631780,73	1196661,98
н1	631780,60	1196664,09
н7	631750,40	1196660,63
н4	631750,70	1196658,72
н5	631753,68	1196659,04
68	631761,55	1196659,90
67	631780,73	1196661,98

Обозначение части :ЗУ2/чзу3

Зона Ж (подзона ЖМ)

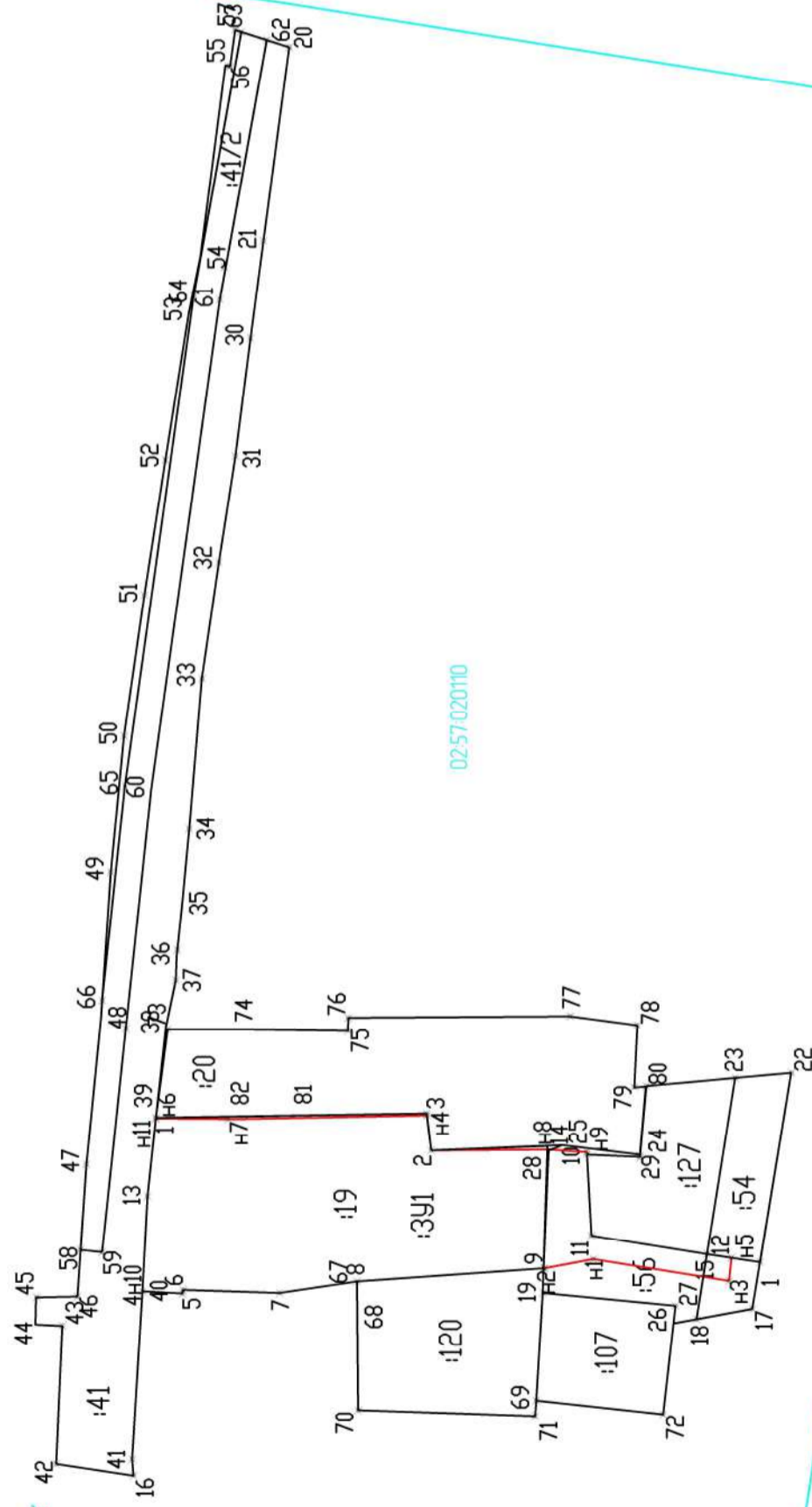
Обозначение характерных точек границ	Координаты, м	
	X	Y
1	2	3
н13	631779,88	1196675,79
19	631779,73	1196678,23
70	631779,48	1196681,95
69	631772,11	1196683,33
н12	631760,58	1196681,48
н8	631763,29	1196678,67
н9	631765,29	1196678,27
н10	631770,24	1196677,39
н11	631777,58	1196676,08
н13	631779,88	1196675,79

ПРОЕКТ МЕЖЕВАНИЯ ТЕРРИТОРИИ**Сведения о частях образуемых земельных участков****2. Общие сведения о частях земельного участка**

Кадастровый номер (обозначение) земельного участка :ЗУ1

№ п/п	Учетный номер (обозначение) части	Площадь (P), м²	±ΔP, м²	Характеристика части
1	2	3	4	5
1	:ЗУ1/чзу1	58	3	Зона обслуживания электрического кабеля
2	:ЗУ1/чзу2	61	3	Зона обслуживания газопровода
3	:ЗУ1/чзу3	94	3	Зона обслуживания водопровода

ГРАНИЦЫ ОБРАЗУЕМЫХ ЗЕМЕЛЬНЫХ УЧАСТКОВ



Условные обозначения

- Существующие границы, имеющиеся в ЕГРН,
- изменяемые, образованные границы,
- × — характерная точка границы, сведения о которой позволяют однозначно определить ее положение на местности,
- 1 — номер точки,
- кадастровый квартал,
- граница кадастрового квартала,
- :19 — кадастровый номер учтенного земельного участка,
- :3У1 — кадастровый номер образуемого земельного участка.

02:57:0201120

Координаты поворотных точек :3У1 в системе МСК-02

Обозначение характерных точек границы	Координаты, м	
	X	Y
1	2	3
5	631834.18	1196678.12
n10	631840.24	1196678.49
13	631839.48	1196692.83
n11	631838.23	1196704.63
n6	631838.07	1196704.64
n7	631825.70	1196704.56
n4	631797.26	1196705.11
2	631796.61	1196699.83
n8	631778.82	1196699.93
n9	631773.07	1196699.20
10	631772.40	1196686.92
11	631772.40	1196684.11
15	631754.92	1196683.55
n5	631751.22	1196684.11
n3	631751.60	1196680.04
n2	631772.11	1196683.33
n1	631779.48	1196681.95
9	631779.64	1196681.95
8	631807.87	1196679.96
7	631819.52	1196678.21
6	631834.14	1196678.67
5	631834.18	1196678.12

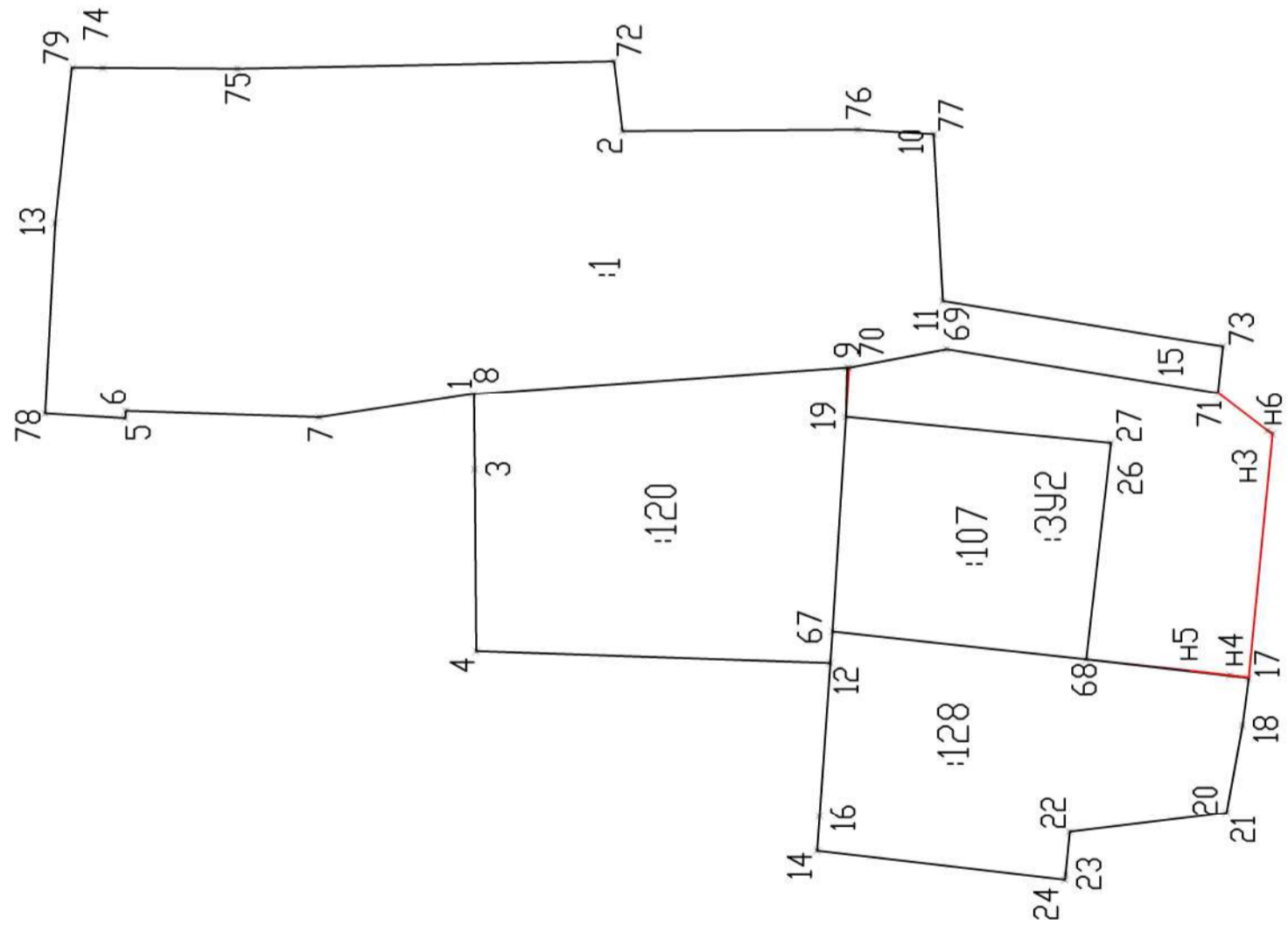
ТЕХНИКО-ЭКОНОМИЧЕСКИЕ ПОКАЗАТЕЛИ

Площадь земельного участка :3У1 - 1605 кв.м.

Земельный участок образуется путем перераспределения земельных участков с кадастровыми номерами 02:57:020110:19, 02:57:020110:54, 02:57:020110:56 и земель общего пользования

125/0257-2019 ПМТ			
Проект межевания территории городского округа город Октябрьский Республики Башкортостан, ограниченной ул. Тукаева, ул. Крестьянской, проездам Крестьянской и улицей реки ИК			
Изм.	Кол.	Лист	№ док.
ГИП		Голламулдина А.А.	
Проект		Юсаев Е.А.	
Разраб.		Кулешова Е.А.	
	Подп.	Дата	
		25.11	
		25.11	
		25.11	
Границы образуемых земельных участков М 1:1000		Лист	Листов
		ПМТ	13
		000 "Проектно-кадастровая служба"	

ГРАНИЦЫ ОБРАЗУЕМЫХ ЗЕМЕЛЬНЫХ УЧАСТКОВ



Условные обозначения

- Существующие границы, имеющиеся в ЕГРН,
- изменяемые, образующие границы,
- × — характерная точка границы, сведения о которой позволяют однозначно определить ее положение на местности,
- 1 — номер точки,
- 02:57:02:0110 — кадастровый квартал
- граница кадастрового квартала
- образуемый земельный участок

Координаты поворотных точек :342 в системе МСК-02

Обозначение характерных точек границ	Координаты, м		
	X	Y	Z
1	631780,73	1196661,98	
67	631779,73	1196678,23	
19	631779,48	1196681,95	
70	631772,11	1196683,33	
69	631751,60	1196680,04	
71	631747,86	1196677,20	
H3	631748,07	1196675,81	
H6	631750,70	1196658,72	
H4	631753,68	1196659,04	
H5	631761,55	1196659,90	
68	631780,73	1196661,98	

ТЕХНИКО-ЭКОНОМИЧЕСКИЕ ПОКАЗАТЕЛИ

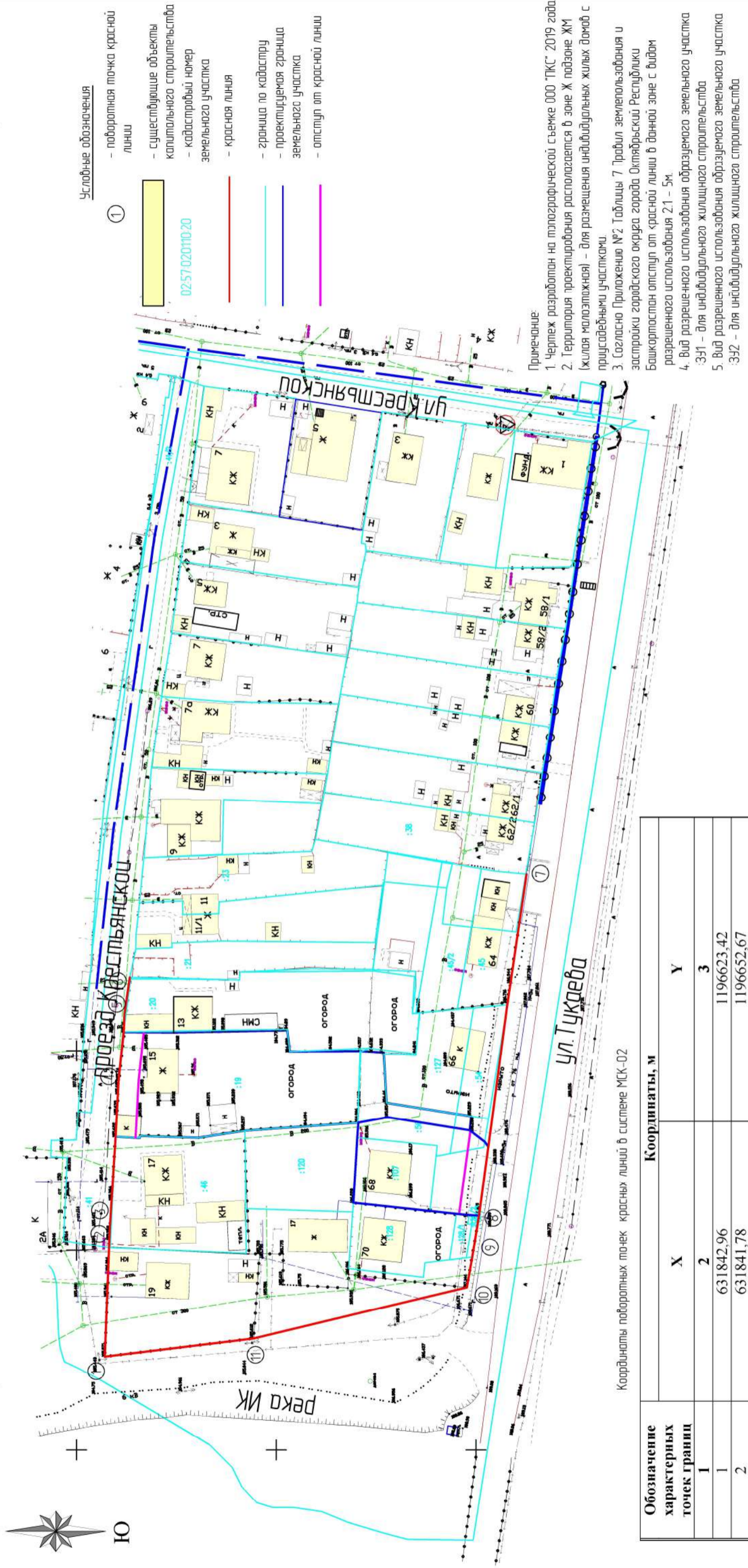
Площадь земельного участка :342- 680 кв.м.

02:57:02:0110

Земельный участок образуется путем перераспределения земельного участка с кадастровым номером 02:57:02:0110:107 и земель, находящихся в государственной или муниципальной собственности

125/0257-2019 ПМТ			
Изм.	Кол.	Лист	№ док.
			Голламулдина А.А.
Пробер			Юсаев Е.А.
Разраб.			Кулешова Е.А.
ГИП		Подп.	Дата
			25.11
			25.11
			25.11
Проект межевания территории городского округа город Октябрьский Республики Башкортостан, ограниченной ул. Тукаева, ул. Крестьянской, проездам Крестьянской и улицем реки ИК			
Границы образуемых земельных участков М 1500 Основная часть		Лист	Листов
		ПМТ	14
		000 "Проектно-кадастровая служба"	

ЧЕРТЕЖ ГРАНИЦ ПЛАНИРУЕМЫХ И СУЩЕСТВУЮЩИХ ЭЛЕМЕНТОВ ПЛАНИРОВОЧНОЙ СТРУКТУРЫ, КРАСНЫЕ ЛИНИИ И ЛИНИИ ОТСТУПА ОТ КРАСНОЙ ЛИНИИ В ЦЕЛЯХ ОПРЕДЕЛЕНИЯ МЕСТ ДОПУСТИМОГО РАЗМЕЩЕНИЯ ОБЪЕКТОВ КАПИТАЛЬНОГО СТРОИТЕЛЬСТВА



- Условные обозначения**
- поворотная точка красной линии
 - существующие объекты капитального строительства
 - кадастровый номер земельного участка
 - красная линия
 - граница по кадастру
 - проектируемая граница земельного участка
 - отступ от красной линии

- Примечание:**
1. Чертеж разработан на топографической съемке ООО "ПКС" 2019 года
 2. Территория проектирования располагается в зоне Ж подзоне ЖМ (жилая малоэтажная) - для размещения индивидуальных жилых домов с приусадебными участками.
 3. Согласно Приложению №2 Таблицы 7 Тривал земельно-зонального и застройки городского округа города Октябрьский Республики Башкортостан отступ от красной линии в данной зоне с выдан разрешенного использования 21 - 5м.
 4. Вид разрешенного использования образуемого земельного участка :341 - для индивидуального жилищного строительства
 5. Вид разрешенного использования образуемого земельного участка :342 - для индивидуального жилищного строительства

Координаты поворотных точек красных линий в системе МСК-02

Обозначение характерных точек границ	Координаты, м	
	X	Y
1	2	3
1	631842,96	1196623,42
2	631841,78	1196652,67
3	631841,80	1196653,10
4	631841,66	1196655,81
5	631841,46	1196658,64
6	631839,48	1196692,83
7	631838,22	1196704,74
8	631838,04	1196709,10
9	631836,67	1196718,45
10	631737,34	1196744,18
11	631742,18	1196711,50
12	631746,90	1196682,89
13	631749,31	1196658,31
14	631752,32	1196640,66
15	631805,70	1196627,95
1	631842,96	1196623,42

125/0257-2019 ПМТ					
Проект межевания территории городского округа город Октябрьский Республики Башкортостан, ограниченной ул. Тукрева, ул. Крестьянской, проездом Крестьянской и устьем реки ИК					
Изм.	Коллич.	Лист	№ док.	Подп.	Дата
Проект	1	15	Галлямуллина А.А.	[Signature]	25.11
Разработ.	Кулешова Е.А.				25.11
Чертеж границ, планируемых и существующих элементов планировочной структуры, красные и линии и линии отступа от красной линии в целях определения мест допустимого размещения объектов капитального строительства М 1:1000					
Служба			Лист	Листов	
			ПМТ	15	18
000 "Проектно-кадастровая служба"					

Основная часть

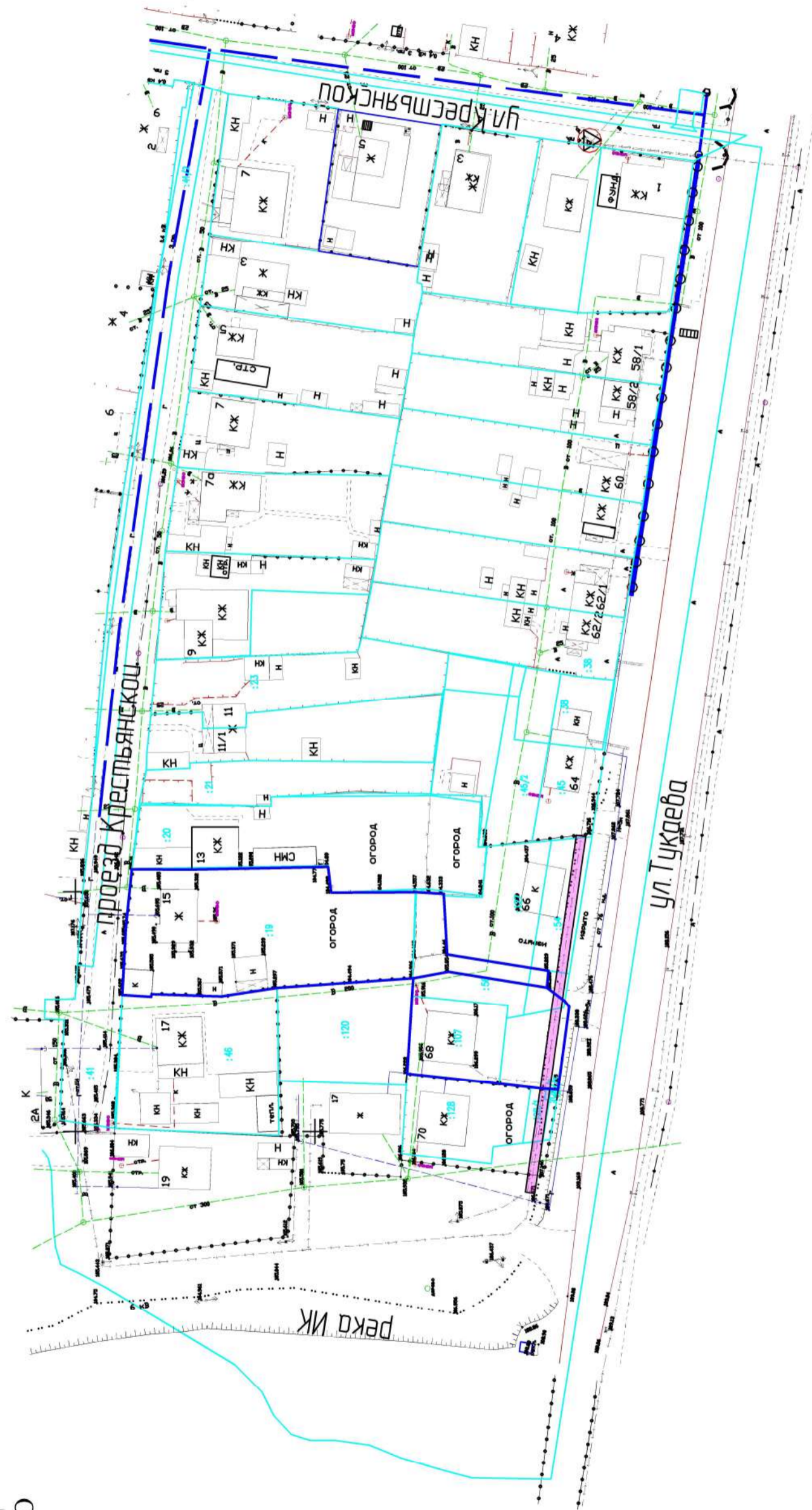

ЧЕРТЕЖ ГРАНИЦ ПУБЛИЧНЫХ СЕРВИТУТОВ



Условные обозначения

- проектируемая граница земельных участков
- кадастровый номер земельного участка
- охранная зона электрического кабеля

02:57/02:010/107



Координаты поворотных точек зоны с особыми условиями от электрического кабеля в системе МСК-02-392-4/у1

Обозначение характерных точек границ	X	Y
1	2	3
h5	631753,68	1196659,04
h2	631750,53	1196679,23
h3	631747,86	1196677,20
h6	631748,07	1196675,81
h4	631750,70	1196658,72
h5	631753,68	1196659,04

125/0257-2019 ПМТ

Проект межевания территории городского округа город Октябрьский Республики Башкортостан, ограниченной ул. Тукреба, ул. Крестьянской, проездом Крестьянской и улицей реки ИК

Изм.	Коллич.	Лист	№ док.	Подп.	Дата
					25.11
Пробер.			Галлямуллина А.А.		25.11
Разраб.			Кулешова Е.А.		25.11

Чертеж границ публичных сервитутов
Обосновывающая часть М 1:1000

000 "Проектно-кадастровая служба"

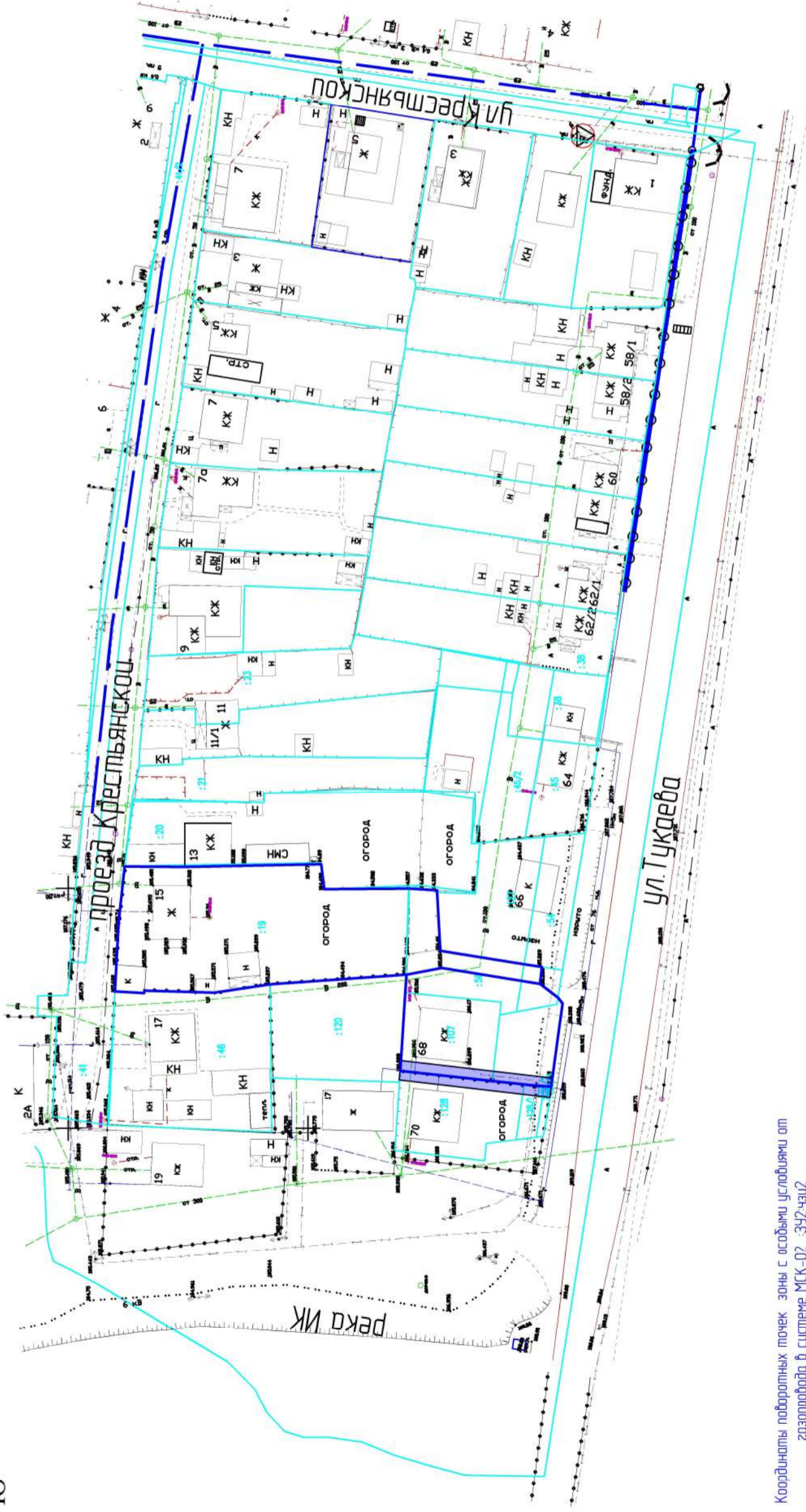
Сладия	Лист	Листов
ПМТ	16	18

ЧЕРТЕЖ ГРАНИЦ ПУБЛИЧНЫХ СЕРВИТУТОВ



Условные обозначения

- — проектируемая граница земельного участка
- 02:57/02:010/107 — кадастровый номер земельного участка
- охранная зона газопровода



Координаты поворотных точек зоны с особыми условиями от газопровода в системе МСК-02 :ЭУ2-члУ2

Обозначение характерных точек границ	Координаты, м		
	X	Y	Z
1	631780,73	1966661,98	3
2	631780,60	1966664,09	
3	631750,40	1966660,63	
4	631750,70	1966638,72	
5	631753,68	196659,04	
6	631761,55	196659,90	
1	631780,73	1966661,98	

		125/0257-2019 ПМТ	
Проект межевания территории городского округа город Октябрьский Республики Башкортостан, ограниченной ул. Тукреба, ул. Крестьянской, проездом Крестьянской и ул. реки ИК			
Изм.	Кол.	Лист	№ док.
ГИП		Голламулдина А.А.	
Пробер		Юсаев Е.А.	
Разраб.		Кулешова Е.А.	
	Подп.	Дата	
		25.11	
		25.11	
		25.11	
		Сладия	Лист
		ПМТ	17
		Листов	18
		000 "Проектно-кадастровая служба"	
		Чертеж границ публичных сервитутов Обосновывающая часть М 1:1000	

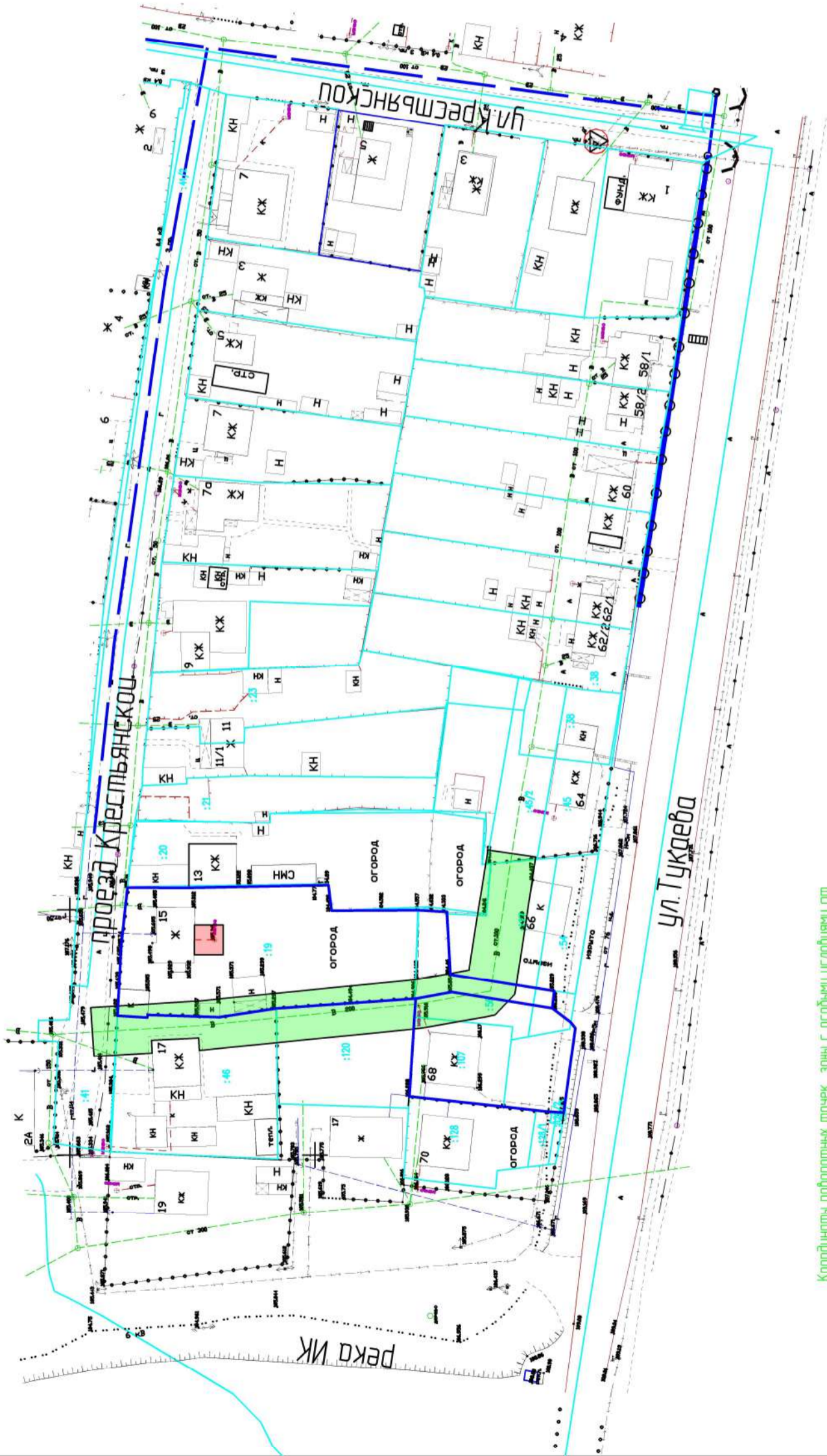
ЧЕРТЕЖ ГРАНИЦ ПУБЛИЧНЫХ СЕРВИТУТОВ



Условные обозначения

- проектируемая граница земельного участка
- кадастровый номер земельного участка
- охранный зона водопровода

02:57/02:010/107



Координаты поворотных точек зоны с особыми условиями от водопровода в системе МСК-02-352-чзп!

Обозначение характерных точек границ	X	Y
1	631834.18	1196678.12
2	631840.24	1196678.49
3	631840.13	1196680.50
4	631835.75	1196680.76
5	631825.82	1196681.56
6	631823.31	1196681.51
7	631818.61	1196682.00
8	631811.18	1196682.74
9	631803.75	1196683.47
10	631796.32	1196684.21
11	631788.89	1196684.94
12	631781.46	1196685.67
13	631773.4	1196685.92
14	631772.41	1196687.16
15	631758.96	1196686.92
16	631759.11	1196684.76
17	631759.26	1196683.79
18	631759.26	1196682.85
19	631760.58	1196681.48
20	631772.11	1196683.33
21	631779.64	1196681.95
22	631807.87	1196679.96
23	631819.52	1196678.21
24	631834.14	1196678.67
1	631834.18	1196678.12

Координаты поворотных точек зоны с особыми условиями от водопровода в системе МСК-02-352-чзп!

Обозначение характерных точек границ	X	Y
1	631779.88	1196675.79
2	631779.73	1196678.23
3	631779.48	1196681.95
4	631772.11	1196683.33
5	631760.58	1196681.48
6	631763.29	1196678.67
7	631765.29	1196678.27
8	631770.24	1196677.39
9	631777.58	1196676.08
1	631779.88	1196675.79

125/0257-2019 ПМТ

Проект межевания территории городского округа город Октябрьский Республики Башкортостан, ограниченной ул. Тукрева, ул. Крестьянской, проезда Крестьянской и улицей реки Ик

Изм.	Кол.	Лист	№ док.	Подп.	Дата	Слодия	Лист	Листов
					25.11			
Пробер.			Юсаев Е.А.		25.11	ПМТ	18	18
Разраб.			Кулешова Е.А.		25.11			

Чертеж границ публичных сервитутов
Обосновывающая часть М 1:1000
000 "Проектно-кадастровая служба"