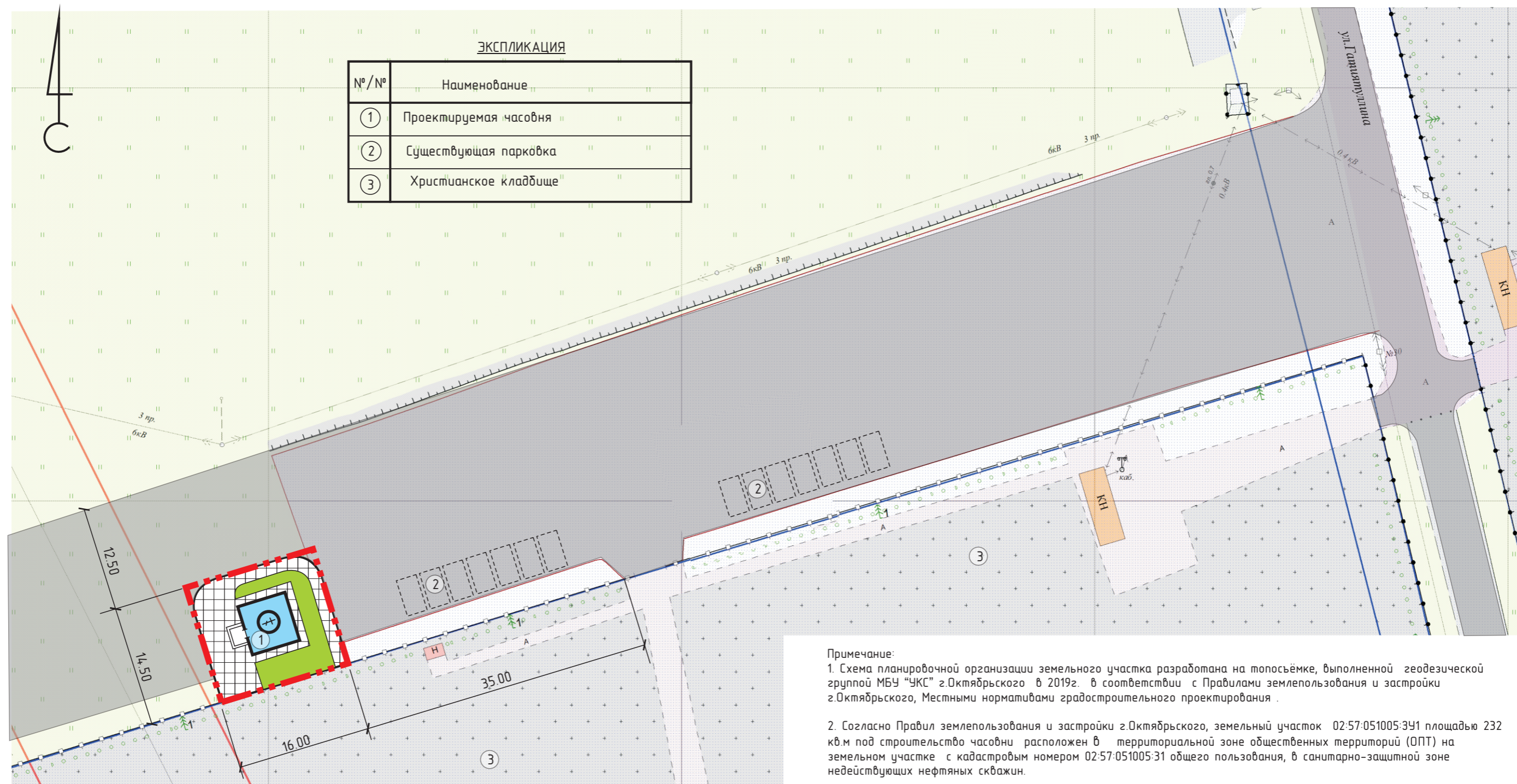




СХЕМА ПЛАНИРОВОЧНОЙ ОРГАНИЗАЦИИ ЗЕМЕЛЬНОГО УЧАСТКА. М 1:500



ЭКСПЛИКАЦИЯ



№/№	Наименование
①	Проектируемая часовня
②	Существующая парковка
③	Христианское кладбище

УСЛОВНЫЕ ОБОЗНАЧЕНИЯ

-  - Граница формируемого земельного участка 02:57:051005:341
-  - Подъездные пути

Примечание:

1. Схема планировочной организации земельного участка разработана на топосъемке, выполненной геодезической группой МБУ "УКС" г.Октябрьского в 2019г. в соответствии с Правилами землепользования и застройки г.Октябрьского, Местными нормативами градостроительного проектирования.
2. Согласно Правил землепользования и застройки г.Октябрьского, земельный участок 02:57:051005:341 площадью 232 кв.м под строительство часовни расположен в территориальной зоне общественных территорий (ОПТ) на земельном участке с кадастровым номером 02:57:051005:31 общего пользования, в санитарно-защитной зоне недействующих нефтяных скважин.
3. Размещение объектов с кодом 3.7.1 (часовни) в территориальной зоне общественных территорий (ОПТ) является условно-разрешенным видом использования земельного участка (согласно ПЗЗ г.Октябрьского)

Изм.	К.уч.	№ док.	Лист	Подпись	Дата	Формирование границ земельного участка 02:57:051005:341 под строительство часовни по адресу: ГО г.Октябрьский РБ, п.Муллино		
Директор		Кузнецов				Стадия	Лист	Листов
Нач.отд.		Зеленугин				рп		
Вед.инженер		Миловзорова			07.19	Схема планировочной организации земельного участка. М 1:500		
						МБУ "УКС" городского округа г.Октябрьский		