



**Проектная документация по планировке  
территории городского округа город Октябрьский  
Республики Башкортостан южнее трассы М-5 на  
1283 км под размещение многоквартирной  
малоэтажной и индивидуальной жилой застройки**

**Том I.** Положения о планировке территории.  
Положение о межевании территории.

**2016 год**

# ТЕРРИТОРИИ ГОРОДСКОГО ОКРУГА ГОРОД ОКТЯБРЬСКИЙ РЕСПУБЛИКИ БАШКОРТОСТАН ЮЖНЕЕ ТРАССЫ М-5 НА 1283 КМ ПОД РАЗМЕЩЕНИЕ МНОГОКВАРТИРНОЙ МАЛОЭТАЖНОЙ И ИНДИВИДУАЛЬНОЙ ЖИЛОЙ ЗАСТРОЙКИ

Том I. Положения о планировке территории. Положение о межевании территории (основная часть)

**Заказчик:** Администрации городского округа город Октябрьский Республики Башкортостан

**Муниципальный контракт:** б/н от 26.08.2016

**Исполнитель:** ООО НИИ «Земля и город»

Генеральный директор \_\_\_\_\_ П.И. Комаров

Директор проектно-производственного департамента \_\_\_\_\_ А.С. Белихов

Главный архитектор проектно-производственного департамента \_\_\_\_\_ М.Э. Клюйкова

**Авторский коллектив:**

Главный архитектор проектно-производственного департамента \_\_\_\_\_ М.Э. Клюйкова

Технический руководитель проекта \_\_\_\_\_ Е.С. Черкасов

Главный инженер проекта \_\_\_\_\_ Е.С. Черкасов

**Архитектурно-планировочное решение территории:**

Главный архитектор проектно-производственного департамента \_\_\_\_\_ М.Э. Клюйкова

Заместитель главного архитектора \_\_\_\_\_ Т.Г. Коремина

Инженер \_\_\_\_\_ С.С. Шулакова

**Инженерное обеспечение и инженерная подготовка территории:**

Начальник службы инженерного обеспечения \_\_\_\_\_ М.А. Патова

Старший инженер службы инженерного обеспечения \_\_\_\_\_ И.В. Манькова

(водоснабжение и водоотведение)

Старший инженер службы инженерного обеспечения \_\_\_\_\_ М.А. Еремеева

(газоснабжение и теплоснабжение)

Старший инженер службы инженерного обеспечения \_\_\_\_\_ Д. А. Калишук

(электроснабжение и связь)

Старший инженер службы инженерного обеспечения \_\_\_\_\_ А.А. Котова

(экология и охрана окружающей среды)

**Межевание территории:**

Инженер \_\_\_\_\_ С.С. Шулакова

**Нормоконтроль проекта:**

Начальник службы контроля качества \_\_\_\_\_ А.В. Умникова

### СОСТАВ ПРОЕКТНОЙ ДОКУМЕНТАЦИИ ПО ПЛАНИРОВКЕ ТЕРРИТОРИИ

- Технический отчет об инженерно-геодезических изысканиях с приложением топографического плана, М 1:500.
- Проект планировки территории.
- Проект межевания территории в составе проекта планировки.

# **ЧАСТЬ I. ТЕКСТОВАЯ ЧАСТЬ ПОЛОЖЕНИЙ ПО ПЛАНИРОВКЕ И МЕЖЕВАНИЮ ТЕРРИТОРИИ**

## **(ОСНОВНАЯ ЧАСТЬ)**

### **СОДЕРЖАНИЕ**

<b>ВВЕДЕНИЕ .....</b>	<b>6</b>
<b>РАЗДЕЛ 1. ПОЛОЖЕНИЯ О РАЗМЕЩЕНИИ ОБЪЕКТОВ КАПИТАЛЬНОГО СТРОИТЕЛЬСТВА РЕГИОНАЛЬНОГО, МЕСТНОГО ЗНАЧЕНИЯ.....</b>	<b>9</b>
1.1 Красные линии, линии регулирования застройки.....	9
1.2 Зона планируемого размещения объектов капитального строительства регионального значения .....	16
1.3 Зоны планируемого размещения объектов капитального строительства местного значения...	17
1.4 Зоны планируемого размещения иных объектов капитального строительства.....	17
1.5 Характеристики зон планируемого размещения объектов .....	18
<b>РАЗДЕЛ 2. ПОЛОЖЕНИЯ О ХАРАКТЕРИСТИКАХ ПЛАНИРУЕМОГО РАЗВИТИЯ ТЕРРИТОРИИ .....</b>	<b>21</b>
2.1 Жилой фонд .....	21
2.2 Характеристики развития систем социального обслуживания .....	21
2.3 Характеристики развития систем транспортного обслуживания.....	22
2.4 Характеристики развития систем инженерно-технического обеспечения.....	28
2.5 Санитарная очистка территории.....	32
2.6 Обеспечение пожарной безопасности.....	33
<b>РАЗДЕЛ 3. ТЕХНИКО-ЭКОНОМИЧЕСКИЕ ПОКАЗАТЕЛИ .....</b>	<b>34</b>
<b>РАЗДЕЛ 4. ПОЛОЖЕНИЯ О МЕЖЕВАНИИ ТЕРРИТОРИИ .....</b>	<b>37</b>
4.1 Основные положения.....	37
4.2 Установление границ земельных участков.....	37
4.3 Каталог поворотных точек земельных участков.....	38

**ЧАСТЬ II. ГРАФИЧЕСКАЯ ЧАСТЬ ПО ПЛАНИРОВКЕ ТЕРРИТОРИИ  
(ОСНОВНАЯ ЧАСТЬ) \***

<b>Наименование</b>		<b>Масштаб</b>
<b>1</b>		<b>2</b>
1	Чертеж планировки территории с отображением красных линий	1:1000
2	Чертеж планировки территории с отображением границ зон планируемого размещения объектов жилого, социально-культурного и коммунально-бытового назначения, иных объектов капитального строительства. Чертеж планировки территории с отображением границ зон планируемого размещения объектов местного значения	1:1000
3	Чертеж планировки территории с отображением линий обозначающих дороги, улицы, проезды, объекты транспортной и инженерной инфраструктур	1:1000

Примечание - \* Комплекты чертежей и схем подготовлены с точностью масштаба 1:500, выведены на печать в масштабе 1:1000.

**ЧАСТЬ III. ГРАФИЧЕСКАЯ ЧАСТЬ ПО МЕЖЕВАНИЮ ТЕРРИТОРИИ\***

<b>Наименование</b>		<b>Масштаб</b>
<b>1</b>		<b>2</b>
Чертеж межевания территории (на 2 листах)		1:1000

## ВВЕДЕНИЕ

1) В соответствии со ст. 41 Градостроительного кодекса РФ (далее – ГК РФ) подготовка документации по планировке территории осуществляется в целях обеспечения устойчивого развития территорий, выделения элементов планировочной структуры (кварталов, микрорайонов, иных элементов), установления границ земельных участков, на которых расположены объекты капитального строительства, границ земельных участков, предназначенных для строительства и размещения линейных объектов. Порядок подготовки документации по планировке территории регламентируется ст. 46 ГК РФ.

2) Проектная документация по планировке территории городского округа город Октябрьский Республики Башкортостан южнее трассы М-5 на 1283 км под размещение многоквартирной малоэтажной и индивидуальной жилой застройки (далее – Проект) разработана ООО НИИ «Земля и город» (далее - Исполнитель) в соответствии с муниципальным контрактом б/н от 26.08.2016 по заданию Администрации городского округа город Октябрьский Республики Башкортостан (далее Заказчик).

3) Основаниями для разработки Проекта являются:

- Градостроительный кодекс Российской Федерации от 29.12.2004 г. № 190-ФЗ;
- Республиканская адресная инвестиционная программа на 2016 год и на плановый период 2017 и 2018 годов, утвержденная распоряжением Правительства Республики Башкортостан от 24 декабря 2015 года № 1450-р с последующими изменениями согласно распоряжения Правительства Республики Башкортостан от 25 апреля 2016 года № 418-р
- Постановление администрации городского округа город Октябрьский Республики Башкортостан № 2840 от 04.07.2016г.

4) Проект разработан на основе технического задания, утвержденного Заказчиком.

5) Проект разработан в соответствии со следующими техническими и нормативно-правовыми документами:

- Градостроительный кодекс Российской Федерации от 29.12.2004 г. № 190-ФЗ;
- "Земельный кодекс Российской Федерации" от 25.10.2001 № 136-ФЗ;
- Федеральный закон от 22.07.2008 г. № 123-ФЗ «Технический регламент о требованиях пожарной безопасности»;
- Схемы территориального планирования Российской Федерации;
- Закон Республики Башкортостан от 11 июля 2006 г. № 341-з «О регулировании градостроительной деятельности в Республике Башкортостан» (с изменениями и дополнениями);
- Постановление Правительства РБ от 10.08.2015 г. N 219 «О республиканских нормативах градостроительного проектирования «Градостроительство. Планировка и застройка городских округов, городских и сельских поселений Республики Башкортостан»;
- Генеральный план городского округа город Октябрьский Республики Башкортостан (утвержден решением Совета городского округа от 29.01.2013 №145).

- Правила землепользования и застройки городского округа город Октябрьский Республики Башкортостан (утверждены решением Совета городского округа от 25.05.2007 №199).
- СНиП 11-04-2003. «Инструкция о порядке разработки, согласования, экспертизы и утверждения градостроительной документации» (в части не противоречащей действующему законодательству);
- Постановления Госстроя РФ от 27.02.2003 г. №27 «Об утверждении инструкции о порядке разработки, согласования, экспертизы и утверждения градостроительной документации»;
- СП 42.13330.2011. «Градостроительство. Планировка и застройка городских и сельских поселений. Актуализированная редакция СНиП 2.07.01-89»;
- СП 47.13330.2012. Инженерные изыскания для строительства. Основные положения. Актуализированная редакция СНиП 11-02-96;
- СП 11-104-97 «Инженерно-геодезические изыскания для строительства»;
- Инструкция о порядке контроля и приемки геодезических, топографических и картографических работ ГКИНП (ГНТА)-17-004-99;
- Инструкция по топографической съемке в масштабах 1:5000, 1:2000, 1:1000, 1:500, издание 1982 года;
- Условные знаки для топографических планов масштабов 1:5000 – 1:500, издание 1989 года;
- «ОСТ 68-3.2-98. Стандарт отрасли. Карты цифровые топографические. Система классификации и кодирования цифровой картографической информации. Общие требования»;
- «ГОСТ Р 51605-2000. Карты цифровые топографические. Общие требования»;
- «ГОСТ Р 52440-2005. Модели местности цифровые. Общие требования»;
- СП 4.13130.2013 «Системы противопожарной защиты. Ограничение распространения пожара на объектах защиты. Требования к объемно-планировочным и конструктивным решениям»;
- СанПиН 2.2.1/2.1.1.1200-03 «Санитарно-защитные зоны и санитарная классификация предприятий, сооружений и иных объектов»;
- СанПиН 2.1.4.1110-02 «Зоны санитарной охраны источников водоснабжения и водопроводов питьевого назначения»;
- СП 62.13330.2011 Газораспределительные системы. Актуализированная редакция СНиП 42-01-2002;
- Постановление Правительства РФ от 24.02.2009 №160 «О порядке установления охранных зон объектов электросетевого хозяйства и особых условий использования земельных участков, расположенных в границах таких зон»;
- Иные нормативные правовые акты Российской Федерации, Республики Башкортостан, городского округа город Октябрьский Республики Башкортостан.

б) Проект выполнен на основе инженерно-геодезических изысканий с выполнением топографического плана М 1:500 в электронном виде. Дата проведения изысканий — сентябрь 2016 года.



## РАЗДЕЛ 1. ПОЛОЖЕНИЯ О РАЗМЕЩЕНИИ ОБЪЕКТОВ КАПИТАЛЬНОГО СТРОИТЕЛЬСТВА РЕГИОНАЛЬНОГО, МЕСТНОГО ЗНАЧЕНИЯ

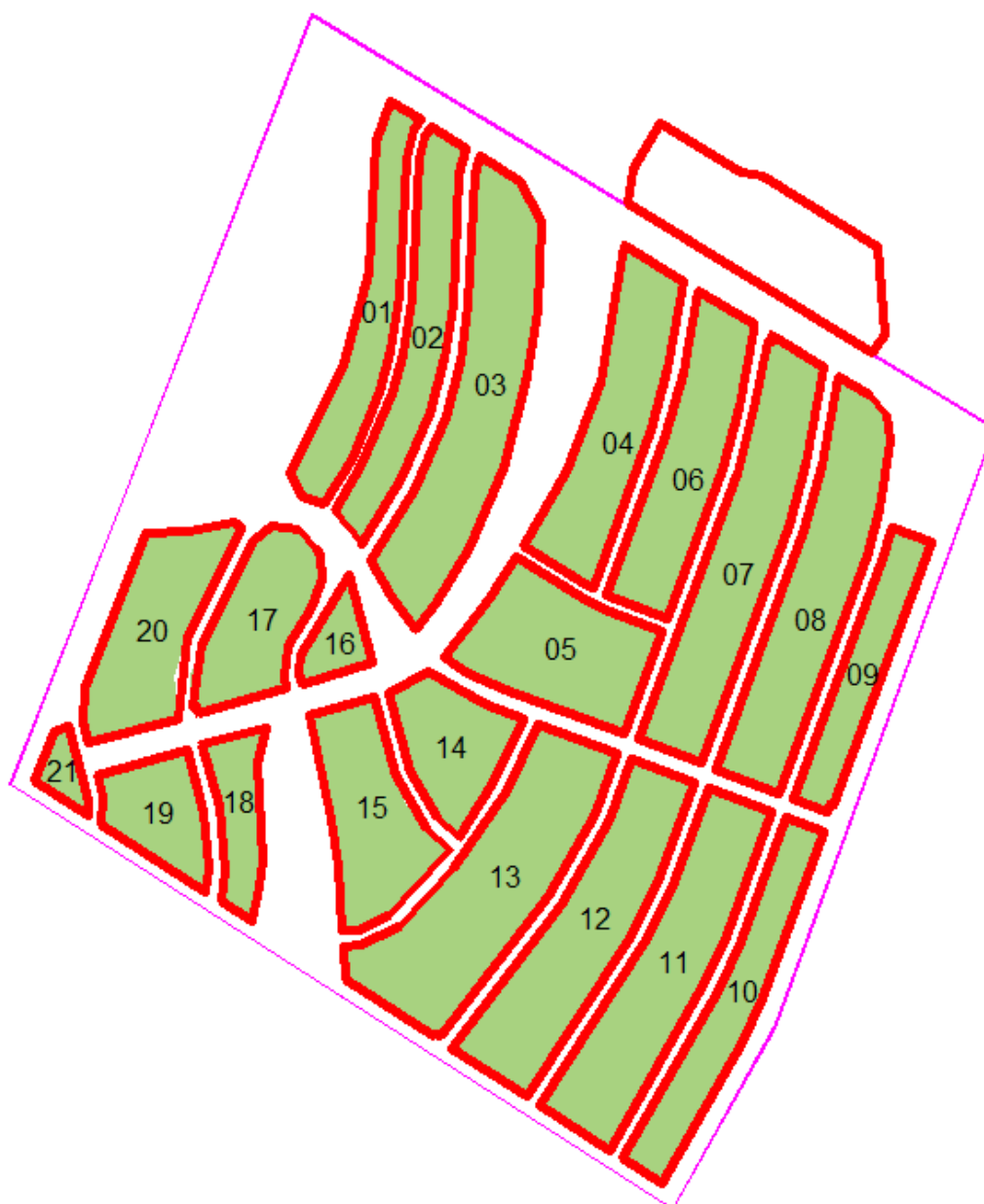
### 1.1 Красные линии, линии регулирования застройки

В границах проектируемой территории образуются 45 кварталов и территория общего пользования.

Схема нумерации кварталов проектируемой территории приведена на рисунке 1.1.

Рисунок 1.1

Карта нумерации кварталов



В границах красных линий выделяются территории общего пользования, к которым относятся проезжая часть улиц общего пользования, примыкания и съезды с проезжей части, пешеходные коммуникации, площадки остановок общественного транспорта, места доступа к объектам капитального строительства вне красных линий и участки природного или благоустроенного ландшафта - территории которыми может пользоваться неограниченный круг лиц, и выделяются участки на которых расположены

линии электропередачи, линии связи (в том числе линейно-кабельные сооружения), трубопроводы, автомобильные дороги и другие подобные сооружения – доступ к которым разрешен физическим и юридическим лицам, связанным с эксплуатацией и функционированием вышеуказанных объектов.

Каталог поворотных точек красных линий представлен ниже (таблица 1.1).

Таблица 1.1

## Поворотные точки красных линий

№	X, м	Y, м
1	2	3
<b>Квартал 1</b>		
1	626037,73	1198069,43
2	626020,70	1198097,61
3	626011,40	1198091,99
4	625998,82	1198086,37
5	625985,39	1198084,00
6	625874,18	1198078,34
7	625849,31	1198077,07
8	625842,39	1198076,59
9	625827,35	1198074,76
10	625820,12	1198073,54
11	625805,17	1198070,25
12	625805,17	1198070,25
13	625763,10	1198059,02
14	625744,08	1198053,04
15	625724,52	1198045,09
16	625706,70	1198035,88
17	625688,76	1198025,18
18	625654,15	1198003,97
19	625656,60	1197998,94
20	625658,73	1197993,77
21	625660,53	1197988,47
22	625662,01	1197983,07
23	625684,19	1197970,99
24	625743,84	1198001,61
25	625777,61	1198018,94
26	625788,15	1198024,35
27	625875,76	1198047,24
28	626000,85	1198055,01
<b>Квартал 2</b>		
1	626014,49	1198107,88
2	625993,77	1198142,16
3	625989,17	1198139,96
4	625979,57	1198136,75
5	625975,77	1198136,01
6	625969,18	1198135,26
7	625918,41	1198132,70
8	625837,99	1198128,61
9	625824,05	1198127,19
10	625803,65	1198123,56
11	625756,01	1198110,97
12	625731,89	1198104,24
13	625715,51	1198098,37

<b>1</b>	<b>2</b>	<b>3</b>
14	625704,76	1198093,82
15	625687,33	1198085,03
16	625676,79	1198078,57
17	625616,36	1198041,80
18	625623,21	1198037,74
19	625633,44	1198030,05
20	625642,84	1198020,58
21	625647,87	1198014,20
22	625679,67	1198033,69
23	625701,65	1198046,91
24	625713,98	1198053,15
25	625730,53	1198060,74
26	625747,19	1198066,77
27	625766,39	1198072,34
28	625805,02	1198082,73
29	625822,90	1198086,15
30	625841,06	1198088,51
31	625860,51	1198089,71
32	625900,45	1198091,72
33	625941,09	1198093,77
34	625967,01	1198095,08
35	625984,65	1198095,97
36	625992,50	1198097,11
37	625997,25	1198098,51
38	626005,19	1198102,26
<b>Квартал 3</b>		
1	625986,00	1198155,02
2	625962,35	1198194,15
3	625958,71	1198199,20
4	625950,80	1198206,64
5	625940,21	1198212,21
6	625929,08	1198214,51
7	625913,26	1198214,09
8	625832,92	1198210,03
9	625811,74	1198207,90
10	625783,49	1198202,60
11	625686,08	1198176,49
12	625659,94	1198167,73
13	625636,85	1198157,61
14	625615,49	1198146,00
15	625555,62	1198109,25
16	625545,59	1198102,10
17	625534,57	1198092,54
18	625545,12	1198083,85
19	625558,03	1198074,90
20	625569,31	1198068,10
21	625601,35	1198050,19
22	625672,53	1198093,76
23	625690,16	1198103,45
24	625708,42	1198111,72
25	625728,45	1198118,88
26	625798,25	1198137,66
27	625821,25	1198141,94

<b>1</b>	<b>2</b>	<b>3</b>
28	625842,20	1198143,94
29	625966,39	1198150,14
30	625973,69	1198150,87
31	625981,83	1198153,12
<b>Квартал 4</b>		
1	625901,37	1198295,04
2	625866,86	1198352,15
3	625773,05	1198334,44
4	625735,87	1198324,07
5	625658,06	1198295,15
6	625574,73	1198264,01
7	625615,75	1198196,38
8	625693,32	1198243,23
9	625703,01	1198248,36
10	625718,93	1198255,71
11	625742,83	1198264,38
12	625775,74	1198272,25
<b>Квартал 5</b>		
1	625508,77	1198120,47
2	625563,70	1198162,90
3	625589,83	1198180,39
4	625604,24	1198189,14
5	625578,28	1198231,93
6	625571,51	1198229,40
7	625533,68	1198330,63
8	625435,58	1198293,97
9	625487,63	1198156,02
10	625493,78	1198143,73
11	625500,46	1198132,43
<b>Квартал 6</b>		
1	625858,58	1198365,86
2	625825,97	1198419,80
3	625736,73	1198402,88
4	625705,70	1198394,52
5	625546,32	1198335,36
6	625567,95	1198277,49
7	625738,78	1198340,81
8	625768,13	1198348,72
<b>Квартал 7</b>		
1	625817,70	1198433,49
2	625785,11	1198487,42
3	625677,91	1198467,01
4	625642,34	1198456,58
5	625407,57	1198368,91
6	625430,33	1198308,02
7	625649,48	1198389,92
8	625723,41	1198415,16
<b>Квартал 8</b>		
1	625776,82	1198501,13
2	625758,54	1198531,37
3	625753,64	1198537,70
4	625741,63	1198546,66
5	625734,43	1198549,48

<b>1</b>	<b>2</b>	<b>3</b>
6	625722,62	1198551,15
7	625709,56	1198549,59
8	625639,85	1198538,05
9	625613,98	1198531,22
10	625552,59	1198508,51
11	625379,57	1198443,84
12	625402,32	1198382,96
13	625621,47	1198464,86
14	625643,69	1198472,90
15	625667,03	1198479,77
<b>Квартал 9</b>		
1	625632,66	1198552,16
2	625618,41	1198590,31
3	625360,81	1198494,03
4	625374,32	1198457,90
5	625612,40	1198546,46
<b>Квартал 10</b>		
1	625383,59	1198375,96
2	625360,83	1198436,84
3	625229,08	1198387,19
4	625205,50	1198375,67
5	625039,51	1198280,70
6	325082,08	1198213,32
7	625241,21	1198316,33
8	625259,80	1198327,00
9	625278,87	1198336,24
<b>Квартал 11</b>		
1	625355,58	1198450,89
2	625342,08	1198487,03
3	625177,68	1198425,43
4	625162,70	1198418,96
5	625144,40	1198409,52
6	625007,61	1198331,21
7	625031,49	1198293,39
8	625201,08	1198390,33
9	625228,14	1198403,07
<b>Квартал 12</b>		
1	625411,60	1198301,02
2	625388,84	1198361,91
3	625287,82	1198323,78
4	625268,24	1198314,48
5	625246,29	11+8301,81
6	625090,09	1198200,64
7	625136,62	1198126,98
8	625286,68	1198243,91
9	625305,33	1198255,97
10	625322,83	1198265,66
11	625340,72	1198274,10
<b>Квартал 13</b>		
1	625445,05	1198211,51
2	625416,85	1198286,97
3	625354,60	1198263,58
4	625320,10	1198247,74

<b>1</b>	<b>2</b>	<b>3</b>
5	625281,81	1198221,62
6	625144,37	1198114,52
7	625201,08	1198024,93
8	625232,99	1198022,87
9	625234,08	1198039,60
10	625235,80	1198050,32
11	625239,84	1198061,08
12	625245,24	1198070,10
13	625252,23	1198077,93
14	625272,35	1198096,70
15	625317,94	1198138,96
16	625335,74	1198152,88
17	625360,13	1198169,02
18	625376,75	1198178,23
<b>Квартал 14</b>		
1	625495,51	1198104,836
2	625486,97	1198116,529
3	625476,83	1198133,039
4	625466,24	1198155,103
5	625450,32	1198197,4
6	625371,65	1198158,341
7	625337,29	1198135,25
8	625354,60	1198116,698
9	625373,28	1198100,247
10	625395,51	1198089,865
11	625474,89	1198067,228
<b>Квартал 15</b>		
1	625453,62	1197990,40
2	625470,88	1198052,77
3	625389,57	1198075,50
4	625369,53	1198084,85
5	625354,18	1198096,00
6	625325,70	1198125,69
7	625264,73	1198069,08
8	625257,10	1198060,91
9	625253,05	1198054,08
10	625249,98	1198045,16
11	625249,33	1198041,52
12	625248,06	1198021,90
13	625308,23	1198018,01
14	625350,27	1198012,56
<b>Квартал 16</b>		
1	625586,58	1198028,54
2	625504,12	1198051,36
3	625496,19	1198028,01
4	625483,72	1197982,94
5	625493,87	1197980,10
6	625511,62	1197982,60
<b>Квартал 17</b>		
1	625623,38	1197938,13
2	625628,48	1197942,64
3	625632,67	1197949,33
4	625635,07	1197958,33

<b>1</b>	<b>2</b>	<b>3</b>
5	625635,14	1197966,45
6	625633,48	1197974,53
7	625630,17	1197981,97
8	625620,57	1197992,96
9	625612,02	1197997,98
10	625591,24	1198005,44
11	625585,82	1198006,24
12	625577,21	1198004,63
13	625569,68	1198000,59
14	625519,74	1197969,98
15	625505,31	1197964,61
16	625489,87	1197965,65
17	625479,71	1197968,46
18	625454,98	1197879,09
19	625460,73	1197877,44
20	625482,35	1197875,63
21	625501,18	1197878,22
22	625511,06	1197881,24
23	625530,42	1197890,38
<b>Квартал 18</b>		
1	625425,04	1197887,12
2	625441,96	1197948,28
3	625409,10	1197939,86
4	625315,35	1197944,92
5	625290,60	1197941,72
6	625258,29	1197934,36
7	625276,86	1197904,96
8	625317,48	1197909,12
9	625338,25	1197908,62
10	625358,01	1197905,57
<b>Квартал 19</b>		
1	625397,08	1197786,10
2	625421,21	1197872,62
3	625363,32	1197888,76
4	625343,63	1197892,92
5	625328,27	1197894,17
6	625315,32	1197893,99
7	625285,77	1197890,86
8	625349,77	1197789,55
9	625355,81	1197791,84
10	625365,13	1197793,22
11	625370,28	1197793,04
12	625374,04	1197792,42
<b>Квартал 20</b>		
1	625626,41	1197832,24
2	625626,01	1197841,96
3	625626,29	1197855,00
4	625629,33	1197877,30
5	625637,29	1197918,31
6	625631,55	1197925,24
7	625520,76	1197868,96
8	625510,34	1197865,18
9	625491,92	1197861,32

1	2	3
10	625474,02	1197860,68
11	625465,01	1197861,52
12	625450,90	1197864,34
13	625426,96	1197777,83
14	625450,67	1197771,49
15	625459,95	1197770,57
16	625466,31	1197770,79
17	625471,94	1197771,66
18	625477,39	1197773,19
<b>Квартал 21</b>		
1	625453,81	1197751,97
2	625442,72	1197757,91
3	625372,07	1197777,46
4	625357,87	1197776,73
5	625390,88	1197724,47

Для обеспечения соблюдения минимального допустимого расстояния от инженерных коммуникаций до зданий и сооружений, а также соблюдение охранных зон, линия регулирования застройки принимается с отступом от красной линии не менее 5 м, согласно п.2.2.4.3 Республиканских нормативов градостроительного проектирования «Градостроительство. Планировка и застройка городских округов, городских и сельских поселений Республики Башкортостан» (утверждены Постановлением Правительства Республики Башкортостан от 10.08.2015 г. № 219).

Согласно п.2.2.4.3 Республиканских нормативов линия регулирования застройки для дошкольные организации и общеобразовательных школ принимается не менее 25 м до красной линии улиц.

## **1.2 ЗОНА ПЛАНИРУЕМОГО РАЗМЕЩЕНИЯ ОБЪЕКТОВ КАПИТАЛЬНОГО СТРОИТЕЛЬСТВА РЕГИОНАЛЬНОГО ЗНАЧЕНИЯ**

### **Зона объектов здравоохранения**

Зона формируется на территории общественного центра и включает в себя земельный участок для размещения отделения врача общей практики. Площадь земельного участка 882 м<sup>2</sup>.

Размещение отделения врача общей практики предусмотрено в квартале № 4.

Подъезд к земельному участку отделения врача общей практики осуществляется с территории общего пользования.

### **Зона объектов охраны правопорядка**

Зона формируется на территории общественного центра и включает в себя земельный участок для размещения пункта полиции. Площадь земельного участка - 715 м<sup>2</sup>.

Размещение пункта полиции предусмотрено в квартале № 4.

Подъезд к земельному участку пункта полиции осуществляется с территории общего пользования.



### **1.3 ЗОНЫ ПЛАНИРУЕМОГО РАЗМЕЩЕНИЯ ОБЪЕКТОВ КАПИТАЛЬНОГО СТРОИТЕЛЬСТВА МЕСТНОГО ЗНАЧЕНИЯ**

#### **Зона объектов образования**

Зона формируется на территории общественного центра и состоит из земельного участка общеобразовательной школы на 350 мест со спортивным комплексом и земельного участка для размещения детского сада на 140 мест.

Размещение школы со спортивным комплексом предусмотрено в квартале № 5. Размещение детского сада предусмотрено в квартале № 14.

Площадь земельного участка школы со спортивным комплексом - 18109 м<sup>2</sup>.

Площадь земельного участка детского сада - 5076 м<sup>2</sup>.

Подъезд к земельным участкам осуществляется с территории общего пользования.

#### **Зона объектов культуры и досуга**

Зона формируется на территории общественного центра и включает в себя земельный участок для размещения здания общественно-досугового центра (семейного клуба). Площадь земельного участка, включая открытую парковку на 35 машино-мест составляет 3778 м<sup>2</sup>.

Размещение общественно-досугового центра предусмотрено в квартале № 16.

Подъезд к земельному участку общественно-досугового центра осуществляется с территории общего пользования.

#### **Зона объектов инженерной инфраструктуры**

Зона включает в себя земельные участки для размещения газораспределительного пункта, котельной, трансформаторных пунктов, канализационных насосных станций, очистных сооружений ливневых стоков.

Объекты размещаются в кварталах № 5, 7, 9, 13, 17, а также на территории общего пользования, в том числе за границами разработки Проекта.

### **1.4 ЗОНЫ ПЛАНИРУЕМОГО РАЗМЕЩЕНИЯ ИНЫХ ОБЪЕКТОВ КАПИТАЛЬНОГО СТРОИТЕЛЬСТВА**

#### **Зона объектов торговли, бытового обслуживания и коммерческой недвижимости**

Зона формируется за границами разработки проекта на въезде на планируемую территорию и включает в себя земельный участок для размещения объекта торговли, бытового обслуживания и общественного питания, а также для размещения коммерческих объектов.

Площадь земельного участка - 21907 м<sup>2</sup>.

Подъезд к земельному участку осуществляется с территории общего пользования.

Конкретный перечень объектов, допустимых к размещению в данной зоне, необходимо принимать в соответствии с градостроительными регламентами, установленными Правилами землепользования и застройки городского округа город Октябрьский Республики Башкортостан (утверждены решением Совета городского округа от 25.05.2007 №199) и с учетом п. 5 Постановления Главного государственного санитарного врача РФ от 25.09.2007 № 74 «О введении в действие новой редакции

санитарно-эпидемиологических правил и нормативов СанПиН 2.2.1/2.1.1.1200-03 «Санитарно-защитные зоны и санитарная классификация предприятий, сооружений и иных объектов».

#### **Зона объектов жилищного строительства**

Зона включает в себя земельные участки для размещения объектов индивидуального жилищного строительства для последующего предоставления в собственность гражданам.

Площадь зоны – 31,78 га, количество жилых единиц - 384, этажность – не более 3 этажей.

### **1.5 ХАРАКТЕРИСТИКИ ЗОН ПЛАНИРУЕМОГО РАЗМЕЩЕНИЯ ОБЪЕКТОВ**

Характеристики зон планируемого размещения объектов социально-культурного и коммунально-бытового назначения, иных объектов капитального строительства приведены в таблице 1.2.

Таблица 1.2

Характеристики зон планируемого размещения объектов социально-культурного и коммунально-бытового назначения, иных объектов капитального строительства

№ п/п	Наименование	Площадь, (га)	Этажность застройки (эт.)	Общая площадь застройки (м <sup>2</sup> )	Коэффициент застройки	Коэффициент плотности застройки
1	2	3	4	5	6	7
	Элементы планировочной структуры	40,53		61115		
	В том числе:					
1	<b>Квартал 1</b>	1,43		2125		
	В том числе:					
1.1	Зона размещения объектов жилищного строительства	1,43	2-3	2125	0,4	не установлен
2	<b>Квартал 2</b>	1,57		2375		
	В том числе:					
2.1	Зона размещения объектов жилищного строительства	1,57	2-3	2375	0,4	не установлен
3	<b>Квартал 3</b>	2,92		4375		
	В том числе:					
3.1	Зона размещения объектов жилищного строительства	2,92	2-3	4375	0,4	не установлен
4	<b>Квартал 4</b>	1,94		3365		
	В том числе:					
4.1	Зона размещения объектов жилищного строительства	1,77	2-3	2750	0,4	не установлен
4.2	Зона объектов здравоохранения	0,09	1-3	315	0,7	не установлен
4.3	Зона объектов охраны правопорядка	0,08	1-3	300	0,7	не установлен
5	<b>Квартал 5</b>	1,87		6800		
	В том числе:					
5.1	Зона размещения	1,81	1-3	6200	0,7	не установлен

1	2	3	4	5	6	7
	объектов образования					
5.2	Зона размещения объектов инженерной инфраструктуры	0,06	1	600	1	1
6	<b>Квартал 6</b>	1,82		2750		
	В том числе:					
6.1	Зона размещения объектов жилищного строительства	1,82	2-3	2750	0,4	не установлен
7	<b>Квартал 7</b>	2,55		3900		
	В том числе:					
7.1	Зона размещения объектов жилищного строительства	2,55	1-3	3875	0,2	0,4
7.2	Зона размещения объектов инженерной инфраструктуры	0,0025	1	25	1	1
8	<b>Квартал 8</b>	2,46		3750		
	В том числе:					
8.1	Зона размещения объектов жилищного строительства	2,46	2-3	3750	0,4	не установлен
9	<b>Квартал 9</b>	1,07		1650		
	В том числе:					
9.1	Зона размещения объектов жилищного строительства	1,07	2-3	1625	0,4	не установлен
9.2	Зона размещения объектов инженерной инфраструктуры	0,0025	1	25	1	1
10	<b>Квартал 10</b>	1,53		2250		
	В том числе:					
10.1	Зона размещения объектов жилищного строительства	1,53	2-3	2250	0,4	не установлен
11	<b>Квартал 11</b>	2,47		3750		
	В том числе:					
11.1	Зона размещения объектов жилищного строительства	2,47	2-3	3750	0,4	не установлен
12	<b>Квартал 12</b>	2,45		3750		
	В том числе:					
12.1	Зона размещения объектов жилищного строительства	2,45	2-3	3750	0,4	не установлен
13	<b>Квартал 13</b>	2,92		4150		
	В том числе:					
13.1	Зона размещения объектов жилищного строительства	2,92	2-3	4125	0,4	не установлен
13.2	Зона размещения объектов инженерной инфраструктуры	0,0025	1	25	1	1
14	<b>Квартал 14</b>	1,13		3075		
	В том числе:					
14.1	Зона размещения объектов жилищного строительства	0,57	2-3	875	0,4	не установлен
14.2	Зона размещения объектов образования	0,56	2-3	2200	0,7	не установлен

1	2	3	4	5	6	7
15	<b>Квартал 15</b>	1,59		2375		
	В том числе:					
15.1	Зона размещения объектов жилищного строительства	1,59	2-3	2375	0,4	не установлен
16	<b>Квартал 16</b>	0,38		3200		
	В том числе:					
16.1	Зона размещения объектов социального назначения и объектов культуры и досуга	0,38	1-3	3200	0,7	не установлен
17	<b>Квартал 17</b>	1,36		2025		
	В том числе:					
17.1	Зона размещения объектов жилищного строительства	1,36	2-3	2000	0,4	не установлен
17.2	Зона размещения объектов инженерной инфраструктуры	0,0025	1	25	1	1
18	<b>Квартал 18</b>	0,67		1000		
	В том числе:					
18.1	Зона размещения объектов жилищного строительства	0,67	2-3	1000	0,4	не установлен
19	<b>Квартал 19</b>	0,90		1250		
	В том числе:					
19.1	Зона размещения объектов жилищного строительства	0,90	2-3	1250	0,4	не установлен
20	<b>Квартал 20</b>	1,63		2375		
	В том числе:					
20.1	Зона размещения объектов жилищного строительства	1,63	2-3	2375	0,4	не установлен
21	<b>Квартал 21</b>	0,24		900		
	В том числе:					
21.1	Зона размещения объектов социального назначения и объектов административного назначения и делового управления	0,24	1-3	900	0,7	не установлен

## РАЗДЕЛ 2. ПОЛОЖЕНИЯ О ХАРАКТЕРИСТИКАХ ПЛАНИРУЕМОГО РАЗВИТИЯ ТЕРРИТОРИИ

### 2.1 ЖИЛОЙ ФОНД

Площадь территории жилищного строительства составляет 31,78 га, или 52,2% от общей площади проектирования.

Общее количество земельных участков, выделенных для предоставления гражданам составляет 384 ед.

Планируемая численность населения на проектируемой территории составит 1570 человек.

Расчетный жилой фонд составит ориентировочно 48 000 м<sup>2</sup>.

Плотность застройки – 1559 м<sup>2</sup>/ га.

### 2.2 ХАРАКТЕРИСТИКИ РАЗВИТИЯ СИСТЕМ СОЦИАЛЬНОГО ОБСЛУЖИВАНИЯ

Площадь территории, планируемой под размещение объектов общественного, обслуживающего и социального назначения в границах разработки Проекта составляет 3,24 га или 5,3% от общей площади проектирования.

Перечень и характеристика объектов обслуживания населения, планируемых к размещению на территории, и их технические характеристики приведены в таблице 2.1.

Таблица 2.1

Перечень и характеристика объектов обслуживания населения

№	Наименование	Состав здания/параметры здания*	Площадь участка здания
1	2	3	4
<b>Объекты образования</b>			
1	Школа на 350 мест	Общая площадь - 6200 м <sup>2</sup> , строительный объем - 25000 м <sup>3</sup> , площадь застройки - 2700 м <sup>2</sup> , этажность - 3 этажа	Площадь участка: 18109 м <sup>2</sup>
2	Детский сад на 140 мест	Общая площадь – 2200 м <sup>2</sup> , строительный объем – 7500 м <sup>3</sup> , площадь застройки – 900 м <sup>2</sup> этажность - 3 этажа	Площадь участка: 5076 м <sup>2</sup>
<b>Общественные здания</b>			
3	Общественно-досуговый центр (семейный клуб)	Общая максимальная наполняемость – 300 человек. Общая площадь - 3200 м <sup>2</sup> , строительный объем - 15000 м <sup>3</sup> , площадь застройки - 1300 м <sup>2</sup> , этажность - 3 этажа. Центр включает в себя следующие помещения: административные помещения, универсальный зал на 120 мест, библиотека, видеотека, клубные помещения и помещения дополнительного (внешкольного) образования, кафе, спортивный зал общего пользования	Площадь участка: 3778 м <sup>2</sup>

1	2	3	4
4	Отделение врача общей практики (амбулатория)	ОВОП включает квартиру врача общей практики, раздаточный пункт молочной кухни и аптеку Общая площадь – 315 м <sup>2</sup> , строительный объем – 1345,5 м <sup>3</sup> , площадь застройки – 200 м <sup>2</sup> , этажность - 2 этажа	Площадь участка: 882 м <sup>2</sup>
5	Пункт полиции	Параметры здания по заданию УМВД России по Республике Башкортостан	Площадь участка: 715 м <sup>2</sup>
<b>Физкультурно-спортивные сооружения</b>			
6	Территория плоскостных спортивных сооружений	-	Объединен со спортивными объектами на участке школы
7	Спортивный зал общего пользования	Площадь пола – 600 м <sup>2</sup>	Размещается в общественно-досуговом центре (семейном клубе)
<b>Административные объекты</b>			
8	Административное здание	Включает в себя следующие помещения: жилищно – коммунальная компания, отделение связи (почтамт), отделение банка, узел связи. Общая площадь – 900 м <sup>2</sup> , строительный объем – 5000 м <sup>3</sup> , площадь застройки – 520 м <sup>2</sup> , этажность -2 этажа	2410 м <sup>2</sup>

Примечание - \* Параметры приведены ориентировочно и будут уточняться на стадии проектной документации.

### 2.3 ХАРАКТЕРИСТИКИ РАЗВИТИЯ СИСТЕМ ТРАНСПОРТНОГО ОБСЛУЖИВАНИЯ

Площадь территорий общего пользования в красных линиях составляет 25,85 га или 42,5% от общей площади проектирования. В состав территории общего пользования входят: улицы, проезды, бульвар, парковая зона.

#### Характеристика структуры планируемой улично-дорожной сети

Территория в границах проектирования является первой очередью строительства перспективной южной селитебной территории города Октябрьский (подробнее в п. 1.2). Связь с внешней улично-дорожной сетью будет осуществляться с планируемой транспортной развязки на автомобильной дороге М-5. На перспективу планируется строительство магистральной улицы общегородского значения регулируемого движения для связи всех микрорайонов. Трасса магистральной улицы будет пролегать параллельно трассе М-5 на расстоянии 200 м.

#### Улично-дорожная сеть

Планируемая улично-дорожная сеть проектируется в виде непрерывной транспортной системы с учетом функционального назначения улиц, дорог, проездов и пешеходных связей, интенсивности транспортного и пешеходного движения.

Иерархия объектов улично-дорожной сети построена следующим образом.

1. В соответствии со ст. 41 Градостроительного кодекса РФ (далее – ГК РФ) подготовка документации по планировке территории осуществляется в целях обеспечения устойчивого развития территорий, выделения элементов планировочной структуры (кварталов, микрорайонов, иных элементов),

установления границ земельных участков, на которых расположены объекты капитального строительства, границ земельных участков, предназначенных для строительства и размещения линейных объектов. Порядок подготовки документации по планировке территории регламентируется ст. 46 ГК РФ

2. Главная жилая улица - выполняет функцию въезда на планируемую территорию и связывает между собой все иные элементы транспортной структуры. По главной улице предусмотрено движение общественного транспорта – автобуса. Впоследствии будет выполнять связь с соседними жилыми микрорайонами южной селитебной территории
3. Второстепенные жилые улицы, отходят от главной улицы и обеспечивают подъезд к большей части земельных участков ИЖС.
4. Проезды:
  - а) проезды вдоль бульвара – проезды по обе стороны бульвара, ведущего от центра жилого района к административному зданию.
  - б) проезды вдоль парковой зоны – проезды по обе стороны парковой зоны, формируемой вокруг центрального оврага.
5. Внешние улицы. В связи с тем, что проектируемая территория является первой очередью строительства, формируемого перспективной южной селитебной территории города Октябрьский в данном проекте предложена структура внешних улиц, которая позволит логично связать жилые образования первой очереди с последующими микрорайонами. Также внешние улицы служат для связи жилого района со сложившейся улично-дорожной сетью городского округа.  
В таблице 2.2 приведены показатели улично-дорожной сети.  
На рисунках 2.1-2.3 приведены поперечные профили улично-дорожной сети.

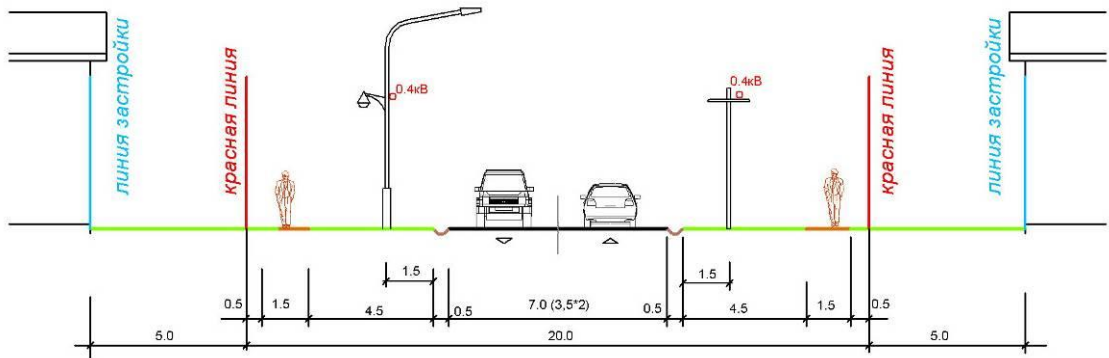
Таблица 2.2

Основные показатели проектируемой улично-дорожной сети, обслуживающей территорию

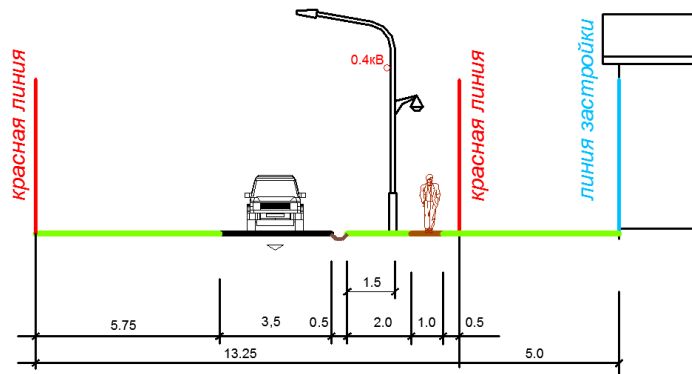
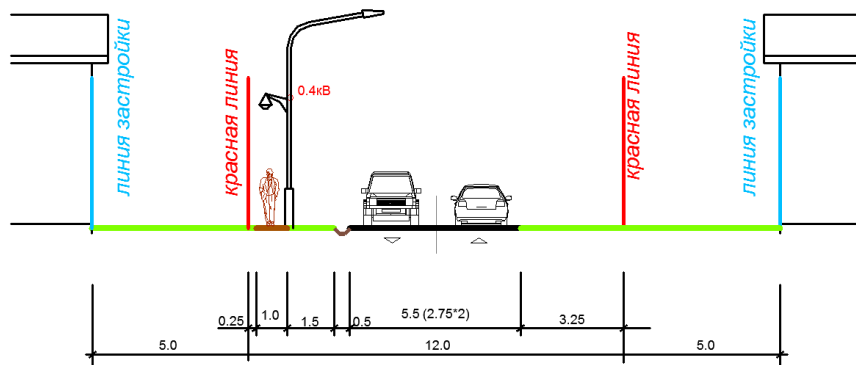
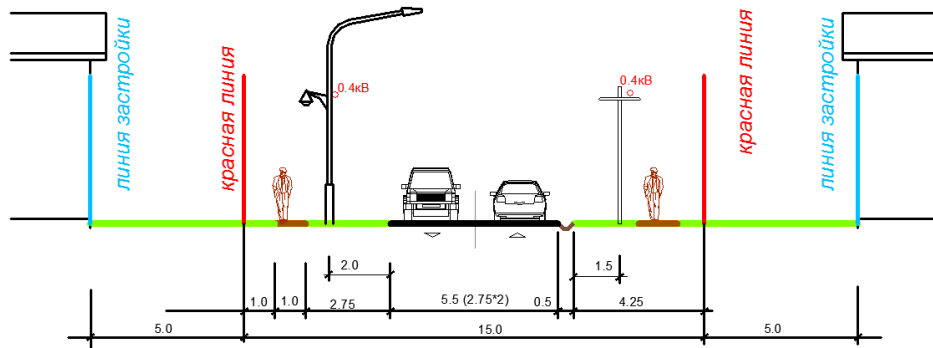
Показатели	Протяженность, м
1	2
Протяженность улично-дорожной сети, всего, в том числе:	11298
1. Главная жилая улица	799
2. Второстепенные жилые улицы	5760
3. Проезды - вдоль бульвара: - вдоль парковой зоны	1015 684
4. Внешние улицы (в границах проектирования)	2720
5. Подъезд к территории с автодороги М-5	320

Рисунок 2.1

Поперечные профили улично-дорожной сети  
**Главная жилая улица**



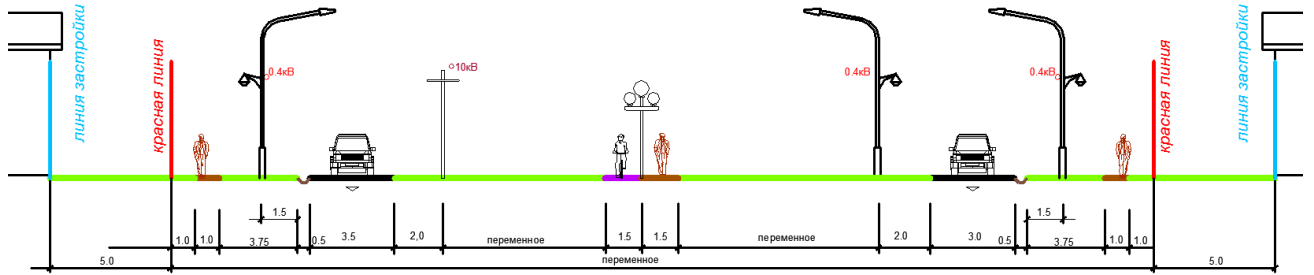
**Второстепенные жилые улицы**



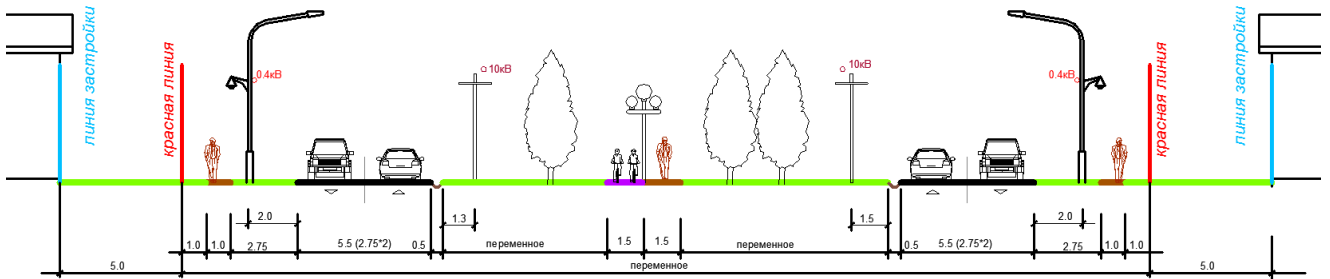


Поперечные профили улично-дорожной сети

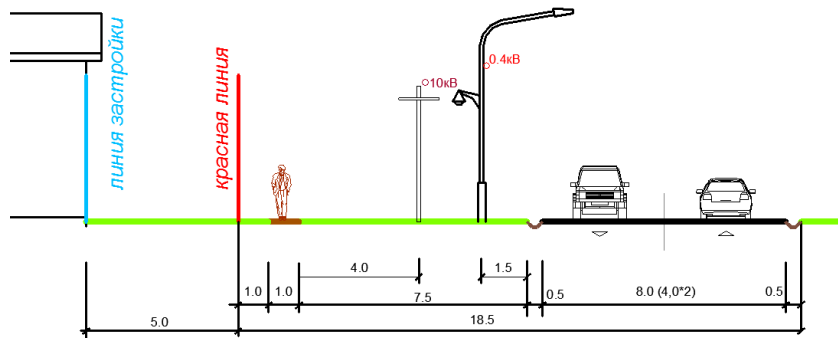
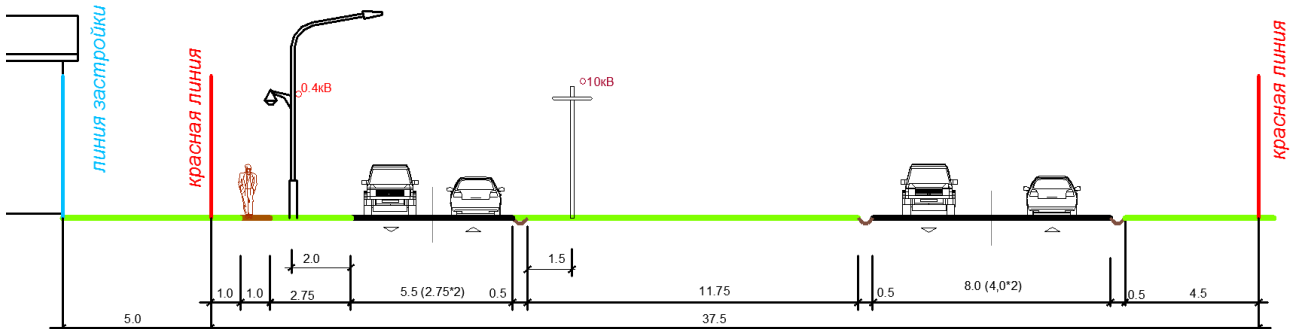
Проезды вдоль бульвара



Проезды вдоль парковой зоны



Внешние улицы



### Характеристика системы хранения транспортных средств

Временное пребывание автотранспортных средств, принадлежащих посетителям объектов различного функционального назначения обеспечивается на парковках в границах земельных участков данных объектов или на открытых парковках на территории общего пользования, количество машино-мест приведено в таблице 2.3:

Таблица 2.3

Расчет количества парковочных мест для общественных объектов

№	Объект	Количество, машино-мест
1	2	5
1	Школа на 350 мест	10
2	Детский сад на 140 мест	5
3	Общественно-досуговый центр (семейный клуб)	30+10 для автомобилей маломобильных групп
4	Отделение врача общей практики (Амбулатория)	5 + 2 для автомобилей маломобильных групп
5	Пункт полиции	5 + 2 для автомобилей маломобильных групп
6	Административное здание	11+2 для автомобилей маломобильных групп
7	Объект торговли, бытового обслуживания и общественного питания	70 + 10 для автомобилей маломобильных групп
8	Коммерческие объекты	160

Гостевые стоянки, предназначенные для парковки легковых автомобилей посетителей жилой зоны, размещаются на открытых площадках (карманах) на территории общего пользования: на въездах на главную улицу, на периферийном (кольцевом) проезде, на техническом проезде.

Хранение специальной техники, служебных и ведомственных автомашин обеспечивается на открытых площадках и в гаражах, расположенных на земельных участках, принадлежащих соответствующим объектам капитального строительства или учреждениям.

Количество парковочных мест на участках коммерческих и коммунальных объектов определяется впоследствии индивидуально в зависимости от назначения объекта хозяйственной деятельности.

### Характеристика планируемой системы транспортного обслуживания

Проектом предусмотрена возможность организации движения общественного пассажирского транспорта по территории жилой застройки. Автобусный маршрут проложен по главной улице с устройством автобусных остановок через 300-350 метров. Дальность пешеходных подходов к остановочным пунктам составляет не более 500 м.

### Характеристика озелененных территорий общего пользования

Озелененные территории общего пользования представлены в виде непрерывной системы озелененных территорий общего пользования и других открытых пространств в увязке с существующим природным каркасом.

Главная улица на проектируемой территории впоследствии станет звеном главной жилой улицы южного селитебного района. Перпендикулярно главной улице пересекает единое общественное пространство – улица-бульвар.

Большое внимание уделяется формированию качественных общественных пространств на территории. Для их размещения определены территории неудобные для застройки, с максимальным сохранением многолетних деревьев. Единое общественное пространство охватывает территорию с севера на юг. Именно на эту зону нанизываются все основные общественные объекты: школа, детский сад, семейный клуб, административное здание, медпункт, пункт охраны общественного порядка, бульвар, парки и главная площадь-сквер. На территории общественного пространства будут размещены детские и спортивные площадки, уголки отдыха взрослого населения, амфитеатр с летней сценой, спортивные площадки и т.д.

### Характеристика территорий охранных и санитарно-защитных зон

В ходе реализации проекта планировки на территории проектирования планируется возникновение новых зон с особыми условиями использования территории от проектируемых объектов капитального строительства.

Перечень зон с особыми условиями использования территории приведен в таблице 2.3.

Таблица 2.3

#### Перечень зон с особыми условиями использования территории

№	Наименование объекта	Размер ограничений, м	Регламентирующий документ
1	2	3	4
<b>Санитарно-защитные зоны (СЗЗ)</b>			
1	Очистные сооружения ливневой канализации (блоки механической очистки)	50	СанПиН 2.2.1/2.1.1.1200-03 «Санитарно-защитные зоны и санитарная классификация предприятий, сооружений и иных объектов»
2	Канализационная насосная станция	20	
3	Газовая котельная	Устанавливается по расчету рассеивания. Условно – 30 м.	
<b>Минимальные расстояния от газораспределительных сетей до зданий и сооружений</b>			
4	Газопровод Г <sub>2</sub> (давление в газопроводе 0,3 – 0,6 МПа)	4	СП 62.1330.2011 «Газораспределительные системы». Актуализированная редакция СНиП 42-01-2002
5	Газопровод Г <sub>1</sub> (давление в газопроводе до 0,005 МПа)	2	
<b>Охранная зона линий электропередачи и объектов электроснабжения</b>			
6	Линии электропередач 6 кВ	10	Постановление Правительства Российской Федерации от 24.02.2009 №160
7	Линии электропередач 6 кВ (для линий с самонесущими или изолированными проводами, размещенных в границах населенных пунктов)	5	
8	Трансформаторные пункты	5	
9	до 1 кВ	2	

1	2	3	4
<b>Охранная зона систем газоснабжения</b>			
10	Газопровод Г <sub>2</sub> (давление в газопроводе 0,3 – 0,6 МПа)	при использовании медного провода для обозначения трассы газопровода 3 метра от газопровода со стороны провода и 2 метра - с противоположной стороны	Постановление Правительства РФ от 20.11.2000 N 878 «Об утверждении Правил охраны газораспределительных сетей»
11	Газопровод Г <sub>1</sub> (давление в газопроводе до 0,005 МПа)		
12	Газорегуляторный пункт (ГРП)	10	

## 2.4 ХАРАКТЕРИСТИКИ РАЗВИТИЯ СИСТЕМ ИНЖЕНЕРНО-ТЕХНИЧЕСКОГО ОБЕСПЕЧЕНИЯ

### 2.4.1 Водоснабжение

Для водоснабжения проектируемой застройки в соответствии проектом предлагается строительство сетей водоснабжения с подключением от центральной сети городского водопровода. В соответствии с данными МУП «Октябрьсккомунводоканал» водоснабжение проектируемой жилой застройки предлагается от существующего самотечного магистрального водовода D=400 мм из полиэтиленовых труб в районе жилых домов №№ 45-47 по ул. Марата города Октябрьский. Абсолютная отметка земли в районе предлагаемой точки подключения 170,00 м и напор в сети составляет 0,6 МПа. В связи с тем, что проектируемая территория расположена на 20-70 м выше точки подключения и абсолютная отметка составляет 190,00 – 242,00 м, необходимо проложить напорную систему водоснабжения. Для этого необходимо проложить водопровод от существующего водовода D=400мм до существующей насосной станции II-го подъема участка городского водозабора, которая расположена на расстоянии 6 км от города Октябрьского на территории муниципального района Туймазинский район Республики Башкортостан. На площадке насосной станции расположены 2 резервуара объемом по 300 м<sup>3</sup> и один резервуар - 800 м<sup>3</sup>, откуда вода поступает в здание насосной с 4-мя насосами (2-рабочих, 2- резервных) производительностью 500-800 м<sup>3</sup>/час. Отметка пола насосной станции - 136,00. Далее предлагается проложить напорный водопровод до разводящих уличных сетей проектируемого поселка. В связи с тем, что насосы в насосной станции 1950 года, необходимо предусмотреть замену насосов с учетом проектной мощности подачи воды микрорайонов «Радужный» и «Южный».

При разработке проекта водовода следует учитывать необходимость подключения к сетям водоотведения объектов следующих очередей строительства южного селитебного района. Ориентировочное водопотребление южного селитебного района с учетом настоящего Проекта составит 3200 м<sup>3</sup>/сутки (180 м<sup>3</sup>/час).

Диаметры проектируемых трубопроводов принимаются по гидравлическому расчету на стадии разработки проектно-сметной документации с уточнением расходов объектов. Для снижения потерь воды у потребителей повсеместно устанавливаются счетчики учета расхода воды.

Для стабильной подачи воды потребителям и снижения потерь напора в водопроводных сетях предусматривается закольцовка участков сети водоснабжения. Пожаротушение в жилой застройке проектируется из системы хозяйственно-питьевого водоснабжения. Для этой цели на водопроводных сетях располагаются пожарные гидранты, в количестве 91 ед. Пожарные гидранты необходимо предусмотреть вдоль автомобильных дорог на расстоянии не более 2,5 м от края проезжей части, но не ближе 5 м от стен зданий и сооружений.

Перечень планируемых мероприятий:

- Разработка проекта водовода от существующего водопровода до разводящих уличных сетей проектируемого микрорайона;
- Разработка проекта внутрипоселковой системы водоснабжения с проведением гидравлического расчета сети;
- Строительство подводящего водовода, ориентировочной протяженностью 3500 м;
- Строительство разводящих уличных сетей, ориентировочной протяженностью 8800 м;

Устройство пожарных гидрантов на водопроводных сетях (91 ед.)

#### **2.4.2 Противопожарное водоснабжение**

Наружное пожаротушение предусматривается пожарными машинами из пожарных гидрантов. Гидранты расставлены на сети водопровода ориентировочно через каждые 100 м. Общее количество гидрантов на проектируемой территории – 91 единицы. Количество и размещение гидрантов будет уточняться рабочим проектом.

#### **2.4.3 Водоотведение**

На проектируемой территории принимается смешанная система канализации. Централизованное водоотведение планируется для общественных объектов. Для индивидуальных жилых домов оборудуются емкости шамбо на приусадебных участках. Водоотведение дождевых стоков лотками для поверхностных стоков.

Далее стоки от общественных объектов перекачиваются по напорному коллектору на планируемые очистные сооружения.

При разработке проекта коллектора следует учитывать необходимость подключения к сетям водоотведения общественных объектов следующих очередей строительства южного селитебного района.

Ориентировочный объем хозяйственно-бытовых стоков по общественным объектам южного селитебного района с учетом настоящего Проекта составит 300-350 м<sup>3</sup>/сутки (30-40 м<sup>3</sup>/час). Мощность планируемых очистных определяется с учетом указанных объемов стока.

Перечень планируемых мероприятий:

- Разработка проекта коллектора от разводящих уличных сетей проектируемого микрорайона до точки подключения к планируемым очистным сооружениям;

- Разработка проекта системы разводящих уличных сетей водоотведения с проведением гидравлического расчета сети;
- Строительство 2 канализационных насосных станций;
- Строительство самотечных канализационных сетей, протяженностью 730 м.
- Строительство напорных канализационных сетей, протяженностью 75 м.
- Устройство камер гашения на канализационной сети.

#### **2.4.4 Дождевая канализация**

При выполнении схемы вертикальной планировки предусмотрена организация водоотвода путем необходимых продольных и поперечных уклонов по улицам, а также по парковой территории, обеспечивающих поверхностный сток вод естественным путем к выводу сточных вод в местах пониженного рельефа. Сточные ливневые воды сводятся в очистные сооружения ливневой канализации для механической очистки, затем сбрасываются на местность.

Протяженность лотков вдоль улиц составит 13200 м. В местах сбора ливневых вод размещаются 3 блока механической очистки ливневых вод.

#### **2.4.5 Теплоснабжение**

В рамках данного проекта планировки предлагается следующая концепция развития системы теплоснабжения:

- для отопления и горячего водоснабжения планируемой жилой застройки предлагается применение индивидуальных отопительных двухконтурных котлов, работающих на газовом топливе. Выбор индивидуальных источников тепла объясняется тем, что объекты имеют незначительную тепловую нагрузку и находятся на значительном расстоянии от источника теплоснабжения, что влечет за собой большие потери в тепловых сетях и значительные капвложения по их прокладке;
- для отопления, вентиляции и горячего водоснабжения детского сада и школы, отопления и вентиляции медпункта, пункта полиции и семейного центра предлагается строительство отдельно стоящей блочно-модульной котельной, работающей на газовом топливе;
- теплоснабжение объектов торговли, коммерческого назначения и административного здания предусматривается от встроенных индивидуальных котельных;

Прокладку трубопроводов для вновь проектируемых объектов, выполнить подземным способом в железобетонных лотках в двухтрубном исполнении. Общая протяженность сетей составит – 400 м (в двухтрубном исполнении).

Компенсацию температурных удлинений тепловых сетей обеспечить с помощью углов поворота и компенсаторов. Прокладку тепловых сетей выполнить в современной тепловой изоляции.

Проектируемые здания подключить к системе теплоснабжения по независимой схеме.

Присоединение систем отопления проектируемых зданий и сооружений к распределительным сетям осуществляется через отключаемую арматуру, размещаемую в теплофикационных камерах.

Проектом предусматривается внедрение энергосберегающих технологий на всех этапах производства, транспортировки и потребления тепла. В качестве энергосберегающих технологий предлагается применение трубопроводов в современной тепловой пенополиуретановой (ППУ) изоляции, установка частотно-регулируемых приводов на насосы, установка приборов учета тепловой энергии и горячей воды.

#### **2.4.6 Газоснабжение**

В соответствии с данными ОАО «Газпром газораспределение Уфа» (Филиал в г. Октябрьском) газоснабжение объектов на проектируемой территории возможно от проектируемого подземного газопровода высокого давления I категории Ду100 мм к микрорайону «Радужный». Переход газопровода через автомобильную дорогу федерального значения М-5 проводить методом наклонного бурения. Ориентировочная протяженность отвода от планируемого газопровода на мкр «Радужный» до ГРПБ – 400 м.

При разработке проекта газопровода следует учитывать необходимость подключения к сетям газоснабжения объектов следующих очередей строительства южного селитебного района. Ориентировочный объем газопотребления южного селитебного района с учетом настоящего Проекта составит 5200 м<sup>3</sup>/час (3460 тыс. м<sup>3</sup>/год).

Проектом предусматривается строительство распределительных газопроводов низкого давления – 9100 м и строительство блочного газорегуляторного пункта (ГРПБ) для снижения давления газа с высокого I категории на низкое.

#### **2.4.7 Электроснабжение**

Для осуществления технологического присоединения проектируемой территории по II категории надежности электроснабжения необходимо рассматривать две точки присоединения. В соответствии с техническими решениями АО «Октябрьские электрические сети»:

Класс напряжения электрических сетей, к которым осуществляется технологическое присоединение: 6 (кВ).

Точки присоединения (вводные распределительные устройства, линии электропередачи, базовые подстанции, генераторы) и максимальная мощность энергопринимающих устройств по каждой точке присоединения 1420 кВт-

В точке №1- Проектируемая камера КСО-2004 В РУ-6кВ ТП-019 фид.37-07 (при согласовании с МУП «ОКВК»),

В точке №2- Проектируемая камера КСО-2004 В РУ-6кВ ТП-019 фид.37-04 (при согласовании с МУП «ОКВК»):

Основной источник питания: ВЛ-6кВ фид. 37-07.

Резервный источник питания: ВЛ-6кВ фид.37-04.

Ориентировочная протяженность ВЛ-6кВ от точек подключения до границ проектирования 2\*5000 м.

Для электроснабжения территории проектирования необходимо построить и оборудовать трансформаторные подстанции:

- ТП №1 для объектов торговли, общественного питания и зоны коммерческой застройки мощностью 2\*400 кВА (двухтрансформаторная);
- ТП №2 для жилого фонда мощностью 250 кВА;
- ТП №3 для жилого фонда мощностью 250 кВА;
- ТП №4 для жилого фонда мощностью 250 кВА;
- ТП №5 для школы, детского сада, семейного клуба, амбулатории, пункта полиции и административного здания мощностью 2\*400 кВА (двухтрансформаторная);
- ТП №6 для жилого фонда мощностью 250 кВА;
- ТП №7 для жилого фонда мощностью 250 кВА.

Марку и мощность проектных трансформаторных подстанций, сечения проводов уточнить на стадии рабочего проектирования.

Проектируемые ТП 1 и ТП 5 приняты в виде блочно-модульных конструкций из сэндвич панелей. Остальные ТП приняты киоскового типа без заглублённых фундаментов по типовым проектам.

Все линии электропередач выполнены воздушно самонесущим изолированным проводом.

Протяженность проектных внутриплощадочных линий электропередач в границах проектирования составляет:

- ЛЭП 6 кВ – 3500 м;
- ЛЭП 0,4 кВ – 12500 м.

Осветительные приборы устанавливаются на опорах воздушных линий электропередач 0,4 кВ (согласно ПУЭ 2.4.27, СН 541-82 2.20), а также на других конструкциях зданий и сооружений независимо от отметки их расположения, могут быть подвешены на тросах, укрепленных на стенах зданий и опорах.

Суммарная электрическая нагрузка по планировочному району составляет 1,29 МВт, с учетом потерь при транспортировке электроэнергии принимаем суммарную электрическую нагрузку 1,42 МВт.

## **2.5 Санитарная очистка территории**

На территории планируется организация 9 площадок для мусорных контейнеров для твердых коммунальных отходов жителей, и 8 площадок для социальных и коммерческих объектов. Всего организуется 17 площадок для сбора ТКО. На участках коммерческих объектов площадки для мусорных контейнеров размещаются в индивидуальном порядке.



## **2.6 Обеспечение пожарной безопасности**

Ближайшее пожарное депо (ПЧ-38 ФГКУ 12-отряд ФПС по Республике Башкортостан) располагается в 7 км от проектируемой территории. Транспортная доступность составляет 11 минут. Для обеспечения выполнения требований пожарной безопасности на территории нового жилого района в соответствии с Генеральным планом ГО предусмотрено строительство нового пожарного депо.

Для тушения пожаров на кольцевой сети водопровода предусматривается так же установка пожарных гидрантов в количестве не менее 91 ед. с расходом воды на пожаротушение согласно СП 8.13130.2009. «Системы противопожарной защиты. Источники наружного противопожарного водоснабжения. Требования пожарной безопасности».

В целях нераспространения огня в случае пожара, между жилыми домами в процессе застройки предусмотрены противопожарные разрывы в соответствии с требованиями, установленными в главе 16. Федерального закона от 22 июля 2008 г. №123-ФЗ «Технический регламент о требованиях пожарной безопасности».

### РАЗДЕЛ 3. ТЕХНИКО-ЭКОНОМИЧЕСКИЕ ПОКАЗАТЕЛИ

№ п/п	Наименование показателя	Единица измерения	Показатель	Примечания
1	2	3	4	5
<b>1. ТЕРРИТОРИЯ</b>				
1.1	Площадь территории в границах разработки проекта всего:	га	60,88	100%
	В том числе:			
1.2	Территория в красных линиях - территории общего пользования (площадь, улицы, проезды, сквер, пешеходная улица, линейные объекты инженерной инфраструктуры, охранные и санитарно-защитные зоны)	га	25,85	42,5%
1.3	Зоны объектов жилищного строительства	га	31,78	52,2%
1.4	Зона объектов здравоохранения	га	0,09	0,1%
1.5	Зона объектов образования	га	2,37	3,9%
1.6	Зона объектов охраны правопорядка	га	0,08	0,1%
1.7	Зона объектов инженерной инфраструктуры	га	0,08	0,1%
1.8	Зона объектов культуры и досуга	га	0,38	0,6%
1.9	Зона объектов административного назначения	га	0,24	0,4%
	Объекты, размещаемые за границами проектирования:			
1.10	Зона объектов торговли и бытового обслуживания и объектов коммерческой недвижимости	га	2,2	-
1.11	Зона объектов инженерной инфраструктуры	га	0,1	-
<b>2. ЖИЛИЩНЫЙ ФОНД И НАСЕЛЕНИЕ</b>				
2.1	Индивидуальные жилые дома с приусадебными участками	кол-во участков/домов	384	-
2.2	Площадь одного приусадебного земельного участка	м <sup>2</sup>	От 800 до 900	-
2.3	Количество семей, размещаемых в планируемых домах	ед.	384	-
2.4	Средний размер семьи: (для многодетных семей)	чел.	3 (5)	-
2.5	Расчетное кол-во населения	чел.	1570	-
2.7	Общая площадь жилого фонда в планируемой застройке	м <sup>2</sup>	48000	-
<b>3. ОБЪЕКТЫ СОЦИАЛЬНОГО И КУЛЬТУРНО-БЫТОВОГО ОБСЛУЖИВАНИЯ НАСЕЛЕНИЯ</b>				
3.1	Объекты регионального значения: -Отделение врача общей практики. площадь земельного участка	объект га	1 0,09	-
	- Пункт полиции Площадь земельного участка	объект га	1 0,09	-

1	2	3	4	5
3.2	Объекты местного значения: - Школа Площадь земельного участка  - Детский сад Площадь земельного участка  - Клуб (общественно досуговый центр) Площадь земельного участка  - Административное здание Площадь земельного участка	учащихся га  мест га  мест га  га	350 1,81  140 0,56  300 0,38  0,24	-
3.3	Прочие объекты, создание и эксплуатация которых предполагается за счет частных инвестиций - Здание торгового назначения и общественного питания Площадь земельного участка  Площадь земельных участков коммерческих объектов	м <sup>2</sup> общей площади  га  га	2000  0,7  1,5	-
<b>4. ОЗЕЛЕНЕННЫЕ БЛАГОУСТРОЕННЫЕ ТЕРРИТОРИИ ОБЩЕГО ПОЛЬЗОВАНИЯ</b>				
4.1	Всего площади, из них:	га	3,89	-
4.2	Бульвар	га	0,4	-
4.3	Парки	га	3,29	-
4.4	Площадь-сквер	га	0,2	-
<b>5. ОБЪЕКТЫ ТРАНСПОРТНОЙ ИНФРАСТРУКТУРЫ</b>				
5.1	Общая протяженность улично-дорожной сети	м	11298	-
5.2	Протяженность главной жилой улицы	м	799	-
5.3	Протяженность второстепенных жилых улиц	м	5760	-
5.4	Протяженность проездов на жилой территории: вдоль бульвара: вдоль парковой зоны		1015 684	-
5.5	Внешние улицы (в границах проектирования)	м	2720	-
5.6	Подъезд к территории с автодороги М-5	м	320	-
<b>6. ОБЪЕКТЫ ИНЖЕНЕРНОЙ ИНФРАСТРУКТУРЫ</b>				
6.1	<b>Водоснабжение хозяйственно-бытовое</b>			
	Водопотребление общее	м <sup>3</sup> /сутки	712,3	-
	Протяженность водопроводов внутриплощадочных, из них	м	9050	-
	Протяженность водопроводов горячего водоснабжения	м	250	
	Протяженность водопроводов холодного водоснабжения	м	8800	
	Протяженность подводящего водопровода холодного водоснабжения	м	3500	
	<b>Водоснабжение противопожарное</b>			
	Гидранты	ед.	91	-
6.2	<b>Водоотведение хозяйственно-бытовое</b>			

1	2	3	4	5
	Общее поступление сточных вод	м <sup>3</sup> /сут.	67	-
	Протяженность внутриплощадочных сетей самотечной канализации	м	730	-
	Протяженность внутриплощадочных сетей напорной канализации	м	75	-
	Протяженность отводящих сетей напорной/самотечной канализации	м	3000	
	Количество КНС	ед.	2	-
	<b>Водоотведение дождевое</b>			
	Протяженность лотков	м	13200	-
	Блок механической очистки ливневых вод	ед.	3	-
6.3	<b>Теплоснабжение</b>			
	Теплопотребление с учетом отопления и ГВС (только по общественным зданиям)	Гкал/ч	2,84	-
		МВт	3,3	-
	Количество котельных на территории	ед.	2	-
	Протяженность сетей теплоснабжения	м	400	-
6.4	<b>Газоснабжение</b>			
	Расход газа всего	м <sup>3</sup> / час	1556	-
		м <sup>3</sup> / год	1 353 740	
	Протяженность внутриплощадочных газопроводов низкого давления	м	9100	-
	Протяженность подводящего газопроводов высокого давления	м	400	
	Количество ГРПБ	м	1	-
6.5	<b>Электроснабжение</b>			
	Количество трансформаторных подстанций ТП-6/0,4 кВ	шт.	7	-
	Вновь подключаемая электрическая нагрузка	кВА	1294	-
	Протяженность внутриплощадочных ЛЭП 6 кВ	м	3500	-
	Протяженность подводящих ЛЭП 6 кВ	м	2 * 5000	
	Протяженность ЛЭП 0,4 кВ	м	12500	-

## **РАЗДЕЛ 4. ПОЛОЖЕНИЯ О МЕЖЕВАНИИ ТЕРРИТОРИИ**

### **4.1 ОСНОВНЫЕ ПОЛОЖЕНИЯ**

Формирование земельных участков на территории проектирования проводится с учетом:

- видов разрешенного использования земельных участков (основные, вспомогательные и условно разрешенные);
- предельных (минимальных и (или) максимальных) размеров земельных участков и предельных параметров разрешенного строительства, реконструкции объектов капитального строительства;
- ограничений использования земельных участков и объектов капитального строительства.

Земельные участки формируются в соответствии с требованиями эколого-ландшафтной организации территории.

В общую площадь земельных участков под объектами недвижимости включается площадь, непосредственно занятая этими объектами, и площадь прилегающей территории, необходимая для обеспечения функционирования (обслуживания, эксплуатации) конкретного объекта недвижимости в соответствии с установленными нормами.

Земельные участки, предназначенные для размещения линейных объектов капитального строительства (газовых сетей и линий электропередач), формируются в границах охранных зон этих объектов. Аналогичным образом выделяются земельные участки под существующими линейными объектами.

В соответствии с частью 5 статьи 43 Градостроительного кодекса Российской Федерации в проекте межевания территории также должны быть указаны границы образуемых и изменяемых земельных участков.

### **4.2 УСТАНОВЛЕНИЕ ГРАНИЦ ЗЕМЕЛЬНЫХ УЧАСТКОВ**

Установление границ земельных участков на местности следует выполнять в соответствии с Методическими рекомендациями по проведению межевания объектов землеустройства (утв. Росземкадастром 17.02.2003, ред. от 18.04.2003), а также в соответствии с требованиями нормативно-правовых актов по землеустройству, действующих на территории Российской Федерации.

Порядок установления границ на местности предполагает выполнение следующих видов работ:

- полевое обследование и оценка состояния пунктов опорной межевой сети – опорных межевых знаков;
- составление технического проекта (задания) межевания земель;
- уведомление собственников, владельцев и пользователей смежных земельных участков о производстве работ;
- согласование и закрепление на местности межевыми знаками границ земельного участка с собственниками, владельцами и пользователями смежных земельных участков;
- сдача пунктов ОМС на наблюдение за сохранностью;
- определение координат пунктов ОМС и межевых знаков;
- определение площади земельных участков;

- составление чертежа границ земельных участков;
- контроль и приемка результатов межевания производителем работ, государственный контроль над установлением и сохранностью межевых знаков, формирование межевых дел;
- утверждение межевых дел в установленном порядке;
- осуществление постановки границ земельного участка на государственный кадастровый учет.

Вынос межевых знаков на местность необходимо выполнять в комплексе землеустроительных работ с обеспечением мер по уведомлению заинтересованных лиц и согласованию с ними границ. Границы земельных участков устанавливаются одновременно с выносом красных линий.

#### 4.3 КАТАЛОГ ПОВОРОТНЫХ ТОЧЕК ЗЕМЕЛЬНЫХ УЧАСТКОВ

В соответствии с частью 5 статьи 43 Градостроительного кодекса Российской Федерации в проекте межевания территории также должны быть указаны:

- 1) площадь образуемых и изменяемых земельных участков, и их частей;
- 2) образуемые земельные участки, которые после образования будут относиться к территориям общего пользования или имуществу общего пользования;
- 3) вид разрешенного использования образуемых земельных участков.

Виды разрешенного использования, принятые в данном проекте приведены в соответствии с Приказом Минэкономразвития России от 01.09.2014 № 540 «Об утверждении классификатора видов разрешенного использования земельных участков».

Классификатор видов разрешенного использования земельных участков, в части, касающейся размещаемых на планируемой территории объектов капитального строительства приведен в таблице 4.1.

Таблица 4.1

Классификатор видов разрешенного использования земельных участков

Наименование вида разрешенного использования земельного участка	Описание вида разрешенного использования земельного участка	Код (числовое обозначение) вида разрешенного использования земельного участка
Сельскохозяйственное использование	Ведение сельского хозяйства. Содержание данного вида разрешенного использования включает в себя содержание видов разрешенного использования с кодами 1.1 - 1.18, в том числе размещение зданий и сооружений, используемых для хранения и переработки сельскохозяйственной продукции	1.0
Малоэтажная жилая застройка (индивидуальное жилищное строительство; размещение дачных домов и садовых домов)	Размещение жилого дома, не предназначенного для раздела на квартиры (дом, пригодный для постоянного проживания, высотой не выше трех надземных этажей); выращивание плодовых, ягодных, овощных, бахчевых или иных декоративных, или сельскохозяйственных культур; размещение гаражей и подсобных сооружений	2.1
Коммунальное обслуживание	Размещение объектов капитального строительства в целях обеспечения населения и организаций коммунальными услугами, в частности: поставка воды, тепла, электричества, газа, предоставление услуг связи, отвод канализационных стоков, очистка и уборка объектов недвижимости (котельные, водозаборы, очистные сооружения, насосные	3.1

Наименование вида разрешенного использования земельного участка	Описание вида разрешенного использования земельного участка	Код (числовое обозначение) вида разрешенного использования земельного участка
	станции, водопроводы, линии электропередачи, трансформаторные подстанции, газопроводы, линии связи, телефонные станции, канализация, стоянки, гаражи и мастерские для обслуживания уборочной и аварийной техники, мусоросжигательные и мусороперерабатывающие заводы, полигоны по захоронению и сортировке бытового мусора и отходов, места сбора вещей для их вторичной переработки, а также здания или помещения, предназначенные для приема населения и организаций в связи с предоставлением им коммунальных услуг)	
Бытовое обслуживание	Размещение объектов капитального строительства, предназначенных для оказания населению или организациям бытовых услуг (мастерские мелкого ремонта, ателье, бани, парикмахерские, прачечные, похоронные бюро)	3.3
Здравоохранение	Размещение объектов капитального строительства, предназначенных для оказания гражданам медицинской помощи (поликлиники, фельдшерские пункты, больницы и пункты здравоохранения, родильные дома, центры матери и ребенка, диагностические центры, санатории и профилактории, обеспечивающие оказание услуги по лечению)	3.4
Образование и просвещение	Размещение объектов капитального строительства, предназначенных для воспитания, образования и просвещения (детские ясли, детские сады, школы, лицеи, гимназии, профессиональные технические училища, колледжи, художественные, музыкальные школы и училища, образовательные кружки, общества знаний, институты, университеты, организации по переподготовке и повышению квалификации специалистов и иные организации, осуществляющие деятельность по воспитанию, образованию и просвещению)	3.5
Культурное развитие	Размещение объектов капитального строительства, предназначенных для размещения в них музеев, выставочных залов, художественных галерей, домов культуры, библиотек, кинотеатров и кинозалов; устройство площадок для празднеств и гуляний; размещение зданий и сооружений для размещения цирков, зверинцев, зоопарков, океанариумов	3.6
Общественное управление	Размещение объектов капитального строительства, предназначенных для размещения органов государственной власти, органов местного самоуправления, судов, а также организаций, непосредственно обеспечивающих их деятельность. Размещение объектов капитального строительства, предназначенных для размещения органов управления политических партий, профессиональных и отраслевых союзов, творческих союзов и иных общественных объединений граждан по отраслевому или политическому признаку. Размещение объектов капитального строительства для дипломатических представительств иностранных государств и консульских учреждений в Российской Федерации	3.8
Деловое управление	Размещение объектов капитального строительства с целью размещения объектов управленческой	4.1

Наименование вида разрешенного использования земельного участка	Описание вида разрешенного использования земельного участка	Код (числовое обозначение) вида разрешенного использования земельного участка
	деятельности, не связанной с государственным или муниципальным управлением и оказанием услуг, а также с целью обеспечения совершения сделок, не требующих передачи товара в момент их совершения между организациями, в том числе биржевая деятельность (за исключением банковской и страховой деятельности)	
Объекты торговли (торговые центры, торгово-развлекательные центры (комплексы))	Размещение объектов капитального строительства общей площадью свыше 5000 кв. м с целью размещения одной или нескольких организаций, осуществляющих продажу товаров, и (или) оказание услуг в соответствии с содержанием видов разрешенного использования с кодами 4.5 - 4.9	4.2
Магазины	Размещение объектов капитального строительства, предназначенных для продажи товаров, торговая площадь которых составляет до 5000 кв. м	4.4
Общественное питание	Размещение объектов капитального строительства в целях устройства мест общественного питания за плату (рестораны, кафе, столовые, закусочные, бары)	4.6
Выставочно-ярмарочная деятельность	Размещение объектов капитального строительства, сооружений, предназначенных для осуществления выставочно-ярмарочной и конгрессной деятельности, включая деятельность, необходимую для обслуживания указанных мероприятий (застройка экспозиционной площади, организация питания участников мероприятий)	4.10
Обеспечение внутреннего правопорядка	Размещение объектов капитального строительства, необходимых для подготовки и поддержания в готовности органов внутренних дел и спасательных служб, в которых существует военизированная служба; размещение объектов гражданской обороны, за исключением объектов гражданской обороны, являющихся частями производственных зданий	8.3
Общее пользование территории	Размещение автомобильных дорог и пешеходных тротуаров в границах населенных пунктов, пешеходных переходов, парков, скверов, площадей, бульваров, набережных и других мест, постоянно открытых для посещения без взимания платы	12.0

Каталог поворотных точек образуемых земельных участков и их частей, образованных в границах зон с особыми условиями использования территории представлен в таблице 4.2.

Таблица 4.2

## Поворотные точки образуемых земельных участков

Номер поворотной точки	X, м	Y, м	Площадь образуемого ЗУ, м <sup>2</sup>	Код (числовое обозначение) вида разрешенного использования земельного участка
1	2	3	4	5
<b>Земельный участок 01-01</b>				
1	626010,40	1198058,74	805	2.1
2	626037,73	1198069,43		
3	626020,70	1198097,61		
4	626011,40	1198091,99		



1	2	3	4	5
5	626006,64	1198089,86		
6	626000,60	1198087,17		
<b>Земельный участок 01-02</b>				
1	626010,40	1198058,74	802	2.1
2	626000,60	1198087,17		
3	625998,82	1198086,37		
4	625985,39	1198084,00		
5	625978,78	1198083,66		
6	625980,29	1198053,73		
7	626000,85	1198055,01		
<b>Земельный участок 01-03</b>				
1	625953,77	1198052,09	800	2.1
2	625980,29	1198053,73		
3	625978,78	1198083,66		
4	625952,24	1198082,32		
<b>Земельный участок 01-04</b>				
1	625927,53	1198050,46	800	2.1
2	625953,77	1198052,09		
3	625952,24	1198082,32		
4	625925,99	1198081,00		
<b>Земельный участок 01-05</b>				
1	625901,56	1198048,84	800	2.1
2	625927,53	1198050,46		
3	625925,99	1198081,00		
4	625900,00	1198079,68		
<b>Земельный участок 01-06</b>				
1	625875,76	1198047,24	802	2.1
2	625901,56	1198048,84		
3	625900,00	1198079,68		
4	625874,18	1198078,37		
<b>Земельный участок 01-07</b>				
1	625853,32	1198041,37	800	2.1
2	625875,76	1198047,24		
3	625874,18	1198078,37		
4	625849,31	1198077,07		
<b>Земельный участок 01-08</b>				
1	625833,26	1198036,13	802	2.1
2	625853,32	1198041,37		
3	625849,31	1198077,07		
4	625842,39	1198076,59		
5	625827,35	1198074,76		
<b>Земельный участок 01-09</b>				
1	625833,26	1198036,13	826	2.1
2	625827,35	1198074,76		
3	625820,12	1198073,54		
4	625805,17	1198070,25		
5	625814,84	1198031,32		
<b>Земельный участок 01-10</b>				
1	625796,10	1198026,42	803	2.1
2	625814,84	1198031,32		
3	625805,17	1198070,25		
4	625800,95	1198069,21		
5	625785,18	1198064,91		
<b>Земельный участок 01-11</b>				
1	625777,60	1198018,93	871	2.1
2	625788,15	1198024,35		

1	2	3	4	5
3	625796,10	1198026,42		
4	625785,18	1198064,91		
5	625763,14	1198059,04		
<b>Земельный участок 01-12</b>				
1	625759,13	1198009,45	899	2.1
2	625777,60	1198018,93		
3	625763,14	1198059,04		
4	625744,09	1198053,05		
<b>Земельный участок 01-13</b>				
1	625743,84	1198001,61	894	2.1
2	625759,13	1198009,45		
3	625744,09	1198053,05		
4	625724,52	1198045,09		
<b>Земельный участок 01-14</b>				
1	625728,12	1197993,54	895	2.1
2	625743,84	1198001,61		
3	625724,52	1198045,09		
4	625718,31	1198041,88		
5	625706,70	1198035,88		
<b>Земельный участок 01-15</b>				
1	625712,56	1197985,55	899	2.1
2	625728,12	1197993,54		
3	625706,70	1198035,88		
4	625698,99	1198031,45		
5	625688,76	1198025,18		
<b>Земельный участок 01-16</b>				
1	625695,05	1197976,57	900	2.1
2	625712,56	1197985,55		
3	625688,76	1198025,18		
4	625671,74	1198014,75		
<b>Земельный участок 01-17</b>				
1	625695,05	1197976,57	899	2.1
2	625671,74	1198014,75		
3	625654,15	1198003,97		
4	625656,60	1197998,94		
5	625658,73	1197993,77		
6	625660,53	1197988,47		
7	625662,01	1197983,07		
8	625684,19	1197970,99		
<b>Земельный участок 02-01</b>				
1	626014,49	1198107,88	896	2.1
2	625993,77	1198142,16		
3	625989,17	1198139,96		
4	625979,57	1198136,75		
5	625975,77	1198136,01		
6	625992,50	1198097,11		
7	625997,25	1198098,51		
8	626005,19	1198102,26		
<b>Земельный участок 02-02</b>				
1	625992,50	1198097,11	897	2.1
2	625975,77	1198136,01		
3	625969,18	1198135,26		

1	2	3	4	5
4	625956,88	1198134,65		
5	625967,01	1198095,08		
6	625984,65	1198095,97		
<b>Земельный участок 02-03</b>				
1	625967,01	1198095,08	900	2.1
2	625956,88	1198134,65		
3	625937,90	1198133,68		
4	625941,09	1198093,77		
<b>Земельный участок 02-04</b>				
1	625941,09	1198093,77	805	2.1
2	625937,90	1198133,68		
3	625918,41	1198132,70		
4	625920,43	1198092,73		
<b>Земельный участок 02-05</b>				
1	625920,43	1198092,73	801	2.1
2	625918,41	1198132,70		
3	625898,44	1198131,75		
4	625900,45	1198091,72		
<b>Земельный участок 02-06</b>				
1	625920,43	1198092,73	801	2.1
2	625918,41	1198132,70		
3	625898,44	1198131,75		
4	625900,45	1198091,72		
<b>Земельный участок 02-07</b>				
1	625900,45	1198091,72	800	2.1
2	625898,44	1198131,75		
3	625878,46	1198130,66		
4	625880,48	1198090,72		
<b>Земельный участок 02-08</b>				
1	625880,48	1198090,72	803	2.1
2	625878,46	1198130,66		
3	625858,49	1198129,65		
4	625860,51	1198089,71		
<b>Земельный участок 02-09</b>				
1	625860,51	1198089,71	813	2.1
2	625858,49	1198129,65		
3	625837,99	1198128,61		
4	625841,06	1198088,51		
5	625860,51	1198089,71		
<b>Земельный участок 02-10</b>				
1	625841,06	1198088,51	809	2.1
2	625837,99	1198128,61		
3	625824,05	1198127,19		
4	625816,21	1198125,80		
5	625822,90	1198086,15		
<b>Земельный участок 02-11</b>				
1	625805,02	1198082,73	800	2.1
2	625822,90	1198086,15		
3	625816,21	1198125,80		
4	625803,65	1198123,56		
5	625794,68	1198121,19		

1	2	3	4	5
<b>Земельный участок 02-12</b>				
1	625785,71	1198077,54	800	2.1
2	625775,34	1198116,08		
3	625756,01	1198110,97		
4	625766,39	1198072,34		
<b>Земельный участок 02-13</b>				
1	625766,39	1198072,34	801	2.1
2	625756,01	1198110,97		
3	625736,74	1198105,60		
4	625747,19	1198066,77		
5	625747,19	1198066,77		
6	625766,39	1198072,34		
<b>Земельный участок 02-14</b>				
1	625747,19	1198066,77	812	2.1
2	625736,74	1198105,60		
3	625731,89	1198104,24		
4	625715,51	1198098,37		
5	625715,51	1198098,37		
6	625730,53	1198060,74		
7	625747,19	1198066,77		
<b>Земельный участок 02-15</b>				
1	625730,53	1198060,74	813	2.1
2	625715,51	1198098,37		
3	625704,76	1198093,82		
4	625695,71	1198089,25		
5	625713,98	1198053,15		
<b>Земельный участок 02-16</b>				
1	625713,98	1198053,15	809	2.1
2	625695,71	1198089,25		
3	625687,33	1198085,03		
4	625676,79	1198078,57		
5	625697,67	1198044,51		
6	625701,65	1198046,91		
<b>Земельный участок 02-17</b>				
1	625697,67	1198044,51	838	2.1
2	625676,79	1198078,57		
3	625658,85	1198067,65		
4	625679,67	1198033,69		
<b>Земельный участок 02-18</b>				
1	625661,77	1198022,71	837	2.1
2	625679,67	1198033,69		
3	625658,85	1198067,65		
4	625640,91	1198056,74		
<b>Земельный участок 02-19</b>				
1	625647,87	1198014,20	832	2.1
2	625661,77	1198022,71		
3	625640,91	1198056,74		
4	625616,45	1198041,75		
5	625623,21	1198037,74		
6	625633,44	1198030,05		

1	2	3	4	5
7	625642,84	1198020,58		
<b>Земельный участок 03-01</b>				
1	625986,00	1198155,02	900	2.1
2	625969,73	1198181,93		
3	625939,72	1198163,93		
4	625948,59	1198149,25		
5	625966,39	1198150,14		
6	625973,69	1198150,87		
7	625981,83	1198153,12		
<b>Земельный участок 03-02</b>				
1	625969,73	1198181,93	900	2.1
2	625962,35	1198194,15		
3	625958,71	1198199,20		
4	625950,80	1198206,64		
5	625929,05	1198181,58		
6	625939,72	1198163,93		
<b>Земельный участок 03-03</b>				
1	625948,58	1198149,26	800	2.1
2	625929,05	1198181,58		
3	625913,95	1198180,83		
4	625915,60	1198147,62		
<b>Земельный участок 03-04</b>				
1	625950,80	1198206,64	896	2.1
2	625940,21	1198212,21		
3	625929,08	1198214,51		
4	625913,26	1198214,09		
5	625913,95	1198180,83		
6	625929,05	1198181,58		
<b>Земельный участок 03-05</b>				
1	625915,60	1198147,62	814	2.1
2	625913,95	1198180,83		
3	625889,48	1198179,61		
4	625891,13	1198146,39		
<b>Земельный участок 03-06</b>				
1	625913,95	1198180,83	830	2.1
2	625913,26	1198214,09		
3	625887,84	1198212,80		
4	625889,48	1198179,61		
<b>Земельный участок 03-07</b>				
1	625891,13	1198146,39	814	2.1
2	625889,48	1198179,61		
3	625865,01	1198178,40		
4	625866,66	1198145,19		
<b>Земельный участок 03-08</b>				
1	625889,48	1198179,61	814	2.1
2	625887,84	1198212,80		
3	625863,37	1198211,61		
4	625865,01	1198178,40		
<b>Земельный участок 03-09</b>				
1	625866,66	1198145,19	815	2.1
2	625865,01	1198178,40		
3	625840,55	1198177,19		

1	2	3	4	5
4	625842,20	1198143,94		
<b>Земельный участок 03-10</b>				
1	625865,01	1198178,40	814	2.1
2	625863,37	1198211,57		
3	625838,87	1198210,33		
4	625840,55	1198177,19		
<b>Земельный участок 03-11</b>				
1	625842,20	1198143,94	800	2.1
2	625840,55	1198177,19		
3	625814,16	1198175,88		
4	625821,25	1198141,94		
<b>Земельный участок 03-12</b>				
1	625840,55	1198177,19	882	2.1
2	625838,87	1198210,33		
3	625832,92	1198210,03		
4	625811,74	1198207,90		
5	625814,16	1198175,88		
<b>Земельный участок 03-13</b>				
1	625821,25	1198141,94	801	2.1
2	625814,16	1198175,88		
3	625790,95	1198170,30		
4	625798,25	1198137,66		
<b>Земельный участок 03-14</b>				
1	625814,16	1198175,88	861	2.1
2	625811,74	1198207,90		
3	625783,49	1198202,60		
4	625790,95	1198170,30		
<b>Земельный участок 03-15</b>				
1	625798,25	1198137,66	800	2.1
2	625790,95	1198170,30		
3	625767,07	1198163,95		
4	625775,76	1198131,61		
<b>Земельный участок 03-16</b>				
1	625790,95	1198170,30	841	2.1
2	625783,49	1198202,60		
3	625758,48	1198195,90		
4	625766,99	1198163,93		
<b>Земельный участок 03-17</b>				
1	625775,76	1198131,61	813	2.1
2	625767,08	1198163,91		
3	625743,42	1198157,55		
4	625752,10	1198125,25		
<b>Земельный участок 03-18</b>				
1	625767,08	1198163,91	814	2.1
2	625758,48	1198195,90		
3	625734,82	1198189,55		
4	625743,42	1198157,55		
<b>Земельный участок 03-19</b>				
1	625752,10	1198125,25	815	2.1
2	625743,42	1198157,55		
3	625719,76	1198151,19		
4	625728,45	1198118,88		

1	2	3	4	5
5	625738,27	1198121,74		
<b>Земельный участок 03-20</b>				
1	625743,42	1198157,55	814	2.1
2	625734,82	1198189,55		
3	625711,13	1198183,30		
4	625719,76	1198151,19		
<b>Земельный участок 03-21</b>				
1	625728,45	1198118,88	801	2.1
2	625719,76	1198151,19		
3	625695,11	1198144,57		
4	625708,42	1198111,72		
<b>Земельный участок 03-22</b>				
1	625719,76	1198151,19	857	2.1
2	625711,15	1198183,21		
3	625686,08	1198176,49		
4	625695,11	1198144,57		
<b>Земельный участок 03-23</b>				
1	625708,42	1198111,72	800	2.1
2	625695,11	1198144,57		
3	625672,49	1198137,40		
4	625690,16	1198103,46		
<b>Земельный участок 03-24</b>				
1	625695,11	1198144,57	851	2.1
2	625686,08	1198176,49		
3	625659,94	1198167,73		
4	625672,49	1198137,40		
<b>Земельный участок 03-25</b>				
1	625672,53	1198093,76	800	2.1
2	625690,16	1198103,46		
3	625672,49	1198137,40		
4	625653,36	1198125,68		
<b>Земельный участок 03-26</b>				
1	625672,49	1198137,40	820	2.1
2	625659,94	1198167,73		
3	625636,85	1198157,61		
4	625653,36	1198125,68		
<b>Земельный участок 03-27</b>				
1	625672,53	1198093,76	800	2.1
2	625653,36	1198125,68		
3	625634,87	1198114,35		
4	625654,32	1198082,61		
5	625672,53	1198093,76		
<b>Земельный участок 03-28</b>				
1	625653,36	1198125,68	844	2.1
2	625636,85	1198157,61		
3	625615,49	1198146,00		
4	625634,89	1198114,36		
<b>Земельный участок 03-29</b>				
1	625654,32	1198082,61	870	2.1
2	625634,87	1198114,35		
3	625614,93	1198102,12		
4	625634,38	1198070,41		

1	2	3	4	5
<b>Земельный участок 03-30</b>				
1	625634,87	1198114,35	870	2.1
2	625615,49	1198146,00		
3	625615,49	1198146,00		
4	625595,54	1198133,76		
5	625614,93	1198102,12		
<b>Земельный участок 03-31</b>				
1	625634,38	1198070,41	809	2.1
2	625614,93	1198102,12		
3	625595,98	1198089,28		
4	625616,27	1198059,34		
<b>Земельный участок 03-32</b>				
1	625614,93	1198102,12	870	2.1
2	625595,54	1198133,76		
3	625575,72	1198121,59		
4	625595,98	1198089,28		
<b>Земельный участок 03-33</b>				
1	625601,35	1198050,19	894	2.1
2	625569,31	1198068,10		
3	625595,98	1198089,28		
4	625616,27	1198059,34		
<b>Земельный участок 03-34</b>				
1	625595,98	1198089,28	837	2.1
2	625575,72	1198121,59		
3	625555,62	1198109,25		
4	625581,17	1198077,52		
<b>Земельный участок 03-35</b>				
1	625581,17	1198077,52	898	2.1
2	625555,62	1198109,25		
3	625545,59	1198102,10		
4	625534,57	1198092,54		
5	625545,12	1198083,85		
6	625558,03	1198074,90		
7	625569,31	1198068,10		
<b>Земельный участок 04-01</b>				
1	625901,37	1198295,04	800	2.1
2	625880,85	1198328,99		
3	625866,46	1198326,30		
4	625873,26	1198289,94		
<b>Земельный участок 04-02</b>				
1	625873,26	1198289,94	801	2.1
2	625866,46	1198326,30		
3	625845,12	1198322,31		
4	625851,90	1198286,07		
<b>Земельный участок 04-03</b>				
1	625880,85	1198328,99	800	2.1
2	625866,86	1198352,15		
3	625840,48	1198347,17		
4	625845,12	1198322,31		
<b>Земельный участок 04-04</b>				
1	625851,90	1198286,07	801	2.1
2	625846,18	1198316,64		



1	2	3	4	5
3	625820,81	1198311,96		
4	625826,51	1198281,46		
<b>Земельный участок 04-05</b>				
1	625846,18	1198316,64	801	2.1
2	625840,48	1198347,17		
3	625815,12	1198342,38		
4	625820,81	1198311,96		
<b>Земельный участок 04-06</b>				
1	625826,51	1198281,46	800	2.1
2	625820,81	1198311,96		
3	625795,44	1198307,29		
4	625801,13	1198276,85		
<b>Земельный участок 04-07</b>				
1	625820,81	1198311,96	800	2.1
2	625815,12	1198342,38		
3	625789,77	1198337,60		
4	625795,44	1198307,29		
<b>Земельный участок 04-08</b>				
1	625801,13	1198276,85	800	2.1
2	625795,44	1198307,29		
3	625769,90	1198302,58		
4	625775,74	1198272,25		
<b>Земельный участок 04-09</b>				
1	625795,44	1198307,29	809	2.1
2	625789,77	1198337,60		
3	625773,05	1198334,44		
4	625763,77	1198331,85		
5	625769,90	1198302,59		
<b>Земельный участок 04-10</b>				
1	625775,74	1198272,25	800	2.1
2	625769,90	1198302,58		
3	625743,34	1198297,69		
4	625752,04	1198266,58		
<b>Земельный участок 04-11</b>				
1	625769,90	1198302,59	812	2.1
2	625763,77	1198331,85		
3	625735,87	1198324,07		
4	625743,34	1198297,69		
<b>Земельный участок 04-12</b>				
1	625752,04	1198266,58	811	2.1
2	625743,34	1198297,69		
3	625717,56	1198286,81		
4	625727,91	1198258,97		
5	625742,83	1198264,38		
<b>Земельный участок 04-13</b>				
1	625743,34	1198297,69	812	2.1
2	625735,87	1198324,07		
3	625707,73	1198313,61		
4	625717,56	1198286,81		
<b>Земельный участок 04-14</b>				
1	625727,91	1198258,97	800	2.1

1	2	3	4	5
2	625717,56	1198286,81		
3	625692,23	1198276,12		
4	625703,01	1198248,36		
5	625718,93	1198255,71		
<b>Земельный участок 04-15</b>				
1	625717,56	1198286,81	814	2.1
2	625707,73	1198313,61		
3	625681,81	1198303,98		
4	625692,23	1198276,12		
<b>Земельный участок 04-16</b>				
1	625703,01	1198248,36	832	2.1
2	625692,23	1198276,12		
3	625665,26	1198260,27		
4	625680,34	1198235,39		
5	625693,32	1198243,23		
<b>Земельный участок 04-17</b>				
1	625670,05	1198263,09	811	2.1
2	625658,06	1198295,15		
3	625681,81	1198303,98		
4	625692,23	1198276,12		
<b>Земельный участок 04-18</b>				
1	625655,32	1198220,38	850	2.1
2	625680,34	1198235,39		
3	625665,26	1198260,26		
4	625640,10	1198245,48		
<b>Земельный участок 04-19</b>				
1	625650,43	1198251,55	811	2.1
2	625637,06	1198287,30		
3	625658,06	1198295,15		
4	625670,05	1198263,09		
<b>Земельный участок 04-20</b>				
1	625633,48	1198207,09	830	2.1
2	625615,59	1198236,58		
3	625631,00	1198242,18		
4	625640,10	1198245,48		
5	625655,32	1198220,38		
<b>Земельный участок 04-21</b>				
1	625631,50	1198242,36	815	2.1
2	625617,44	1198279,97		
3	625637,06	1198287,30		
4	625650,43	1198251,55		
5	625640,10	1198245,48		
6	625631,50	1198242,36		
<b>Земельный участок 04-22</b>				
1	625615,59	1198236,58	830	2.1
2	625594,48	1198271,39		
3	625617,43	1198279,97		
4	625631,50	1198242,36		
<b>Земельный участок 04-23</b>				
1	625597,78	1198226,01	715	8.3
2	625615,59	1198236,57		

1	2	3	4	5
3	625633,48	1198207,09		
4	625615,77	1198196,35		
<b>Земельный участок 04-24</b>				
1	625615,59	1198236,58	882	3.4
2	625594,48	1198271,39		
3	625574,73	1198264,01		
4	625597,78	1198226,01		
<b>Земельный участок 05-01</b>				
1	625589,828	1198180,394	259	3.1
2	625604,1235	1198189,327		
3	625595,3717	1198203,756		
4	625583,7096	1198196,764		
<b>Земельный участок 05-02</b>				
1	625595,37	1198203,76	350	3.1
2	625578,28	1198231,93		
3	625571,51	1198229,40		
4	625583,71	1198196,76		
<b>Земельный участок 05-03</b>				
1	625589,83	1198180,39	18109	3.5
2	625571,51	1198229,40		
3	625533,68	1198330,63		
4	625435,58	1198293,97		
5	625487,63	1198156,02		
6	625493,78	1198143,73		
7	625500,46	1198132,43		
8	625508,77	1198120,47		
9	625563,70	1198162,90		
<b>Часть земельного участка 05-03:ЧЗУ1</b>				
1	625589,83	1198180,39	152	
2	625581,29	1198203,24		
3	625579,20	1198201,02		
4	625577,79	1198197,98		
5	625577,44	1198195,35		
6	625578,20	1198191,52		
7	625582,20	1198181,14		
8	625583,66	1198179,14		
9	625585,58	1198177,55		
<b>Земельный участок 06-01</b>				
1	625827,55	1198359,98	898	2.1
2	625858,58	1198365,86		
3	625838,37	1198399,29		
4	625821,21	1198396,06		
<b>Земельный участок 06-02</b>				
1	625803,75	1198355,47	895	2.1
2	625827,55	1198359,98		
3	625821,21	1198396,06		
4	625796,99	1198391,50		
<b>Земельный участок 06-03</b>				
1	625838,37	1198399,29	850	2.1
2	625825,97	1198419,80		
3	625792,87	1198413,52		

1	2	3	4	5
4	625797,00	1198391,50		
<b>Земельный участок 06-04</b>				
1	625777,09	1198350,41	800	2.1
2	625803,75	1198355,47		
3	625798,36	1198384,22		
4	625771,62	1198379,62		
<b>Земельный участок 06-05</b>				
1	625798,36	1198384,22	802	2.1
2	625792,87	1198413,52		
3	625766,21	1198408,47		
4	625771,62	1198379,62		
<b>Земельный участок 06-06</b>				
1	625751,63	1198344,27	838	2.1
2	625768,13	1198348,72		
3	625777,09	1198350,41		
4	625771,62	1198379,62		
5	625742,86	1198374,29		
<b>Земельный участок 06-07</b>				
1	625771,62	1198379,62	868	2.1
2	625766,21	1198408,47		
3	625736,73	1198402,88		
4	625742,86	1198374,29		
<b>Земельный участок 06-08</b>				
1	625751,63	1198344,27	825	2.1
2	625742,86	1198374,29		
3	625716,38	1198365,94		
4	625727,35	1198336,58		
5	625738,78	1198340,81		
<b>Земельный участок 06-09</b>				
1	625742,86	1198374,29	871	2.1
2	625736,73	1198402,88		
3	625706,99	1198394,86		
4	625716,38	1198365,94		
<b>Земельный участок 06-10</b>				
1	625727,35	1198336,58	814	2.1
2	625716,38	1198365,94		
3	625692,02	1198356,84		
4	625702,97	1198327,54		
<b>Земельный участок 06-11</b>				
1	625716,38	1198365,94	800	2.1
2	625706,99	1198394,86		
3	625682,00	1198385,61		
4	625692,02	1198356,84		
<b>Земельный участок 06-12</b>				
1	625678,59	1198318,50	812	2.1
2	625702,97	1198327,54		
3	625692,02	1198356,84		
4	625667,67	1198347,73		
<b>Земельный участок 06-13</b>				
1	625667,67	1198347,73	803	2.1
2	625692,02	1198356,84		
3	625682,00	1198385,61		

1	2	3	4	5
4	625656,98	1198376,34		
<b>Земельный участок 06-14</b>				
1	625654,22	1198309,47	807	2.1
2	625678,59	1198318,50		
3	625667,67	1198347,73		
4	625643,42	1198338,36		
<b>Земельный участок 06-15</b>				
1	625643,42	1198338,36	803	2.1
2	625667,67	1198347,73		
3	625656,98	1198376,34		
4	625632,60	1198367,31		
<b>Земельный участок 06-16</b>				
1	625629,79	1198300,60	803	2.1
2	625654,22	1198309,47		
3	625643,32	1198338,63		
4	625618,96	1198329,53		
<b>Земельный участок 06-17</b>				
1	625618,96	1198329,53	803	2.1
2	625643,32	1198338,63		
3	625632,57	1198367,37		
4	625608,15	1198358,47		
<b>Земельный участок 06-18</b>				
1	625605,46	1198291,39	803	2.1
2	625629,79	1198300,60		
3	625618,96	1198329,53		
4	625594,61	1198320,43		
<b>Земельный участок 06-19</b>				
1	625594,61	1198320,43	803	2.1
2	625618,96	1198329,53		
3	625608,15	1198358,47		
4	625583,82	1198349,28		
<b>Земельный участок 06-20</b>				
1	625605,46	1198291,39	831	2.1
3	625598,14	1198310,96		
2	625560,68	1198296,95		
4	625567,95	1198277,49		
<b>Земельный участок 06-21</b>				
1	625598,14	1198310,96	820	2.1
2	625590,97	1198330,16		
3	625553,50	1198316,16		
4	625560,68	1198296,95		
<b>Земельный участок 06-22</b>				
1	625590,97	1198330,16	820	2.1
2	625583,82	1198349,28		
3	625546,32	1198335,36		
4	625553,50	1198316,16		
<b>Земельный участок 07-01</b>				
1	625773,47	1198449,89	852	2.1
2	625804,30	1198455,67		
3	625815,43	1198437,25		
4	625809,73	1198436,08		
5	625811,44	1198432,27		

1	2	3	4	5
6	625777,99	1198425,77		
<b>Часть земельного участка 07-01:ЧЗУ1</b>				
1	625811,44	1198432,27	127	
2	625809,73	1198436,08		
3	625815,43	1198437,25		
4	625810,38	1198445,60		
5	625804,90	1198443,22		
6	625801,95	1198438,90		
7	625801,57	1198433,77		
8	625801,94	1198431,81		
9	625802,55	1198430,55		
<b>Земельный участок 07-02</b>				
1	625804,30	1198455,67	863	2.1
2	625785,11	1198487,42		
3	625767,09	1198483,99		
4	625773,47	1198449,89		
<b>Земельный участок 07-03</b>				
1	625749,15	1198420,16	878	2.1
2	625777,99	1198425,77		
3	625772,50	1198455,05		
4	625743,62	1198449,64		
<b>Земельный участок 07-04</b>				
1	625772,50	1198455,05	864	2.1
2	625767,09	1198483,99		
3	625738,21	1198478,49		
4	625743,62	1198449,64		
<b>Земельный участок 07-05</b>				
1	625749,15	1198420,16	830	2.1
2	625743,62	1198449,64		
3	625715,15	1198444,30		
4	625723,41	1198415,16		
<b>Земельный участок 07-06</b>				
1	625743,62	1198449,64	864	2.1
2	625738,21	1198478,49		
3	625708,75	1198472,88		
4	625715,15	1198444,30		
<b>Земельный участок 07-07</b>				
1	625723,41	1198415,16	897	2.1
2	625715,15	1198444,30		
3	625687,08	1198438,67		
4	625697,55	1198406,33		
<b>Земельный участок 07-08</b>				
1	625715,15	1198444,30	883	2.1
2	625708,75	1198472,88		
3	625677,91	1198467,01		
4	625687,08	1198438,67		
<b>Земельный участок 07-09</b>				
1	625697,55	1198406,33	900	2.1
2	625687,08	1198438,67		
3	625661,17	1198428,98		
4	625672,77	1198397,87		

1	2	3	4	5
<b>Земельный участок 07-10</b>				
1	625687,08	1198438,67	873	2.1
2	625677,91	1198467,01		
3	625650,28	1198458,91		
4	625661,16	1198429,00		
<b>Земельный участок 07-11</b>				
1	625649,48	1198389,93	805	2.1
2	625672,77	1198397,87		
3	625661,17	1198428,98		
4	625638,10	1198420,36		
<b>Земельный участок 07-12</b>				
1	625661,17	1198428,98	805	2.1
2	625650,28	1198458,91		
3	625642,34	1198456,58		
4	625626,74	1198450,75		
5	625638,10	1198420,36		
<b>Земельный участок 07-13</b>				
1	625626,42	1198381,31	800	2.1
2	625649,48	1198389,93		
3	625638,10	1198420,36		
4	625615,04	1198411,74		
<b>Земельный участок 07-14</b>				
1	625615,04	1198411,74	800	2.1
2	625638,10	1198420,36		
3	625626,74	1198450,75		
4	625603,68	1198442,14		
<b>Земельный участок 07-15</b>				
1	625603,36	1198372,69	800	2.1
2	625626,42	1198381,31		
3	625615,04	1198411,74		
4	625591,98	1198403,13		
<b>Земельный участок 07-16</b>				
1	625591,98	1198403,13	800	2.1
2	625615,04	1198411,74		
3	625603,68	1198442,14		
4	625580,62	1198433,53		
<b>Земельный участок 07-17</b>				
1	625580,29	1198364,07	800	2.1
2	625603,36	1198372,69		
3	625591,98	1198403,13		
4	625568,92	1198394,51		
<b>Земельный участок 07-18</b>				
1	625568,92	1198394,51	800	2.1
2	625591,98	1198403,13		
3	625580,62	1198433,53		
4	625557,55	1198424,92		
<b>Земельный участок 07-19</b>				
1	625557,23	1198355,45	800	2.1
2	625580,29	1198364,07		
3	625568,92	1198394,51		
4	625545,86	1198385,89		
<b>Земельный участок 07-20</b>				

1	2	3	4	5
1	625545,86	1198385,89	800	2.1
2	625568,92	1198394,51		
3	625557,55	1198424,92		
4	625534,49	1198416,30		
<b>Земельный участок 07-21</b>				
1	625534,17	1198346,83	800	2.1
2	625557,23	1198355,45		
3	625545,86	1198385,89		
4	625522,79	1198377,27		
<b>Земельный участок 07-22</b>				
1	625522,79	1198377,27	800	2.1
2	625545,86	1198385,89		
3	625534,49	1198416,30		
4	625511,43	1198407,69		
<b>Земельный участок 07-23</b>				
1	625511,11	1198338,21	800	2.1
2	625534,17	1198346,83		
3	625522,79	1198377,27		
4	625499,73	1198368,66		
<b>Земельный участок 07-24</b>				
1	625499,73	1198368,66	800	2.1
2	625522,79	1198377,27		
3	625511,43	1198407,69		
4	625488,36	1198399,10		
<b>Земельный участок 07-25</b>				
1	625488,05	1198329,59	800	2.1
2	625511,11	1198338,21		
3	625499,73	1198368,66		
4	625476,67	1198360,04		
<b>Земельный участок 07-26</b>				
1	625476,67	1198360,04	800	2.1
2	625499,73	1198368,66		
3	625488,36	1198399,10		
4	625465,30	1198390,46		
<b>Земельный участок 07-27</b>				
1	625464,99	1198320,97	800	2.1
2	625488,05	1198329,59		
3	625476,67	1198360,04		
4	625453,61	1198351,42		
<b>Земельный участок 07-28</b>				
1	625453,61	1198351,42	800	2.1
2	625476,67	1198360,04		
3	625465,30	1198390,46		
4	625442,23	1198381,86		
<b>Земельный участок 07-29</b>				
1	625430,33	1198308,02	800	2.1
2	625464,99	1198320,97		
3	625457,41	1198341,26		
4	625422,77	1198328,25		
<b>Земельный участок 07-30</b>				
1	625422,77	1198328,25	800	2.1
2	625457,41	1198341,26		



1	2	3	4	5
3	625449,83	1198361,53		
4	625415,13	1198348,68		
<b>Земельный участок 07-31</b>				
1	625415,13	1198348,68	800	2.1
2	625449,83	1198361,53		
3	625442,23	1198381,86		
4	625407,57	1198368,91		
<b>Земельный участок 07-32</b>				
1	625811,44	1198432,27	25	3.1
2	625809,73	1198436,08		
3	625815,43	1198437,25		
4	625817,70	1198433,49		
<b>Земельный участок 08-01</b>				
1	625753,05	1198496,69	895	2.1
2	625776,82	1198501,13		
3	625758,54	1198531,37		
4	625753,64	1198537,70		
5	625746,97	1198542,68		
6	625738,29	1198524,69		
<b>Земельный участок 08-02</b>				
1	625720,63	1198490,20	865	2.1
2	625753,05	1198496,69		
3	625738,29	1198524,69		
4	625714,97	1198520,28		
<b>Земельный участок 08-03</b>				
1	625746,97	1198542,68	831	2.1
2	625741,63	1198546,66		
3	625734,43	1198549,48		
4	625722,62	1198551,15		
5	625709,54	1198549,59		
6	625714,97	1198520,28		
7	625738,29	1198524,69		
<b>Земельный участок 08-04</b>				
1	625720,63	1198490,20	900	2.1
2	625714,97	1198520,28		
3	625686,18	1198514,86		
4	625691,78	1198484,59		
<b>Земельный участок 08-05</b>				
1	625686,16	1198514,85	883	2.1
2	625714,97	1198520,28		
3	625709,54	1198549,59		
4	625680,61	1198544,80		
<b>Земельный участок 08-06</b>				
1	625691,78	1198484,59	811	2.1
2	625686,18	1198514,86		
3	625659,29	1198509,78		
4	625667,03	1198479,77		
<b>Земельный участок 08-07</b>				
1	625659,30	1198509,78	875	2.1
2	625686,16	1198514,85		
3	625680,61	1198544,80		
4	625651,50	1198539,98		

1	2	3	4	5
<b>Земельный участок 08-08</b>				
1	625667,03	1198479,77	807	2.1
2	625659,29	1198509,78		
3	625633,81	1198504,66		
4	625643,69	1198472,90		
<b>Земельный участок 08-09</b>				
1	625659,31	1198509,78	848	2.1
2	625651,50	1198539,98		
3	625639,85	1198538,05		
4	625623,88	1198533,83		
5	625633,81	1198504,66		
<b>Земельный участок 08-10</b>				
1	625643,69	1198472,90	807	2.1
2	625633,81	1198504,66		
3	625610,10	1198495,30		
4	625621,48	1198464,86		
<b>Земельный участок 08-11</b>				
1	625633,81	1198504,66	820	2.1
2	625623,88	1198533,83		
3	625613,98	1198531,22		
4	625598,77	1198525,59		
5	625610,10	1198495,30		
<b>Земельный участок 08-12</b>				
1	625598,41	1198456,24	800	2.1
2	625621,47	1198464,86		
3	625610,10	1198495,30		
4	625587,03	1198486,68		
<b>Земельный участок 08-13</b>				
1	625587,03	1198486,68	804	2.1
2	625610,10	1198495,30		
3	625598,77	1198525,59		
4	625575,68	1198517,05		
<b>Земельный участок 08-14</b>				
1	625575,35	1198447,62	800	2.1
2	625598,41	1198456,24		
3	625587,03	1198486,68		
4	625563,97	1198478,06		
<b>Земельный участок 08-15</b>				
1	625563,97	1198478,06	800	2.1
2	625587,03	1198486,68		
3	625575,68	1198517,05		
4	625552,59	1198508,51		
<b>Земельный участок 08-16</b>				
1	625552,29	1198439,00	800	2.1
2	625575,35	1198447,62		
3	625563,97	1198478,06		
4	625540,91	1198469,45		
<b>Земельный участок 08-17</b>				
1	625540,91	1198469,45	800	2.1
2	625563,97	1198478,06		
3	625552,59	1198508,51		

1	2	3	4	5
4	625529,53	1198499,89		
<b>Земельный участок 08-18</b>				
1	625529,23	1198430,38	800	2.1
2	625552,29	1198439,00		
3	625540,91	1198469,45		
4	625517,85	1198460,83		
<b>Земельный участок 08-19</b>				
1	625517,85	1198460,83	800	2.1
2	625540,91	1198469,45		
3	625529,53	1198499,89		
4	625506,47	1198491,27		
<b>Земельный участок 08-20</b>				
1	625506,17	1198421,76	800	2.1
2	625529,23	1198430,38		
3	625517,85	1198460,83		
4	625494,79	1198452,21		
<b>Земельный участок 08-21</b>				
1	625494,79	1198452,21	800	2.1
2	625517,85	1198460,83		
3	625506,47	1198491,27		
4	625483,41	1198482,66		
<b>Земельный участок 08-22</b>				
1	625483,10	1198413,15	800	2.1
2	625506,17	1198421,76		
3	625494,79	1198452,21		
4	625471,73	1198443,59		
<b>Земельный участок 08-23</b>				
1	625471,73	1198443,59	800	2.1
2	625494,79	1198452,21		
3	625483,41	1198482,66		
4	625460,35	1198474,04		
<b>Земельный участок 08-24</b>				
1	625460,04	1198404,53	800	2.1
2	625483,10	1198413,15		
3	625471,73	1198443,59		
4	625448,66	1198434,97		
<b>Земельный участок 08-25</b>				
1	625448,66	1198434,97	800	2.1
2	625471,73	1198443,59		
3	625460,35	1198474,04		
4	625437,29	1198465,42		
<b>Земельный участок 08-26</b>				
1	625436,98	1198395,91	800	2.1
2	625460,04	1198404,53		
3	625448,66	1198434,97		
4	625425,60	1198426,35		
<b>Земельный участок 08-27</b>				
1	625425,60	1198426,35	800	2.1
2	625448,66	1198434,97		
3	625437,29	1198465,42		
4	625414,23	1198456,80		
<b>Земельный участок 08-28</b>				

1	2	3	4	5
1	625402,32	1198382,96	800	2.1
2	625436,98	1198395,91		
3	625429,40	1198416,20		
4	625394,76	1198403,19		
<b>Земельный участок 08-29</b>				
1	625394,76	1198403,19	803	2.1
2	625429,40	1198416,20		
3	625421,82	1198436,47		
4	625387,13	1198423,62		
<b>Земельный участок 08-30</b>				
1	625387,13	1198423,62	801	2.1
2	625421,82	1198436,47		
3	625414,23	1198456,80		
4	625379,57	1198443,84		
<b>Земельный участок 09-01</b>				
1	625612,35	1198546,45	837	2.1
2	625632,66	1198552,16		
3	625618,41	1198590,31		
4	625598,74	1198582,95		
<b>Земельный участок 09-02</b>				
1	625612,35	1198546,44	817	2.1
2	625598,74	1198582,95		
3	625579,06	1198575,60		
4	625592,70	1198539,13		
<b>Земельный участок 09-03</b>				
1	625573,01	1198531,81	817	2.1
2	625592,70	1198539,13		
3	625579,06	1198575,60		
4	625559,39	1198568,25		
<b>Земельный участок 09-04</b>				
1	625553,33	1198524,49	814	2.1
2	625573,01	1198531,81		
3	625559,39	1198568,25		
4	625539,84	1198560,94		
<b>Земельный участок 09-05</b>				
1	625533,65	1198517,17	818	2.1
2	625553,33	1198524,49		
3	625539,84	1198560,94		
4	625520,05	1198553,55		
<b>Земельный участок 09-06</b>				
1	625513,89	1198510,06	813	2.1
2	625533,65	1198517,17		
3	625520,05	1198553,55		
4	625500,38	1198546,20		
<b>Земельный участок 09-07</b>				
1	625494,28	1198502,52	812	2.1
2	625513,89	1198510,06		
3	625500,38	1198546,20		
4	625480,71	1198538,84		
<b>Земельный участок 09-08</b>				
1	625474,60	1198495,20	814	2.1
2	625494,28	1198502,52		

1	2	3	4	5
3	625480,71	1198538,84		
4	625461,04	1198531,49		
<b>Земельный участок 09-09</b>				
1	625454,92	1198487,88	813	2.1
2	625474,60	1198495,20		
3	625461,04	1198531,49		
4	625441,37	1198524,14		
<b>Земельный участок 09-10</b>				
1	625435,20	1198480,65	812	2.1
2	625454,92	1198487,88		
3	625441,37	1198524,14		
4	625421,70	1198516,79		
<b>Земельный участок 09-11</b>				
1	625415,55	1198473,24	811	2.1
2	625435,20	1198480,65		
3	625421,70	1198516,79		
4	625402,03	1198509,44		
<b>Земельный участок 09-12</b>				
1	625395,86	1198465,95	811	2.1
2	625415,55	1198473,24		
3	625402,03	1198509,44		
4	625382,35	1198502,08		
<b>Земельный участок 09-13</b>				
1	625374,32	1198457,90	863	2.1
2	625395,86	1198465,95		
3	625382,35	1198502,08		
4	625366,43	1198496,13		
5	625367,83	1198492,39		
6	625362,21	1198490,28		
<b>Часть земельного участка 09-13:ЧЗУ1</b>				
1	625365,28	1198482,07	140	
2	625370,51	1198484,07		
3	625372,66	1198485,51		
4	625374,19	1198487,21		
5	625375,29	1198489,19		
6	625375,79	1198490,75		
7	625376,05	1198493,21		
8	625375,76	1198495,39		
9	625374,41	1198499,11		
10	625366,43	1198496,13		
11	625367,83	1198492,39		
12	625362,21	1198490,28		
<b>Земельный участок 09-14</b>				
1	625366,43	1198496,13	23	3.1
2	625367,83	1198492,39		
3	625362,21	1198490,28		
4	625360,82	1198493,99		
<b>Земельный участок 10-01</b>				
1	625335,91	1198443,54	810	2.1
2	625355,58	1198450,89		
3	625342,08	1198487,03		

1	2	3	4	5
4	625322,41	1198479,66		
<b>Земельный участок 10-02</b>				
1	625335,91	1198443,54	810	2.1
2	625322,41	1198479,66		
3	625302,75	1198472,29		
4	625316,26	1198436,14		
<b>Земельный участок 10-03</b>				
1	625316,26	1198436,14	808	2.1
2	625302,75	1198472,29		
3	625283,08	1198464,92		
4	625296,72	1198428,81		
<b>Земельный участок 10-04</b>				
1	625296,72	1198428,81	812	2.1
2	625283,08	1198464,92		
3	625263,42	1198457,56		
4	625276,94	1198421,38		
<b>Земельный участок 10-05</b>				
1	625276,94	1198421,38	810	2.1
2	625263,42	1198457,56		
3	625243,75	1198450,19		
4	625257,27	1198414,01		
<b>Земельный участок 10-06</b>				
1	625257,27	1198414,01	810	2.1
2	625243,75	1198450,19		
3	625224,09	1198442,82		
4	625237,56	1198406,78		
<b>Земельный участок 10-07</b>				
1	625237,56	1198406,78	826	2.1
2	625224,09	1198442,82		
3	625202,95	1198434,90		
4	625219,20	1198398,87		
5	625228,14	1198403,07		
<b>Земельный участок 10-08</b>				
1	625219,20	1198398,87	831	2.1
2	625202,95	1198434,90		
3	625183,08	1198427,45		
4	625201,08	1198390,33		
<b>Земельный участок 10-09</b>				
1	625201,08	1198390,33	895	2.1
2	625183,08	1198427,45		
3	625177,68	1198425,43		
4	625162,70	1198418,96		
5	625183,64	1198380,52		
<b>Земельный участок 10-10</b>				
1	625183,64	1198380,52	898	2.1
2	625162,70	1198418,96		
3	625144,40	1198409,52		
4	625166,34	1198370,48		
<b>Земельный участок 10-11</b>				
1	625166,34	1198370,48	899	2.1
2	625144,40	1198409,52		

1	2	3	4	5
3	625126,91	1198399,52		
4	625148,98	1198360,55		
<b>Земельный участок 10-12</b>				
1	625131,62	1198350,63	900	2.1
2	625148,98	1198360,55		
3	625126,91	1198399,52		
4	625109,37	1198389,48		
<b>Земельный участок 10-13</b>				
1	625114,22	1198340,76	895	2.1
2	625131,62	1198350,63		
3	625109,37	1198389,48		
4	625092,01	1198379,54		
5	625114,22	1198340,76		
<b>Земельный участок 10-14</b>				
1	625096,89	1198330,77	894	2.1
2	625114,22	1198340,76		
3	625092,01	1198379,54		
4	625074,66	1198369,60		
<b>Земельный участок 10-15</b>				
1	625096,89	1198330,77	895	2.1
2	625074,66	1198369,60		
3	625057,30	1198359,66		
4	625079,52	1198320,85		
<b>Земельный участок 10-16</b>				
1	625062,15	1198310,95	894	2.1
2	625079,52	1198320,85		
3	625057,30	1198359,66		
4	625039,94	1198349,72		
5	625062,15	1198310,95		
<b>Земельный участок 10-17</b>				
1	625062,15	1198310,95	800	2.1
2	625051,05	1198330,34		
3	625019,55	1198312,30		
4	625031,49	1198293,39		
<b>Земельный участок 10-18</b>				
1	625019,55	1198312,30	800	2.1
2	625051,05	1198330,34		
3	625039,94	1198349,72		
4	625007,61	1198331,21		
<b>Земельный участок 11-01</b>				
1	625383,59	1198375,96	805	2.1
2	625375,99	1198396,28		
3	625341,35	1198383,28		
4	625348,99	1198362,84		
<b>Земельный участок 11-02</b>				
1	625375,99	1198396,28	801	2.1
2	625368,43	1198416,52		
3	625333,76	1198403,59		
4	625341,35	1198383,28		
<b>Земельный участок 11-03</b>				
1	625368,43	1198416,52	800	2.1
2	625360,83	1198436,84		

1	2	3	4	5
3	625326,21	1198423,79		
4	625333,76	1198403,59		
<b>Земельный участок 11-04</b>				
1	625348,99	1198362,84	818	2.1
2	625337,55	1198393,45		
3	625314,13	1198384,69		
4	625325,62	1198353,97		
<b>Земельный участок 11-05</b>				
1	625337,55	1198393,45	809	2.1
2	625326,21	1198423,79		
3	625302,82	1198414,98		
4	625314,13	1198384,69		
<b>Земельный участок 11-06</b>				
1	625325,62	1198353,97	821	2.1
2	625314,13	1198384,69		
3	625290,72	1198375,94		
4	625302,24	1198345,11		
<b>Земельный участок 11-07</b>				
1	625314,13	1198384,69	807	2.1
2	625302,82	1198414,98		
3	625279,42	1198406,16		
4	625290,72	1198375,94		
<b>Земельный участок 11-08</b>				
1	625302,24	1198345,11	824	2.1
2	625290,72	1198375,94		
3	625267,30	1198367,19		
4	625278,87	1198336,24		
<b>Земельный участок 11-09</b>				
1	625290,72	1198375,94	805	2.1
2	625279,42	1198406,16		
3	625256,03	1198397,34		
4	625267,30	1198367,19		
<b>Земельный участок 11-10</b>				
1	625278,87	1198336,24	807	2.1
2	625267,30	1198367,19		
3	625242,95	1198358,95		
4	625259,82	1198327,01		
<b>Земельный участок 11-11</b>				
1	625267,30	1198367,19	864	2.1
2	625256,03	1198397,34		
3	625229,08	1198387,19		
4	625242,95	1198358,95		
<b>Земельный участок 11-12</b>				
1	625259,80	1198327,00	811	2.1
2	625242,95	1198358,95		
3	625222,49	1198345,56		
4	625241,21	1198316,33		
<b>Земельный участок 11-13</b>				
1	625242,95	1198358,95	834	2.1
2	625229,08	1198387,19		
3	625205,50	1198375,67		
4	625222,49	1198345,56		



1	2	3	4	5
<b>Земельный участок 11-14</b>				
1	625241,20	1198316,33	803	2.1
2	625222,49	1198345,56		
3	625203,24	1198333,98		
4	625221,56	1198303,67		
<b>Земельный участок 11-15</b>				
1	625222,49	1198345,56	800	2.1
2	625205,50	1198375,67		
3	625184,97	1198363,93		
4	625203,24	1198333,98		
<b>Земельный участок 11-16</b>				
1	625202,77	1198291,50	800	2.1
2	625221,56	1198303,67		
3	625203,24	1198333,98		
4	625184,09	1198322,14		
<b>Земельный участок 11-17</b>				
1	625184,09	1198322,14	802	2.1
2	625203,24	1198333,98		
3	625184,97	1198363,93		
4	625165,43	1198352,75		
<b>Земельный участок 11-18</b>				
1	625184,19	1198279,47	800	2.1
2	625202,77	1198291,50		
3	625184,09	1198322,14		
4	625165,22	1198310,64		
<b>Земельный участок 11-19</b>				
1	625165,22	1198310,64	800	2.1
2	625184,09	1198322,14		
3	625165,43	1198352,75		
4	625146,24	1198341,77		
<b>Земельный участок 11-20</b>				
1	625165,89	1198267,61	802	2.1
2	625184,19	1198279,47		
3	625165,22	1198310,64		
4	625146,57	1198299,27		
<b>Земельный участок 11-21</b>				
1	625146,57	1198299,27	800	2.1
2	625165,22	1198310,64		
3	625146,24	1198341,77		
4	625127,40	1198331,03		
<b>Земельный участок 11-22</b>				
1	625128,30	1198288,14	800	2.1
2	625146,57	1198299,27		
3	625165,89	1198267,61		
4	625147,93	1198255,95		
<b>Земельный участок 11-23</b>				
1	625146,57	1198299,27	800	2.1
2	625127,40	1198331,03		
3	625108,81	1198320,35		
4	625128,30	1198288,14		
<b>Земельный участок 11-24</b>				
1	625129,46	1198243,99	847	2.1

1	2	3	4	5
2	625147,93	1198255,95		
3	625128,31	1198288,14		
4	625109,00	1198276,37		
<b>Земельный участок 11-25</b>				
1	625109,00	1198276,37	871	2.1
2	625128,31	1198288,14		
3	625108,81	1198320,35		
4	625088,56	1198308,74		
<b>Земельный участок 11-26</b>				
1	625129,46	1198243,99	874	2.1
2	625109,00	1198276,37		
3	625089,67	1198264,52		
4	625110,42	1198231,68		
<b>Земельный участок 11-27</b>				
1	625089,67	1198264,52	876	2.1
2	625109,00	1198276,37		
3	625088,56	1198308,74		
4	625068,84	1198297,50		
<b>Земельный участок 11-28</b>				
1	625110,42	1198231,68	888	2.1
2	625096,47	1198253,76		
3	625067,92	1198235,72		
4	625082,08	1198213,32		
<b>Земельный участок 11-29</b>				
1	625096,47	1198253,76	898	2.1
2	625082,27	1198276,25		
3	625053,72	1198258,21		
4	625067,92	1198235,72		
<b>Земельный участок 11-30</b>				
1	625082,27	1198276,25	873	2.1
2	625068,84	1198297,50		
3	625039,51	1198280,70		
4	625053,72	1198258,21		
<b>Земельный участок 12-01</b>				
1	625411,60	1198301,02	806	2.1
2	625404,00	1198321,35		
3	625369,34	1198308,39		
4	625377,01	1198287,88		
<b>Земельный участок 12-02</b>				
1	625404,00	1198321,35	800	2.1
2	625396,41	1198341,64		
3	625361,78	1198328,63		
4	625369,34	1198308,39		
<b>Земельный участок 12-03</b>				
1	625396,41	1198341,64	800	2.1
2	625388,84	1198361,91		
3	625354,22	1198348,84		
4	625361,78	1198328,63		
<b>Земельный участок 12-04</b>				
1	625358,86	1198280,99	814	2.1
2	625377,01	1198287,88		
3	625363,16	1198324,93		

1	2	3	4	5
4	625342,81	1198317,32		
<b>Земельный участок 12-05</b>				
1	625332,71	1198313,55	829	2.1
2	625363,16	1198324,93		
3	625354,22	1198348,84		
4	625323,73	1198337,34		
<b>Земельный участок 12-06</b>				
1	625358,86	1198280,99	817	2.1
2	625342,81	1198317,32		
3	625322,46	1198309,71		
4	625340,72	1198274,10		
<b>Земельный участок 12-07</b>				
1	625332,71	1198313,55	822	2.1
2	625323,73	1198337,34		
3	625294,24	1198326,21		
4	625304,80	1198299,98		
5	625322,46	1198309,71		
<b>Земельный участок 12-08</b>				
1	625340,71	1198274,10	845	2.1
2	625322,46	1198309,71		
3	625302,12	1198298,50		
4	625322,83	1198265,66		
<b>Земельный участок 12-09</b>				
1	625322,83	1198265,66	805	2.1
2	625302,12	1198298,50		
3	625283,49	1198285,21		
4	625305,33	1198255,97		
<b>Земельный участок 12-10</b>				
1	625304,80	1198299,98	830	2.1
2	625294,24	1198326,21		
3	625287,82	1198323,78		
4	625268,24	1198314,48		
5	625283,49	1198285,21		
6	625302,12	1198298,50		
<b>Земельный участок 12-11</b>				
1	625305,33	1198255,97	812	2.1
2	625283,49	1198285,21		
3	625264,79	1198271,87		
4	625286,68	1198243,91		
<b>Земельный участок 12-12</b>				
1	625283,49	1198285,21	821	2.1
2	625268,24	1198314,48		
3	625246,29	1198301,81		
4	625264,79	1198271,87		
<b>Земельный участок 12-13</b>				
1	625286,68	1198243,91	813	2.1
2	625264,79	1198271,87		
3	625246,40	1198258,75		
4	625268,81	1198229,99		
<b>Земельный участок 12-14</b>				

1	2	3	4	5
1	625264,79	1198271,87	818	2.1
2	625246,29	1198301,81		
3	625226,75	1198289,16		
4	625246,40	1198258,75		
<b>Земельный участок 12-15</b>				
1	625251,30	1198216,34	821	2.1
2	625268,81	1198229,99		
3	625246,40	1198258,75		
4	625228,24	1198245,79		
<b>Земельный участок 12-16</b>				
1	625228,24	1198245,79	818	2.1
2	625246,40	1198258,75		
3	625226,75	1198289,16		
4	625208,04	1198277,05		
<b>Земельный участок 12-17</b>				
1	625234,17	1198203,00	822	2.1
2	625251,30	1198216,34		
3	625228,24	1198245,79		
4	625210,54	1198233,17		
<b>Земельный участок 12-18</b>				
1	625210,55	1198233,17	848	2.1
2	625228,24	1198245,79		
3	625208,04	1198277,05		
4	625189,82	1198265,24		
<b>Земельный участок 12-19</b>				
1	625217,48	1198189,99	820	2.1
2	625234,17	1198203,00		
3	625210,55	1198233,17		
4	625193,30	1198220,87		
<b>Земельный участок 12-20</b>				
1	625193,30	1198220,87	848	2.1
2	625210,55	1198233,17		
3	625189,82	1198265,24		
4	625172,06	1198253,74		
<b>Земельный участок 12-21</b>				
1	625201,17	1198177,28	815	2.1
2	625217,48	1198189,99		
3	625193,30	1198220,87		
4	625176,46	1198208,85		
<b>Земельный участок 12-22</b>				
1	625176,46	1198208,85	818	2.1
2	625193,30	1198220,87		
3	625172,06	1198253,74		
4	625154,72	1198242,50		
<b>Земельный участок 12-23</b>				
1	625185,23	1198164,86	820	2.1
2	625201,17	1198177,28		
3	625176,46	1198208,85		
4	625159,99	1198197,10		
<b>Земельный участок 12-24</b>				
1	625159,99	1198197,10	818	2.1
2	625176,46	1198208,85		

1	2	3	4	5
3	625154,72	1198242,50		
4	625137,75	1198231,51		
<b>Земельный участок 12-25</b>				
1	625169,40	1198152,65	816	2.1
2	625185,23	1198164,86		
3	625159,99	1198197,10		
4	625144,32	1198184,69		
<b>Земельный участок 12-26</b>				
1	625144,32	1198184,69	836	2.1
2	625159,99	1198197,10		
3	625137,75	1198231,51		
4	625120,98	1198220,64		
<b>Земельный участок 12-27</b>				
1	625136,62	1198126,98	823	2.1
2	625125,51	1198144,56		
3	625157,16	1198168,28		
4	625169,40	1198152,65		
<b>Земельный участок 12-28</b>				
1	625125,51	1198144,56	822	2.1
2	625157,16	1198168,28		
3	625144,32	1198184,69		
4	625113,79	1198163,12		
<b>Земельный участок 12-29</b>				
1	625133,12	1198201,94	801	2.1
2	625101,77	1198182,14		
3	625113,79	1198163,12		
4	625144,32	1198184,69		
<b>Земельный участок 12-30</b>				
1	625133,12	1198201,94	816	2.1
2	625120,98	1198220,64		
3	625090,09	1198200,64		
4	625101,77	1198182,14		
<b>Земельный участок 13-01</b>				
1	625412,69	1198195,78	801	2.1
2	625445,05	1198211,51		
3	625437,85	1198230,77		
4	625402,70	1198216,32		
<b>Земельный участок 13-02</b>				
1	625437,85	1198230,77	804	2.1
2	625430,85	1198249,50		
3	625393,38	1198235,50		
4	625402,70	1198216,32		
<b>Земельный участок 13-03</b>				
1	625430,85	1198249,50	800	2.1
2	625423,85	1198268,23		
3	625386,38	1198254,23		
4	625393,38	1198235,50		
<b>Земельный участок 13-04</b>				
1	625423,85	1198268,23	800	2.1
2	625416,85	1198286,97		
3	625379,40	1198272,90		
4	625386,38	1198254,23		

1	2	3	4	5
<b>Земельный участок 13-05</b>				
1	625394,70	1198187,04	886	2.1
2	625412,69	1198195,78		
3	625393,38	1198235,50		
4	625375,27	1198227,02		
<b>Земельный участок 13-06</b>				
1	625393,38	1198235,50	839	2.1
2	625379,40	1198272,90		
3	625359,55	1198265,55		
4	625375,27	1198227,02		
<b>Земельный участок 13-07</b>				
1	625394,70	1198187,04	899	2.1
2	625375,27	1198227,02		
3	625356,84	1198218,42		
4	625376,75	1198178,23		
<b>Земельный участок 13-08</b>				
1	625375,27	1198227,02	900	2.1
2	625359,55	1198265,55		
3	625354,60	1198263,58		
4	625339,08	1198256,46		
5	625356,84	1198218,42		
<b>Земельный участок 13-09</b>				
1	625376,75	1198178,23	900	2.1
2	625356,84	1198218,42		
3	625338,24	1198208,22		
4	625360,13	1198169,02		
<b>Земельный участок 13-10</b>				
1	625356,84	1198218,42	900	2.1
2	625339,08	1198256,46		
3	625320,10	1198247,74		
4	625338,24	1198208,22		
<b>Земельный участок 13-11</b>				
1	625360,13	1198169,02	900	2.1
2	625338,24	1198208,22		
3	625320,53	1198195,42		
4	625344,28	1198158,53		
<b>Земельный участок 13-12</b>				
1	625338,24	1198208,22	900	2.1
2	625320,10	1198247,74		
3	625299,92	1198233,98		
4	625324,33	1198198,17		
<b>Земельный участок 13-13</b>				
1	625344,28	1198158,53	899	2.1
2	625320,53	1198195,42		
3	625308,90	1198186,99		
4	625302,48	1198182,22		
5	625328,85	1198147,49		
6	625335,74	1198152,88		
<b>Земельный участок 13-14</b>				
1	625324,33	1198198,16	901	2.1
2	625299,92	1198233,98		
3	625281,81	1198221,62		

1	2	3	4	5
4	625308,90	1198186,99		
<b>Земельный участок 13-15</b>				
1	625328,85	1198147,49	899	2.1
2	625302,48	1198182,22		
3	625292,66	1198174,43		
4	625285,04	1198168,37		
5	625314,16	1198135,45		
6	625317,94	1198138,96		
<b>Земельный участок 13-16</b>				
1	625308,90	1198186,99	900	2.1
2	625281,81	1198221,62		
3	625265,60	1198208,99		
4	625292,66	1198174,43		
5	625302,48	1198182,22		
<b>Земельный участок 13-17</b>				
1	625314,16	1198135,45	875	2.1
2	625285,04	1198168,37		
3	625269,22	1198155,77		
4	625300,22	1198122,53		
<b>Земельный участок 13-18</b>				
1	625292,66	1198174,43	900	2.1
2	625265,60	1198208,99		
3	625249,44	1198196,39		
4	625276,62	1198161,67		
<b>Земельный участок 13-19</b>				
1	625300,22	1198122,53	875	2.1
2	625269,22	1198155,77		
3	625260,65	1198148,94		
4	625254,32	1198143,89		
5	625286,29	1198109,62		
<b>Земельный участок 13-20</b>				
1	625276,62	1198161,67	903	2.1
2	625249,44	1198196,39		
3	625233,32	1198183,83		
4	625260,65	1198148,94		
<b>Земельный участок 13-21</b>				
1	625272,35	1198096,70	903	2.1
2	625286,29	1198109,62		
3	625254,32	1198143,89		
4	625239,42	1198132,01		
<b>Земельный участок 13-22</b>				
1	625260,65	1198148,94	903	2.1
2	625233,32	1198183,83		
3	625217,31	1198171,30		
4	625244,75	1198136,26		
<b>Земельный участок 13-23</b>				
1	625258,46	1198083,74	911	2.1
2	625272,35	1198096,70		
3	625239,42	1198132,01		
4	625225,93	1198118,61		
<b>Земельный участок 13-24</b>				
1	625244,75	1198136,26	903	2.1

1	2	3	4	5
2	625217,28	1198171,34		
3	625201,51	1198158,99		
4	625229,97	1198122,63		
5	625239,42	1198132,01		
<b>Земельный участок 13-25</b>				
1	625245,24	1198070,10	904	2.1
2	625252,23	1198077,93		
3	625258,46	1198083,74		
4	625225,93	1198118,61		
5	625212,45	1198105,24		
<b>Земельный участок 13-26</b>				
1	625229,97	1198122,63	899	2.1
2	625201,51	1198158,99		
3	625186,42	1198147,29		
4	625216,33	1198109,09		
<b>Земельный участок 13-27</b>				
1	625245,24	1198070,10	906	2.1
2	625212,45	1198105,24		
3	625203,10	1198095,96		
4	625223,69	1198061,98		
5	625236,83	1198053,06		
6	625239,84	1198061,08		
<b>Земельный участок 13-28</b>				
1	625203,10	1198095,96	913	2.1
2	625216,33	1198109,09		
3	625186,42	1198147,29		
4	625171,82	1198135,91		
<b>Земельный участок 13-29</b>				
1	625232,99	1198022,87	909	2.1
2	625234,08	1198039,60		
3	625235,80	1198050,32		
4	625236,83	1198053,06		
5	625223,69	1198061,98		
6	625198,38	1198029,20		
7	625201,08	1198024,93		
<b>Земельный участок 13-30</b>				
	625198,38	1198029,20	909	2.1
	625223,69	1198061,98		
	625215,29	1198075,84		
	625182,12	1198054,88		
<b>Земельный участок 13-31</b>				
1	625215,29	1198075,84	909	2.1
2	625203,10	1198095,96		
3	625170,03	1198073,98		
4	625182,12	1198054,88		
<b>Земельный участок 13-32</b>				
1	625203,10	1198095,96	909	2.1
2	625188,75	1198114,29		
3	625157,15	1198094,33		
4	625170,03	1198073,98		
<b>Земельный участок 13-33</b>				
1	625157,15	1198094,33	888	2.1



1	2	3	4	5
2	625188,75	1198114,29		
3	625171,82	1198135,91		
4	625147,59	1198117,03		
5	625150,73	1198112,12		
6	625147,49	1198109,58		
<b>Часть земельного участка 13-33:ЧЗУ1</b>				
1	625152,16	1198102,21	144	
2	625155,30	1198104,28		
3	625157,26	1198106,45		
4	625158,32	1198108,53		
5	625158,90	1198111,12		
6	625158,78	1198113,76		
7	625157,97	1198116,29		
8	625154,12	1198122,09		
9	625147,59	1198117,03		
10	625150,73	1198112,12		
11	625147,49	1198109,58		
<b>Земельный участок 13-34</b>				
1	625147,49	1198109,58	23	3.1
2	625150,73	1198112,12		
3	625147,59	1198117,03		
4	625144,37	1198114,52		
5	625147,49	1198109,58		
<b>Земельный участок 14-01</b>				
1	625429,85	1198142,97	805	2.1
2	625464,48	1198159,80		
3	625457,37	1198178,68		
4	625420,76	1198161,68		
<b>Земельный участок 14-02</b>				
1	625457,37	1198178,68	807	2.1
2	625450,32	1198197,40		
3	625412,52	1198178,63		
4	625420,76	1198161,68		
<b>Земельный участок 14-03</b>				
1	625413,90	1198135,22	801	2.1
2	625429,85	1198142,97		
3	625412,52	1198178,63		
4	625392,58	1198168,73		
<b>Земельный участок 14-04</b>				
1	625413,90	1198135,22	825	2.1
2	625392,58	1198168,73		
3	625371,66	1198158,34		
4	625367,86	1198155,79		
5	625381,50	1198143,05		
6	625393,93	1198136,00		
7	625408,82	1198131,72		
<b>Земельный участок 14-05</b>				
1	625395,52	1198089,86	831	2.1
2	625408,82	1198131,72		
3	625393,93	1198136,00		
4	625374,69	1198099,59		
<b>Земельный участок 14-06</b>				

1	2	3	4	5
1	625393,93	1198136,00	806	2.1
2	625381,50	1198143,05		
3	625354,60	1198116,70		
4	625373,28	1198100,25		
5	625374,69	1198099,59		
<b>Земельный участок 14-07</b>				
1	625381,50	1198143,05	832	2.1
2	625367,86	1198155,79		
3	625337,30	1198135,25		
4	625354,60	1198116,70		
<b>Земельный участок 14-09</b>				
1	625495,52	1198104,84	542	3.5
2	625487,00	1198116,53		
3	625476,83	1198133,04		
4	625466,24	1198155,10		
5	625414,22	1198129,82		
6	625400,70	1198088,39		
7	625474,89	1198067,23		
<b>Земельный участок 14-08</b>				
1	625466,24	1198155,10	5076	3.5
2	625464,48	1198159,80		
3	625413,90	1198135,22		
4	625408,82	1198131,72		
5	625395,52	1198089,86		
6	625400,70	1198088,39		
7	625414,22	1198129,82		
<b>Земельный участок 15-01</b>				
1	625453,62	1197990,40	800	2.1
2	625459,17	1198010,43		
3	625423,87	1198020,13		
4	625417,64	1197998,13		
<b>Земельный участок 15-02</b>				
1	625465,02	1198031,57	802	2.1
2	625459,17	1198010,43		
3	625423,87	1198020,13		
4	625429,90	1198041,29		
<b>Земельный участок 15-03</b>				
1	625470,89	1198052,77	800	2.1
2	625465,02	1198031,57		
3	625429,90	1198041,29		
4	625436,00	1198062,52		
<b>Земельный участок 15-04</b>				
1	625417,64	1197998,13	802	2.1
2	625426,66	1198030,00		
3	625403,63	1198036,25		
4	625394,45	1198003,10		
<b>Земельный участок 15-05</b>				
1	625426,66	1198030,00	810	2.1
2	625436,00	1198062,52		
3	625412,83	1198069,00		
4	625403,62	1198036,24		

1	2	3	4	5
<b>Земельный участок 15-06</b>				
1	625394,45	1198003,10	800	2.1
2	625403,63	1198036,25		
3	625381,51	1198042,15		
4	625372,03	1198007,91		
<b>Земельный участок 15-07</b>				
1	625403,62	1198036,24	800	2.1
2	625412,83	1198069,00		
3	625389,57	1198075,50		
4	625381,51	1198042,15		
<b>Земельный участок 15-08</b>				
1	625372,03	1198007,91	812	2.1
2	625381,51	1198042,15		
3	625359,44	1198048,04		
4	625350,27	1198012,56		
<b>Земельный участок 15-09</b>				
1	625381,51	1198042,15	800	2.1
2	625389,57	1198075,50		
3	625369,53	1198084,85		
4	625359,44	1198048,05		
<b>Земельный участок 15-10</b>				
1	625350,27	1198012,56	849	2.1
2	625359,44	1198048,05		
3	625338,32	1198056,44		
4	625329,02	1198015,31		
<b>Земельный участок 15-11</b>				
1	625359,44	1198048,04	818	2.1
2	625369,53	1198084,85		
3	625354,18	1198096,00		
4	625338,32	1198056,44		
<b>Земельный участок 15-12</b>				
1	625329,02	1198015,31	898	2.1
2	625338,32	1198056,44		
3	625319,92	1198063,76		
4	625308,23	1198018,01		
<b>Земельный участок 15-13</b>				
1	625338,32	1198056,44	864	2.1
2	625354,18	1198096,00		
3	625341,14	1198109,60		
4	625319,92	1198063,76		
<b>Земельный участок 15-14</b>				
1	625308,23	1198018,01	896	2.1
2	625319,92	1198063,76		
3	625308,97	1198068,11		
4	625291,06	1198037,12		
5	625287,88	1198019,32		
<b>Земельный участок 15-15</b>				
1	625287,88	1198019,32	849	2.1
2	625291,06	1198037,12		
3	625249,98	1198045,16		
4	625249,33	1198041,52		
5	625248,06	1198021,90		

1	2	3	4	5
<b>Земельный участок 15-16</b>				
1	625291,06	1198037,12	849	2.1
2	625296,23	1198046,07		
3	625267,00	1198071,19		
4	625257,10	1198060,91		
5	625253,05	1198054,08		
6	625249,98	1198045,16		
<b>Земельный участок 15-17</b>				
1	625296,23	1198046,07	850	2.1
2	625308,97	1198068,11		
3	625284,42	1198087,44		
4	625267,00	1198071,19		
<b>Земельный участок 15-18</b>				
1	625319,92	1198063,76	878	2.1
2	625308,97	1198068,11		
3	625284,42	1198087,44		
4	625303,57	1198105,14		
5	625327,34	1198079,79		
<b>Земельный участок 15-19</b>				
1	625327,34	1198079,79	801	2.1
2	625341,14	1198109,60		
3	625325,70	1198125,69		
4	625303,57	1198105,14		
<b>Земельный участок 16-01</b>				
1	625586,58	1198028,54	3778	3.3, 3.6
2	625504,12	1198051,36		
3	625496,19	1198028,01		
4	625483,72	1197982,94		
5	625493,87	1197980,10		
6	625511,62	1197982,60		
<b>Часть земельного участка 16-01:ЧЗУ1</b>				
1	625575,63	1198031,57	120	
2	625547,37	1198039,39		
3	625553,09	1198032,62		
4	625560,29	1198029,18		
5	625569,08	1198028,98		
<b>Земельный участок 17-01</b>				
1	625611,58	1197932,07	876	2.1
2	625623,38	1197938,13		
3	625628,48	1197942,64		
4	625632,67	1197949,33		
5	625635,07	1197958,33		
6	625635,14	1197966,45		
7	625633,48	1197974,53		
8	625597,53	1197955,02		
<b>Земельный участок 17-02</b>				
1	625633,48	1197974,53	882	2.1
2	625630,17	1197981,97		
3	625620,57	1197992,96		
4	625586,34	1197973,30		
5	625597,53	1197955,02		
<b>Земельный участок 17-03</b>				

1	2	3	4	5
1	625620,57	1197992,96	890	2.1
2	625612,02	1197997,98		
3	625591,24	1198005,44		
4	625585,82	1198006,24		
5	625577,21	1198004,63		
6	625569,68	1198000,59		
7	625586,34	1197973,30		
<b>Земельный участок 17-04</b>				
1	625590,76	1197921,24	828	2.1
2	625611,58	1197932,07		
3	625591,18	1197965,40		
4	625571,54	1197955,14		
<b>Земельный участок 17-05</b>				
1	625591,18	1197965,40	813	2.1
2	625569,68	1198000,59		
3	625551,31	1197989,33		
4	625571,55	1197955,12		
<b>Земельный участок 17-06</b>				
1	625570,12	1197910,68	887	2.1
2	625590,76	1197921,24		
3	625571,54	1197955,14		
4	625552,14	1197944,83		
<b>Земельный участок 17-07</b>				
1	625552,14	1197944,83	813	2.1
2	625535,08	1197979,39		
3	625551,31	1197989,33		
4	625571,55	1197955,12		
<b>Земельный участок 17-08</b>				
1	625551,37	1197901,10	800	2.1
2	625570,12	1197910,68		
3	625552,14	1197944,83		
4	625533,94	1197935,17		
<b>Земельный участок 17-09</b>				
1	625530,05	1197933,11	813	2.1
2	625519,74	1197969,98		
3	625535,08	1197979,39		
4	625552,14	1197944,83		
<b>Земельный участок 17-10</b>				
1	625530,42	1197890,38	800	2.1
2	625551,37	1197901,10		
3	625533,95	1197935,17		
4	625517,62	1197926,50		
<b>Земельный участок 17-11</b>				
1	625530,05	1197933,11	900	2.1
2	625519,74	1197969,98		
3	625505,31	1197964,61		
4	625502,62	1197964,81		
5	625505,28	1197919,95		
<b>Земельный участок 17-12</b>				
1	625530,42	1197890,38	867	2.1
2	625517,62	1197926,50		
3	625505,28	1197919,95		

1	2	3	4	5
4	625501,18	1197878,22		
5	625511,06	1197881,24		
<b>Земельный участок 17-13</b>				
1	625460,73	1197877,44	813	2.1
2	625482,35	1197875,63		
3	625501,18	1197878,22		
4	625502,35	1197890,13		
5	625461,19	1197901,52		
6	625456,08	1197883,05		
7	625461,86	1197881,52		
<b>Часть земельного участка 17-13:ЧЗУ1</b>				
1	625469,17	1197876,74	128	
2	625469,69	1197878,86		
3	625469,74	1197881,48		
4	625469,01	1197884,25		
5	625467,43	1197886,82		
6	625464,94	1197888,94		
7	625463,61	1197889,63		
8	625458,33	1197891,18		
9	625456,00	1197882,76		
10	625461,78	1197881,10		
11	625460,73	1197877,44		
<b>Земельный участок 17-14</b>				
1	625502,35	1197890,13	822	2.1
2	625504,34	1197910,42		
3	625466,54	1197920,88		
4	625461,19	1197901,52		
<b>Земельный участок 17-15</b>				
1	625504,34	1197910,42	800	2.1
2	625505,28	1197919,95		
3	625504,50	1197932,98		
4	625472,35	1197941,87		
5	625466,54	1197920,88		
<b>Земельный участок 17-16</b>				
1	625504,50	1197932,98	807	2.1
2	625502,62	1197964,81		
3	625496,57	1197965,23		
4	625489,87	1197965,65		
5	625479,71	1197968,46		
6	625472,35	1197941,87		
<b>Земельный участок 17-17</b>				
1	625460,73	1197877,44	23	3.1
2	625461,86	1197881,52		
3	625456,08	1197883,05		
4	625454,98	1197879,09		
<b>Земельный участок 18-01</b>				
1	625425,04	1197887,12	801	2.1
2	625432,28	1197913,30		
3	625403,90	1197921,21		
4	625396,59	1197894,95		

1	2	3	4	5
<b>Земельный участок 18-02</b>				
1	625409,10	1197939,86	819	2.1
2	625441,96	1197948,28		
3	625432,28	1197913,30		
4	625403,90	1197921,21		
<b>Земельный участок 18-03</b>				
1	625396,59	1197894,95	876	2.1
2	625409,10	1197939,86		
3	625389,09	1197940,94		
4	625377,30	1197900,26		
<b>Земельный участок 18-04</b>				
1	625377,30	1197900,26	807	2.1
2	625389,09	1197940,94		
3	625368,19	1197942,07		
4	625358,01	1197905,57		
<b>Земельный участок 18-05</b>				
1	625358,01	1197905,57	847	2.1
2	625368,19	1197942,07		
3	625341,50	1197943,51		
4	625338,25	1197908,62		
<b>Земельный участок 18-06</b>				
1	625338,25	1197908,62	824	2.1
2	625341,50	1197943,51		
3	625315,35	1197944,92		
4	625317,48	1197909,12		
<b>Земельный участок 18-07</b>				
1	625317,48	1197909,12	848	2.1
2	625315,35	1197944,92		
3	625290,59	1197941,72		
4	625294,51	1197906,77		
<b>Земельный участок 18-08</b>				
1	625294,51	1197906,77	848	2.1
2	625290,60	1197941,72		
3	625258,29	1197934,36		
4	625276,86	1197904,96		
<b>Земельный участок 19-01</b>				
1	625397,08	1197786,10	812	2.1
2	625404,70	1197813,64		
3	625376,73	1197821,39		
4	625370,28	1197793,04		
5	625374,04	1197792,42		
<b>Земельный участок 19-02</b>				
1	625404,70	1197813,64	800	2.1
2	625410,13	1197832,89		
3	625371,49	1197843,59		
4	625366,15	1197824,31		
<b>Земельный участок 19-03</b>				
1	625410,13	1197832,89	800	2.1
2	625415,51	1197852,16		
3	625376,82	1197862,86		
4	625371,49	1197843,59		
<b>Земельный участок 19-04</b>				

1	2	3	4	5
1	625415,51	1197852,16	851	2.1
2	625421,21	1197872,62		
3	625382,51	1197883,41		
4	625376,82	1197862,86		
<b>Земельный участок 19-05</b>				
1	625370,28	1197793,04	802	2.1
2	625376,73	1197821,39		
3	625366,15	1197824,31		
4	625338,74	1197807,00		
5	625349,77	1197789,55		
6	625355,81	1197791,84		
7	625365,13	1197793,22		
<b>Земельный участок 19-06</b>				
1	625338,74	1197807,00	825	2.1
2	625366,15	1197824,31		
3	625371,49	1197843,59		
4	625362,96	1197845,95		
5	625328,06	1197823,91		
<b>Земельный участок 19-07</b>				
1	625371,49	1197843,59	825	2.1
2	625382,51	1197883,41		
3	625363,32	1197888,76		
4	625352,21	1197848,92		
<b>Земельный участок 19-08</b>				
1	625328,06	1197823,91	861	2.1
2	625362,96	1197845,95		
3	625320,60	1197857,67		
4	625310,69	1197851,41		
<b>Земельный участок 19-09</b>				
1	625352,21	1197848,92	800	2.1
2	625363,32	1197888,76		
3	625343,63	1197892,92		
4	625333,95	1197854,01		
<b>Земельный участок 19-10</b>				
1	625333,95	1197854,01	801	2.1
2	625343,63	1197892,92		
3	625328,27	1197894,17		
4	625315,32	1197893,99		
5	625320,60	1197857,67		
<b>Земельный участок 19-11</b>				
1	625320,60	1197857,67	820	2.1
2	625315,32	1197893,99		
3	625285,77	1197890,86		
4	625310,69	1197851,41		
<b>Земельный участок 20-01</b>				
1	625626,41	1197832,24	900	2.1
2	625626,01	1197841,96		
3	625626,29	1197855,00		
4	625588,00	1197839,79		
5	625592,95	1197818,98		
<b>Земельный участок 20-02</b>				



1	2	3	4	5
1	625626,29	1197855,00	818	2.1
2	625629,33	1197877,30		
3	625583,51	1197858,64		
4	625588,00	1197839,79		
<b>Земельный участок 20-03</b>				
1	625629,33	1197877,30	800	2.1
2	625634,41	1197903,45		
3	625616,36	1197895,25		
4	625598,31	1197887,06		
5	625595,53	1197863,53		
<b>Земельный участок 20-04</b>				
1	625634,41	1197903,45	900	2.1
2	625637,29	1197918,31		
3	625631,55	1197925,24		
4	625591,86	1197905,08		
5	625598,31	1197887,06		
<b>Земельный участок 20-05</b>				
1	625583,51	1197858,64	814	2.1
2	625595,53	1197863,53		
3	625598,31	1197887,06		
4	625591,86	1197905,08		
5	625570,80	1197894,38		
<b>Земельный участок 20-06</b>				
1	625592,95	1197818,98	800	2.1
2	625583,51	1197858,64		
3	625563,25	1197849,74		
4	625576,21	1197812,35		
<b>Земельный участок 20-07</b>				
1	625583,51	1197858,64	800	2.1
2	625570,80	1197894,38		
3	625550,01	1197883,83		
4	625563,25	1197849,74		
<b>Земельный участок 20-08</b>				
1	625576,21	1197812,35	800	2.1
2	625563,25	1197849,74		
3	625543,73	1197841,17		
4	625558,03	1197805,14		
<b>Земельный участок 20-09</b>				
1	625563,25	1197849,74	800	2.1
2	625550,01	1197883,83		
3	625528,89	1197873,10		
4	625543,73	1197841,17		
<b>Земельный участок 20-10</b>				
1	625558,03	625558,03	800	2.1
2	625543,73	625543,73		
3	625524,67	625524,67		
4	625538,69	625538,69		
<b>Земельный участок 20-11</b>				
1	625543,73	1197841,17	812	2.1
2	625528,89	1197873,10		

1	2	3	4	5
3	625520,76	1197868,96		
4	625510,34	1197865,18		
5	625519,59	1197830,57		
<b>Земельный участок 20-12</b>				
1	625538,69	1197797,48	800	2.1
2	625524,67	1197832,80		
3	625506,60	1197824,87		
4	625517,56	1197789,11		
<b>Земельный участок 20-13</b>				
1	625519,59	1197830,57	811	2.1
2	625510,34	1197865,18		
3	625491,92	1197861,32		
4	625496,77	1197821,98		
5	625506,60	1197824,87		
<b>Земельный участок 20-14</b>				
1	625517,56	1197789,11	802	2.1
2	625506,60	1197824,87		
3	625489,47	1197819,83		
4	625495,26	1197780,27		
<b>Земельный участок 20-15</b>				
1	625496,77	1197821,98	809	2.1
2	625491,92	1197861,32		
3	625474,02	1197860,68		
4	625474,73	1197820,85		
5	625489,47	1197819,83		
<b>Земельный участок 20-16</b>				
1	625495,26	1197780,27	857	2.1
2	625489,47	1197819,83		
3	625474,73	1197820,85		
4	625471,94	1197771,66		
5	625477,39	1197773,19		
<b>Земельный участок 20-17</b>				
1	625471,94	1197771,66	800	2.1
2	625472,71	1197785,24		
3	625432,12	1197796,47		
4	625426,96	1197777,83		
5	625450,67	1197771,49		
6	625459,95	1197770,57		
7	625466,31	1197770,79		
<b>Земельный участок 20-18</b>				
1	625472,71	1197785,24	800	2.1
2	625473,87	1197805,70		
3	625437,46	1197815,77		
4	625432,12	1197796,47		
<b>Земельный участок 20-19</b>				
1	625473,87	1197805,70	800	2.1
2	625474,73	1197820,85		
3	625474,58	1197829,10		
4	625443,52	1197837,69		
5	625437,46	1197815,77		

1	2	3	4	5
<b>Земельный участок 20-20</b>				
1	625474,58	1197829,10	800	2.1
2	625474,02	1197860,68		
3	625465,01	1197861,52		
4	625450,90	1197864,34		
5	625443,52	1197837,69		
<b>Земельный участок 21-01</b>				
1	625453,81	1197751,97	2410	3.3, 3.6, 3.8, 4.1
2	625442,72	1197757,91		
3	625372,07	1197777,46		
4	625357,87	1197776,73		
5	625390,88	1197724,47		
<b>Часть земельного участка 21-01:ЧЗУ1</b>				
1	625408,80	1197767,29	152	
2	625408,15	1197764,91		
3	625384,52	1197771,34		
4	625382,34	1197763,46		
5	625378,49	1197764,53		
6	625380,63	1197772,40		
7	625368,43	1197775,72		
8	625361,73	1197775,55		
9	625359,08	1197774,81		
10	625357,87	1197776,73		
11	625372,07	1197777,46		
<b>Земельный участок 00-02</b>				
1	625525,69	1198105,39	34	3.1
2	625530,96	1198109,59		
3	625534,20	1198105,65		
4	625529,06	1198101,42		
<b>Земельный участок 00-03</b>				
1	625563,68	1198043,60	25	3.1
2	625566,33	1198047,84		
3	625562,09	1198050,49		
4	625559,44	1198046,25		
<b>Земельный участок 00-04</b>				
1	626003,32	1198191,30	25	3.1
2	626007,60	1198193,89		
3	626005,02	1198198,17		
4	626000,74	1198195,58		
<b>Земельный участок 00-05</b>				
1	626112,54	1198093,87	132	3.1
2	626115,37	1198085,67		
3	626100,95	1198080,68		
4	626098,11	1198088,88		
<b>Земельный участок 00-06</b>				
1	626083,32	1198130,43	360	3.1
2	626077,12	1198140,70		
3	626051,37	1198125,15		
4	626057,58	1198114,88		

1	2	3	4	5
<b>Земельный участок 00-07</b>				
1	625999,26	1198266,97	132	3.1
2	625999,25	1198275,64		
3	626014,52	1198275,66		
4	626014,53	1198266,98		
<b>Земельный участок 00-08</b>				
1	625996,20	1198304,04	160	3.1
2	625990,99	1198312,57		
3	625977,30	1198304,30		
4	625982,51	1198295,76		
<b>Земельный участок 00-09</b>				
1	625945,41	1198300,50	21907	1.0, 3.3, 4.2, 4.4, 4.6, 4.10
2	625974,81	1198302,79		
3	626018,15	1198328,99		
4	625970,70	1198407,52		
5	625967,19	1198427,93		
6	625899,97	1198539,16		
7	625816,76	1198545,87		
8	625802,38	1198537,18		
<b>Часть земельного участка 00-09:ЧЗУ1</b>				
1	625998,66	1198317,20	252	
2	625995,50	1198320,22		
3	625990,65	1198321,21		
4	625985,27	1198319,64		
5	625973,50	1198312,52		
6	625971,32	1198310,73		
7	625969,44	1198307,79		
8	625968,68	1198303,96		
9	625968,80	1198302,33		
10	625974,81	1198302,79		
<b>Земельный участок 00-10</b>				
1	625852,70	1198654,96	132	3.1
2	625844,27	1198657,05		
3	625847,95	1198671,86		
4	625856,37	1198669,77		

Характеристика частей земельных участков, образованных в границах зон с особыми условиями использования территории представлена в таблице 4.3.

Таблица 4.3

## Характеристика частей земельных участков

№ части земельного участка	Площадь образуемой части земельного участка, м <sup>2</sup>	Характеристика части
1	2	3
00-09:ЧЗУ1	252	Ограничения прав на земельный участок, предусмотренные статьями 56, 56.1 Земельного кодекса Российской Федерации, Постановление Правительства РФ "О порядке установления охранных зон объектов электросетевого хозяйства и особых условий использования земельных участков, расположенных в границах таких зон" от 24.02.2009 N 160
05-03:ЧЗУ1	152	-//-
07-01:ЧЗУ1	127	-//-
09-13:ЧЗУ1	140	-//-
13-33:ЧЗУ1	144	-//-

16-01:ЧЗУ1	120	-//-
17-13:ЧЗУ1	128	-//-
21-01:ЧЗУ1	152	Ограничения прав на земельный участок, предусмотренные статьями 56, 56.1 Земельного кодекса Российской Федерации, Постановление Правительства РФ "О порядке установления охранных зон объектов электросетевого хозяйства и особых условий использования земельных участков, расположенных в границах таких зон" от 24.02.2009 N 160, Постановление Правительства РФ " Об утверждении Правил охраны газораспределительных сетей" от 20.11.2000 N 878

Каталог поворотных точек образуемого многоконтурного земельного участка, который после образования будет относиться к территориям общего пользования, приведен в таблице 4.4.

Таблица 4.4

## Поворотные точки образуемого многоконтурного земельного участка

Номер поворотной точки	Х, м	У, м
1	2	3
<b>Земельный участок 00-01</b>		
<b>Описание:</b> $S = 227505 \text{ м}^2$		
<b>Код (числовое обозначение) вида разрешенного использования земельного участка:</b> <b>3.1, 12.0</b>		
<b>Внешний контур</b>		
1	1198444,74	625151,79
2	1198446,71	625157,05
3	1198451,64	625165,64
4	1198455,66	625172,81
5	1198458,14	625177,46
6	1198459,35	625180,47
7	1198462,16	625187,71
8	1198464,45	625193,13
9	1198465,87	625196,42
10	1198470,85	625212,45
11	1198475,36	625230,42
12	1198476,82	625236,74
13	1198477,00	625237,81
14	1198613,82	625602,55
15	1198617,04	625607,11
16	1198621,47	625614,91
17	1198627,81	625630,72
18	1198630,56	625643,01
19	1198633,15	625654,59
20	1198633,17	625654,64
21	1198660,77	625727,69
22	1198074,18	626082,17
23	1198061,42	626045,30
24	1198038,48	625924,13
25	1197986,24	625781,65
26	1197965,92	625767,20
27	1197949,63	625695,75

1	2	3
28	1197946,80	625687,14
29	1197939,17	625672,38
30	1197937,31	625664,90
31	1197869,98	625651,85
32	1197849,56	625649,57
33	1197829,40	625650,31
34	1197808,56	625654,28
35	1197801,04	625656,94
36	1197692,43	625383,34
37	1198343,20	624972,22
38	1198433,61	625130,10
<b>Внутренний контур 1</b>		
1	626037,73	1198069,43
2	626020,70	1198097,61
3	626011,40	1198091,99
4	625998,82	1198086,37
5	625985,39	1198084,00
6	625874,18	1198078,34
7	625849,31	1198077,07
8	625842,39	1198076,59
9	625827,35	1198074,76
10	625820,12	1198073,54
11	625805,17	1198070,25
12	625805,17	1198070,25
13	625763,10	1198059,02
14	625744,08	1198053,04
15	625724,52	1198045,09
16	625706,70	1198035,88
17	625688,76	1198025,18
18	625654,15	1198003,97
19	625656,60	1197998,94
20	625658,73	1197993,77
21	625660,53	1197988,47
22	625662,01	1197983,07
23	625684,19	1197970,99
24	625743,84	1198001,61
25	625777,61	1198018,94
26	625788,15	1198024,35
27	625875,76	1198047,24
28	626000,85	1198055,01
<b>Внутренний контур 2</b>		
1	626014,49	1198107,88
2	625993,77	1198142,16
3	625989,17	1198139,96
4	625979,57	1198136,75
5	625975,77	1198136,01
6	625969,18	1198135,26
7	625918,41	1198132,70
8	625837,99	1198128,61
9	625824,05	1198127,19
10	625803,65	1198123,56
11	625756,01	1198110,97
12	625731,89	1198104,24
13	625715,51	1198098,37
14	625704,76	1198093,82

1	2	3
15	625687,33	1198085,03
16	625676,79	1198078,57
17	625616,36	1198041,80
18	625623,21	1198037,74
19	625633,44	1198030,05
20	625642,84	1198020,58
21	625647,87	1198014,20
22	625679,67	1198033,69
23	625701,65	1198046,91
24	625713,98	1198053,15
25	625730,53	1198060,74
26	625747,19	1198066,77
27	625766,39	1198072,34
28	625805,02	1198082,73
29	625822,90	1198086,15
30	625841,06	1198088,51
31	625860,51	1198089,71
32	625900,45	1198091,72
33	625941,09	1198093,77
34	625967,01	1198095,08
35	625984,65	1198095,97
36	625992,50	1198097,11
37	625997,25	1198098,51
38	626005,19	1198102,26
<b>Внутренний контур 3</b>		
1	625986,00	1198155,02
2	625962,35	1198194,15
3	625958,71	1198199,20
4	625950,80	1198206,64
5	625940,21	1198212,21
6	625929,08	1198214,51
7	625913,26	1198214,09
8	625832,92	1198210,03
9	625811,74	1198207,90
10	625783,49	1198202,60
11	625686,08	1198176,49
12	625659,94	1198167,73
13	625636,85	1198157,61
14	625615,49	1198146,00
15	625555,62	1198109,25
16	625545,59	1198102,10
17	625534,57	1198092,54
18	625545,12	1198083,85
19	625558,03	1198074,90
20	625569,31	1198068,10
21	625601,35	1198050,19
22	625672,53	1198093,76
23	625690,16	1198103,45
24	625708,42	1198111,72
25	625728,45	1198118,88
26	625798,25	1198137,66
27	625821,25	1198141,94
28	625842,20	1198143,94
29	625966,39	1198150,14
30	625973,69	1198150,87
31	625981,83	1198153,12

1	2	3
<b>Внутренний контур 4</b>		
1	625901,37	1198295,04
2	625866,86	1198352,15
3	625773,05	1198334,44
4	625735,87	1198324,07
5	625658,06	1198295,15
6	625574,73	1198264,01
7	625615,75	1198196,38
8	625693,32	1198243,23
9	625703,01	1198248,36
10	625718,93	1198255,71
11	625742,83	1198264,38
12	625775,74	1198272,25
<b>Внутренний контур 5</b>		
1	625508,77	1198120,47
2	625563,70	1198162,90
3	625589,83	1198180,39
4	625604,24	1198189,14
5	625578,28	1198231,93
6	625571,51	1198229,40
7	625533,68	1198330,63
8	625435,58	1198293,97
9	625487,63	1198156,02
10	625493,78	1198143,73
11	625500,46	1198132,43
<b>Внутренний контур 6</b>		
1	625858,58	1198365,86
2	625825,97	1198419,80
3	625736,73	1198402,88
4	625705,70	1198394,52
5	625546,32	1198335,36
6	625567,95	1198277,49
7	625738,78	1198340,81
8	625768,13	1198348,72
<b>Внутренний контур 7</b>		
1	625817,70	1198433,49
2	625785,11	1198487,42
3	625677,91	1198467,01
4	625642,34	1198456,58
5	625407,57	1198368,91
6	625430,33	1198308,02
7	625649,48	1198389,92
8	625723,41	1198415,16
<b>Внутренний контур 8</b>		
1	625776,82	1198501,13
2	625758,54	1198531,37
3	625753,64	1198537,70
4	625741,63	1198546,66
5	625734,43	1198549,48
6	625722,62	1198551,15
7	625709,56	1198549,59
8	625639,85	1198538,05
9	625613,98	1198531,22
10	625552,59	1198508,51
11	625379,57	1198443,84
12	625402,32	1198382,96



1	2	3
13	625621,47	1198464,86
14	625643,69	1198472,90
15	625667,03	1198479,77
<b>Внутренний контур 9</b>		
1	625632,66	1198552,16
2	625618,41	1198590,31
3	625360,81	1198494,03
4	625374,32	1198457,90
5	625612,40	1198546,46
<b>Внутренний контур 10</b>		
1	625383,59	1198375,96
2	625360,83	1198436,84
3	625229,08	1198387,19
4	625205,50	1198375,67
5	625039,51	1198280,70
6	325082,08	1198213,32
7	625241,21	1198316,33
8	625259,80	1198327,00
9	625278,87	1198336,24
<b>Внутренний контур 11</b>		
1	625355,58	1198450,89
2	625342,08	1198487,03
3	625177,68	1198425,43
4	625162,70	1198418,96
5	625144,40	1198409,52
6	625007,61	1198331,21
7	625031,49	1198293,39
8	625201,08	1198390,33
9	625228,14	1198403,07
<b>Внутренний контур 12</b>		
1	625411,60	1198301,02
2	625388,84	1198361,91
3	625287,82	1198323,78
4	625268,24	1198314,48
5	625246,29	11+8301,81
6	625090,09	1198200,64
7	625136,62	1198126,98
8	625286,68	1198243,91
9	625305,33	1198255,97
10	625322,83	1198265,66
11	625340,72	1198274,10
<b>Внутренний контур 13</b>		
1	625445,05	1198211,51
2	625416,85	1198286,97
3	625354,60	1198263,58
4	625320,10	1198247,74
5	625281,81	1198221,62
6	625144,37	1198114,52
7	625201,08	1198024,93
8	625232,99	1198022,87
9	625234,08	1198039,60
10	625235,80	1198050,32
11	625239,84	1198061,08
12	625245,24	1198070,10
13	625252,23	1198077,93
14	625272,35	1198096,70

1	2	3
15	625317,94	1198138,96
16	625335,74	1198152,88
17	625360,13	1198169,02
18	625376,75	1198178,23
<b>Внутренний контур 14</b>		
1	625495,51	1198104,836
2	625486,97	1198116,529
3	625476,83	1198133,039
4	625466,24	1198155,103
5	625450,32	1198197,4
6	625371,65	1198158,341
7	625337,29	1198135,25
8	625354,60	1198116,698
9	625373,28	1198100,247
10	625395,51	1198089,865
11	625474,89	1198067,228
<b>Внутренний контур 15</b>		
1	625453,62	1197990,40
2	625470,88	1198052,77
3	625389,57	1198075,50
4	625369,53	1198084,85
5	625354,18	1198096,00
6	625325,70	1198125,69
7	625264,73	1198069,08
8	625257,10	1198060,91
9	625253,05	1198054,08
10	625249,98	1198045,16
11	625249,33	1198041,52
12	625248,06	1198021,90
13	625308,23	1198018,01
14	625350,27	1198012,56
<b>Внутренний контур 16</b>		
1	625586,58	1198028,54
2	625504,12	1198051,36
3	625496,19	1198028,01
4	625483,72	1197982,94
5	625493,87	1197980,10
6	625511,62	1197982,60
<b>Внутренний контур 17</b>		
1	625623,38	1197938,13
2	625628,48	1197942,64
3	625632,67	1197949,33
4	625635,07	1197958,33
5	625635,14	1197966,45
6	625633,48	1197974,53
7	625630,17	1197981,97
8	625620,57	1197992,96
9	625612,02	1197997,98
10	625591,24	1198005,44
11	625585,82	1198006,24
12	625577,21	1198004,63
13	625569,68	1198000,59
14	625519,74	1197969,98
15	625505,31	1197964,61
16	625489,87	1197965,65

1	2	3
17	625479,71	1197968,46
18	625454,98	1197879,09
19	625460,73	1197877,44
20	625482,35	1197875,63
21	625501,18	1197878,22
22	625511,06	1197881,24
23	625530,42	1197890,38
<b>Внутренний контур 18</b>		
1	625425,04	1197887,12
2	625441,96	1197948,28
3	625409,10	1197939,86
4	625315,35	1197944,92
5	625290,60	1197941,72
6	625258,29	1197934,36
7	625276,86	1197904,96
8	625317,48	1197909,12
9	625338,25	1197908,62
10	625358,01	1197905,57
<b>Внутренний контур 19</b>		
1	625397,08	1197786,10
2	625421,21	1197872,62
3	625363,32	1197888,76
4	625343,63	1197892,92
5	625328,27	1197894,17
6	625315,32	1197893,99
7	625285,77	1197890,86
8	625349,77	1197789,55
9	625355,81	1197791,84
10	625365,13	1197793,22
11	625370,28	1197793,04
12	625374,04	1197792,42
<b>Внутренний контур 20</b>		
1	625626,41	1197832,24
2	625626,01	1197841,96
3	625626,29	1197855,00
4	625629,33	1197877,30
5	625637,29	1197918,31
6	625631,55	1197925,24
7	625520,76	1197868,96
8	625510,34	1197865,18
9	625491,92	1197861,32
10	625474,02	1197860,68
11	625465,01	1197861,52
12	625450,90	1197864,34
13	625426,96	1197777,83
14	625450,67	1197771,49
15	625459,95	1197770,57
16	625466,31	1197770,79
17	625471,94	1197771,66
18	625477,39	1197773,19
<b>Внутренний контур 21</b>		
1	625453,81	1197751,97
2	625442,72	1197757,91
3	625372,07	1197777,46
4	625357,87	1197776,73
5	625390,88	1197724,47

1	2	3
<b>Внутренний контур 22</b>		
1	625563,68	1198043,60
2	625566,33	1198047,84
3	625562,09	1198050,49
4	625559,44	1198046,25
<b>Внутренний контур 23</b>		
1	625525,69	1198105,39
2	625530,96	1198109,59
3	625534,20	1198105,65
4	625529,06	1198101,42
<b>Внутренний контур 24</b>		
1	626003,32	1198191,30
2	626007,60	1198193,89
3	626005,02	1198198,17
4	626000,74	1198195,58

Перечень и характеристики изменяемых земельных участков представлен в таблице 4.5.

Таблица 4.5

Перечень и характеристики изменяемых земельных участков

Номер земельного участка	Существующая площадь, кв.м	Планируемая площадь, кв.м	Площадь изымаемой части, кв.м
1	2	3	4
02:57:051202:15	5628	5332	296
02:57:051202:74	746572	746451	121
02:57:051203:2	63849	62565	1284
02:57:051205:1	103200	41214	61986
02:57:051205:2	243955	227165	16790
02:57:051205:3	10922	1593	9329
02:57:051205:4	48220	43425	4795
02:57:051206:2	97650	17523	80127
02:57:051206:3	41006	23396	17610
02:57:051206:6	611994	213244	398750
02:57:051207:3	232320	223702	8618
02:57:051207:20	20304	18767	1537

Перечень координат изымаемых частей изменяемых земельных участков представлен в таблице 4.6.

Таблица 4.6

Перечень координат изымаемых частей изменяемых земельных участков

Номер поворотной точки	X, м	Y, м
1	2	3
Земельный участок 02:57:051206:6, Часть 1		
1	625172,21	1198026,64
2	625175,23	1198027,16
3	625186,49	1198028,60
4	625195,17	1198028,27
5	625203,87	1198026,19
6	625209,43	1198025,11
7	625216,09	1198024,10
8	625220,78	1198024,02

1	2	3
9	625234,92	1198024,38
10	625252,48	1198025,11
11	625257,95	1198025,12
12	625266,63	1198024,61
13	625274,37	1198023,95
14	625297,77	1198021,01
15	625321,14	1198015,33
16	625334,94	1198012,25
17	625352,39	1198009,78
18	625379,06	1198008,06
19	625408,45	1198006,77
20	625426,72	1198007,20
21	625432,98	1198006,98
22	625441,42	1198007,10
23	625468,18	1198008,99
24	625480,20	1198009,08
25	625484,90	1198008,83
26	625487,42	1198007,70
27	625491,06	1198004,31
28	625494,08	1198000,92
29	625506,28	1197984,07
30	625516,32	1197970,32
31	625520,47	1197964,27
32	625529,20	1197955,58
33	625534,77	1197950,97
34	625540,45	1197947,26
35	625545,89	1197944,03
36	625551,60	1197940,77
37	625555,76	1197937,87
38	625562,12	1197933,95
39	625565,67	1197932,86
40	625568,83	1197932,14
41	625575,42	1197932,23
42	625582,39	1197932,62
43	625590,86	1197933,15
44	625615,46	1197932,10
45	625629,65	1197932,86
46	625647,87	1197933,93
47	625657,85	1197935,56
48	625672,39	1197939,17
49	625687,15	1197946,80
50	625695,76	1197949,63
51	625634,38	1198181,80
52	625640,12	1198195,29
53	625640,60	1198199,08
54	625656,85	1198211,57
55	625667,75	1198215,64
56	625705,72	1198239,67
57	625722,03	1198247,99
58	625755,50	1198260,23
59	625768,74	1198263,81
60	625802,58	1198268,48
61	625842,94	1198273,24
62	625863,48	1198276,67

1	2	3
63	625880,64	1198280,58
64	625902,96	1198288,73
65	625923,77	1198291,38
66	625949,63	1198293,52
67	625945,41	1198300,50
68	625974,81	1198302,79
69	625977,29	1198304,31
70	625982,51	1198295,76
71	625996,20	1198304,04
72	625990,99	1198312,57
73	626018,15	1198328,99
74	625970,70	1198407,52
75	625967,19	1198427,93
76	625899,97	1198539,16
77	625816,76	1198545,87
78	625802,38	1198537,18
79	625737,50	1198644,54
80	625730,87	1198643,42
81	625689,30	1198638,88
82	625654,60	1198633,15
83	625630,73	1198627,81
84	625614,92	1198621,47
85	625607,12	1198617,04
86	625595,46	1198608,82
87	625581,12	1198596,24
88	625579,47	1198595,45
89	625573,65	1198590,24
90	625563,39	1198582,31
91	625558,33	1198578,04
92	625552,49	1198573,99
93	625551,17	1198573,25
94	625549,43	1198572,34
95	625545,31	1198570,73
96	625541,48	1198569,14
97	625536,87	1198567,36
98	625528,31	1198564,32
99	625523,33	1198562,54
100	625517,46	1198560,35
101	625508,50	1198558,02
102	625500,87	1198555,47
103	625490,56	1198552,11
104	625484,91	1198550,00
105	625477,18	1198546,64
106	625472,09	1198544,47
107	625468,60	1198541,76
108	625465,38	1198539,63
109	625461,13	1198536,42
110	625455,88	1198532,37
111	625450,00	1198527,99
112	625445,00	1198523,17
113	625440,79	1198520,25
114	625436,59	1198517,31
115	625430,92	1198512,93
116	625423,71	1198508,08

1	2	3
117	625418,35	1198505,24
118	625413,52	1198503,13
119	625409,30	1198501,92
120	625404,85	1198500,48
121	625393,75	1198497,99
122	625385,62	1198496,11
123	625379,85	1198494,93
124	625371,47	1198494,35
125	625347,14	1198491,19
126	625323,15	1198488,01
127	625301,19	1198485,28
128	625292,72	1198483,94
129	625280,27	1198482,65
130	625266,84	1198481,30
131	625257,65	1198480,11
132	625248,84	1198478,87
133	625236,75	1198476,82
134	625230,43	1198475,36
135	625220,48	1198472,95
136	625212,46	1198470,85
137	625196,43	1198465,87
138	625193,14	1198464,45
139	625187,72	1198462,16
140	625180,48	1198459,35
141	625177,47	1198458,14
142	625172,82	1198455,66
143	625165,65	1198451,64
144	625157,28	1198446,83
145	625151,71	1198443,71
146	625142,36	1198437,73
147	625136,79	1198434,55
148	625124,76	1198427,76
149	625116,51	1198422,30
150	625102,36	1198413,59
151	625094,60	1198408,30
152	625085,28	1198401,77
153	625077,41	1198396,69
154	625069,02	1198390,10
155	625061,38	1198384,31
156	625053,35	1198378,30
157	625045,73	1198372,46
158	625042,23	1198370,32
159	625037,38	1198366,39
160	625033,77	1198363,74
161	625030,23	1198361,04
162	625022,32	1198355,68
163	625019,92	1198353,83
164	625017,17	1198352,57
165	625004,17	1198344,33
166	624989,36	1198335,29
167	624984,99	1198332,86
168	624980,44	1198330,19
Земельный участок 02:57:051206:6, Часть 2		
1	625852,70	1198654,96

1	2	3
2	625856,37	1198669,77
2	625847,95	1198671,86
3	625844,27	1198657,05
Земельный участок 02:57:051207:3, Часть 1		
1	625237,86	1198477,02
2	625248,83	1198478,88
3	625257,64	1198480,11
4	625266,83	1198481,30
5	625280,26	1198482,65
6	625292,71	1198483,94
7	625301,18	1198485,28
8	625323,14	1198488,02
9	625347,13	1198491,19
10	625371,46	1198494,35
11	625379,84	1198494,93
12	625385,61	1198496,11
13	625393,74	1198497,99
14	625404,84	1198500,48
15	625409,29	1198501,92
16	625413,51	1198503,13
17	625418,34	1198505,24
18	625423,70	1198508,08
19	625430,91	1198512,93
20	625436,58	1198517,31
21	625440,78	1198520,25
22	625444,99	1198523,17
23	625449,99	1198527,99
24	625455,87	1198532,38
25	625461,12	1198536,42
26	625465,37	1198539,63
27	625468,59	1198541,77
28	625472,08	1198544,47
29	625477,17	1198546,64
30	625484,90	1198550,01
31	625490,55	1198552,12
32	625500,86	1198555,48
33	625508,49	1198558,02
34	625517,45	1198560,35
35	625523,32	1198562,54
36	625528,30	1198564,32
37	625536,86	1198567,37
38	625541,47	1198569,14
39	625545,30	1198570,74
40	625549,42	1198572,35
41	625551,16	1198573,26
42	625552,48	1198573,99
43	625558,32	1198578,04
44	625563,38	1198582,31
45	625573,64	1198590,24
46	625579,46	1198595,45
47	625581,11	1198596,24
Земельный участок 02:57:051207:3, Часть 2		
1	625654,59	1198633,16
2	625689,29	1198638,88



1	2	3
3	625730,87	1198643,42
4	625737,50	1198644,54
5	625727,69	1198660,77
Земельный участок 02:57:051207:3, Часть 3		
1	624980,44	1198330,19
2	624984,98	1198332,86
3	624982,19	1198334,97
4	624982,16	1198336,60
5	624982,96	1198338,87
6	624985,13	1198341,50
7	624986,77	1198343,19
8	624989,48	1198346,66
9	624991,09	1198349,61
10	624991,87	1198352,88
11	624991,90	1198354,48
12	624972,22	1198343,20
Земельный участок 02:57:051207:20, Часть 1		
1	625157,05	1198446,71
2	625151,71	1198443,71
3	625142,36	1198437,73
4	625136,79	1198434,55
5	625124,76	1198427,76
6	625116,51	1198422,30
7	625102,36	1198413,59
8	625094,60	1198408,30
9	625085,28	1198401,77
10	625077,41	1198396,69
11	625069,02	1198390,10
12	625061,38	1198384,31
13	625053,35	1198378,30
14	625045,73	1198372,46
15	625042,23	1198370,32
16	625037,38	1198366,39
17	625033,77	1198363,74
18	625030,23	1198361,04
19	625022,32	1198355,68
20	625019,92	1198353,83
21	625017,17	1198352,57
22	625004,17	1198344,33
23	624989,36	1198335,29
24	624984,98	1198332,86
25	624982,19	1198334,97
26	624982,16	1198336,60
27	624982,96	1198338,87
28	624985,13	1198341,50
29	624986,77	1198343,19
30	624989,48	1198346,66
31	624991,09	1198349,61
32	624991,87	1198352,88
33	624991,90	1198354,48
34	625130,10	1198433,61
35	625151,79	1198444,74
36	625157,05	1198446,71
Земельный участок 02:57:051206:3, Часть 1		

1	2	3
1	625985,27	1198234,53
2	625976,49	1198235,73
3	625862,53	1198224,10
4	625779,54	1198218,84
5	625759,52	1198216,95
6	625708,47	1198203,01
7	625665,04	1198182,41
8	625634,37	1198181,80
9	625640,11	1198195,29
10	625640,59	1198199,08
11	625656,84	1198211,57
12	625667,74	1198215,64
13	625705,71	1198239,67
14	625722,02	1198247,99
15	625755,49	1198260,23
16	625768,73	1198263,81
17	625802,57	1198268,48
18	625842,93	1198273,24
19	625863,47	1198276,67
20	625880,63	1198280,58
21	625902,95	1198288,73
22	625923,76	1198291,38
23	625949,63	1198293,52
Земельный участок 02:57:051206:3, Часть 2		
1	626014,53	1198266,98
2	626014,52	1198275,66
3	625999,25	1198275,64
4	625999,26	1198266,97
Земельный участок 02:57:051203:2, Часть 1		
1	625651,21	1197798,77
2	625656,94	1197801,04
3	625654,28	1197808,56
4	625650,31	1197829,40
5	625649,57	1197849,56
6	625651,85	1197869,98
7	625664,90	1197937,31
8	625657,83	1197935,56
9	625658,49	1197930,83
10	625631,42	1197803,06
Земельный участок 02:57:051205:1, Часть 1		
1	625651,18	1197798,75
2	625631,42	1197803,04
3	625658,49	1197930,80
4	625638,75	1197928,91
5	625617,53	1197928,05
6	625590,89	1197929,95
7	625582,04	1197930,11
8	625575,83	1197929,74
9	625566,85	1197929,80
10	625558,49	1197932,82
11	625552,90	1197935,89
12	625546,35	1197940,39
13	625543,42	1197942,41
14	625542,21	1197941,78

1	2	3
15	625540,26	1197941,48
16	625525,12	1197941,80
17	625515,05	1197942,86
18	625501,26	1197943,93
19	625488,09	1197944,30
20	625485,87	1197944,56
21	625483,29	1197944,23
22	625474,53	1197944,59
23	625466,17	1197944,75
24	625462,99	1197944,90
25	625460,01	1197945,33
26	625457,80	1197944,73
27	625455,01	1197944,69
28	625449,62	1197945,38
29	625446,93	1197945,34
30	625444,14	1197945,78
31	625440,87	1197945,34
32	625435,09	1197946,32
33	625426,06	1197945,60
34	625417,31	1197945,58
35	625406,07	1197945,60
36	625394,91	1197945,83
37	625390,59	1197946,14
38	625387,88	1197946,48
39	625380,59	1197946,00
40	625377,60	1197946,33
41	625376,72	1197948,15
42	625373,75	1197947,15
43	625370,30	1197946,52
44	625367,61	1197946,58
45	625364,52	1197947,30
46	625359,20	1197948,95
47	625356,98	1197949,30
48	625354,51	1197947,73
49	625348,93	1197947,84
50	625343,64	1197948,25
51	625340,95	1197947,82
52	625338,06	1197948,73
53	625335,56	1197948,51
54	625327,77	1197949,35
55	625322,37	1197949,56
56	625317,57	1197949,49
57	625315,07	1197949,94
58	625312,37	1197950,38
59	625309,77	1197950,05
60	625300,73	1197950,69
61	625291,01	1197951,12
62	625288,99	1197951,28
63	625288,12	1197951,85
64	625283,32	1197951,01
65	625280,07	1197950,19
66	625278,24	1197950,17
67	625273,34	1197950,68
68	625268,54	1197949,92

1	2	3
69	625265,65	1197950,27
70	625262,85	1197950,81
71	625259,78	1197950,77
72	625257,18	1197950,92
73	625254,86	1197951,26
74	625253,80	1197952,12
75	625251,98	1197951,22
76	625231,51	1197950,92
77	625220,02	1197950,96
78	625220,02	1197950,96
79	625220,02	1197950,96
80	625220,02	1197950,96
81	625220,02	1197950,96
82	625220,02	1197950,96
83	625220,02	1197950,96
84	625255,44	1197894,88
85	625256,57	1197895,23
86	625260,29	1197896,28
87	625263,40	1197896,37
88	625265,62	1197894,45
89	625266,77	1197891,64
90	625268,12	1197889,03
91	625270,06	1197886,87
92	625272,27	1197885,47
93	625275,31	1197884,96
94	625278,31	1197886,27
95	625280,44	1197887,58
96	625282,57	1197889,09
97	625285,35	1197890,16
98	625288,77	1197889,85
99	625291,81	1197889,53
100	625294,43	1197889,33
101	625297,27	1197888,62
102	625299,92	1197887,07
103	625301,30	1197885,49
104	625302,35	1197883,76
105	625302,91	1197881,49
106	625303,32	1197878,12
107	625304,70	1197875,87
108	625305,61	1197874,13
109	625308,22	1197872,58
110	625310,56	1197872,85
111	625313,04	1197874,32
112	625314,93	1197876,10
113	625317,06	1197877,41
114	625319,32	1197878,47
115	625321,98	1197878,79
116	625324,89	1197878,12
117	625327,70	1197876,65
118	625328,69	1197874,31
119	625327,77	1197872,03
120	625327,09	1197869,60
121	625325,43	1197866,10
122	625325,62	1197864,03

1	2	3
123	625326,22	1197858,67
124	625328,02	1197852,21
125	625328,87	1197848,88
126	625330,07	1197845,82
127	625332,00	1197843,90
128	625334,49	1197843,11
129	625337,09	1197841,95
130	625339,63	1197842,06
131	625342,46	1197842,19
132	625344,98	1197841,82
133	625348,31	1197842,47
134	625351,09	1197843,11
135	625353,63	1197843,07
136	625356,60	1197842,11
137	625358,53	1197840,63
138	625359,75	1197838,42
139	625360,87	1197838,67
140	625363,56	1197839,03
141	625366,36	1197838,92
142	625368,99	1197838,47
143	625372,57	1197838,45
144	625375,21	1197838,00
145	625378,71	1197837,83
146	625381,35	1197837,22
147	625384,47	1197836,39
148	625388,54	1197835,34
149	625391,17	1197835,78
150	625393,63	1197836,28
151	625396,39	1197837,93
152	625398,60	1197839,15
153	625400,36	1197838,37
154	625400,94	1197837,03
155	625401,29	1197834,73
156	625401,08	1197832,81
157	625401,92	1197830,59
158	625404,16	1197828,80
159	625406,39	1197828,67
160	625404,99	1197826,90
161	625403,60	1197824,33
162	625402,12	1197822,32
163	625400,47	1197820,07
164	625397,60	1197810,35
165	625385,62	1197809,17
166	625298,90	1197829,56
167	625296,79	1197829,44
168	625310,60	1197807,56
169	625313,14	1197807,58
170	625318,15	1197807,01
171	625323,51	1197807,09
172	625329,05	1197806,41
173	625334,49	1197805,21
174	625339,52	1197804,00
175	625345,19	1197803,04
176	625347,64	1197802,14

1	2	3
177	625353,26	1197800,36
178	625358,58	1197798,75
179	625364,02	1197797,84
180	625367,12	1197796,55
181	625370,44	1197796,08
182	625372,73	1197794,94
183	625378,64	1197793,93
184	625383,01	1197792,94
185	625393,47	1197791,05
186	625395,93	1197789,98
187	625403,71	1197787,94
188	625408,51	1197786,09
189	625413,89	1197784,89
190	625419,72	1197783,87
191	625424,06	1197782,01
192	625426,99	1197781,46
193	625429,56	1197781,10
194	625440,07	1197778,96
195	625451,69	1197777,05
196	625456,53	1197776,65
197	625462,54	1197775,99
198	625473,62	1197775,21
199	625480,21	1197774,91
200	625491,26	1197775,42
201	625494,06	1197775,57
202	625499,70	1197775,72
203	625504,77	1197776,08
204	625510,30	1197775,70
205	625512,95	1197774,16
206	625514,24	1197773,25
207	625519,23	1197762,28
208	625516,30	1197762,83
209	625509,98	1197762,98
210	625503,58	1197763,28
211	625497,65	1197762,95
212	625491,11	1197762,38
213	625486,21	1197762,31
214	625463,54	1197761,18
215	625458,72	1197760,88
216	625447,82	1197760,88
217	625383,35	1197759,13
218	625373,10	1197763,26
219	625367,69	1197765,47
220	625362,21	1197767,53
221	625354,05	1197769,22
222	625348,57	1197770,88
223	625340,09	1197772,97
224	625334,29	1197774,46
225	625330,94	1197775,38
226	625330,94	1197775,38
227	625330,94	1197775,38
228	625362,09	1197726,07
229	625365,36	1197724,94
230	625373,97	1197722,49

1	2	3
231	625385,07	1197718,59
232	625397,12	1197713,34
233	625400,67	1197711,51
234	625408,63	1197708,57
235	625417,09	1197706,52
236	625418,01	1197706,19
237	625418,01	1197706,19
Земельный участок 02:57:051205:3, Часть 1		
1	625172,21	1198026,64
2	625188,62	1198000,66
3	625202,57	1198001,22
4	625216,35	1198010,42
5	625229,91	1198009,50
6	625242,38	1198013,02
7	625251,43	1198022,07
8	625257,98	1198022,54
9	625263,22	1198021,68
10	625264,45	1198013,54
11	625266,26	1198004,38
12	625280,65	1198003,38
13	625289,38	1198003,32
14	625302,74	1198002,60
15	625302,40	1198013,73
16	625303,19	1198015,96
17	625316,50	1198013,09
18	625329,95	1198001,14
19	625342,76	1197994,64
20	625356,66	1197982,23
21	625376,15	1197981,68
22	625389,07	1197980,11
23	625402,22	1197981,69
24	625409,19	1197975,02
25	625421,03	1197971,03
26	625432,93	1197975,47
27	625439,74	1197972,78
28	625445,64	1197975,28
29	625440,39	1197991,71
30	625445,09	1197993,64
31	625461,92	1197984,52
32	625475,53	1197980,64
33	625475,38	1197978,31
34	625466,24	1197968,91
35	625449,62	1197945,40
36	625455,01	1197944,71
37	625457,80	1197944,75
38	625460,01	1197945,35
39	625462,99	1197944,92
40	625466,17	1197944,77
41	625474,53	1197944,61
42	625483,29	1197944,25
43	625485,87	1197944,58
44	625488,09	1197944,32
45	625501,26	1197943,95
46	625515,05	1197942,88

1	2	3
47	625525,12	1197941,82
48	625540,26	1197941,50
49	625542,21	1197941,80
50	625543,42	1197942,43
51	625546,35	1197940,41
52	625552,90	1197935,91
53	625558,49	1197932,84
54	625566,85	1197929,82
55	625575,83	1197929,76
56	625582,04	1197930,13
57	625590,89	1197929,97
58	625617,53	1197928,07
59	625638,75	1197928,93
60	625658,49	1197930,82
61	625657,84	1197935,56
62	625647,86	1197933,93
63	625629,64	1197932,85
64	625615,45	1197932,10
65	625590,85	1197933,15
66	625582,38	1197932,62
67	625575,41	1197932,23
68	625568,82	1197932,14
69	625565,66	1197932,86
70	625562,11	1197933,95
71	625555,75	1197937,87
72	625551,59	1197940,77
73	625545,88	1197944,02
74	625540,44	1197947,26
75	625534,76	1197950,97
76	625529,19	1197955,58
77	625520,46	1197964,27
78	625516,31	1197970,31
79	625506,27	1197984,07
80	625494,07	1198000,92
81	625491,05	1198004,31
82	625487,41	1198007,70
83	625484,89	1198008,83
84	625480,19	1198009,07
85	625468,17	1198008,98
86	625441,41	1198007,10
87	625432,97	1198006,98
88	625426,71	1198007,20
89	625408,44	1198006,77
90	625379,05	1198008,06
91	625352,38	1198009,78
92	625334,93	1198012,25
93	625321,13	1198015,33
94	625297,76	1198021,01
95	625274,36	1198023,95
96	625266,62	1198024,61
97	625257,94	1198025,12
98	625252,47	1198025,11
99	625234,91	1198024,38
100	625220,77	1198024,02



1	2	3
101	625216,08	1198024,10
102	625209,42	1198025,10
103	625203,86	1198026,19
104	625195,16	1198028,26
105	625186,48	1198028,60
106	625178,30	1198027,69
Земельный участок 02:57:051205:4, Часть 1		
1	625362,05	1197726,08
2	625375,25	1197705,20
3	625384,15	1197707,82
4	625389,69	1197709,97
5	625394,18	1197711,47
6	625394,95	1197712,12
7	625397,10	1197713,35
8	625385,05	1197718,60
9	625373,95	1197722,50
10	625362,05	1197726,08
Земельный участок 02:57:051205:4, Часть 2		
1	625310,60	1197807,56
2	625330,94	1197775,38
3	625334,27	1197774,47
4	625340,07	1197772,98
5	625348,55	1197770,89
6	625354,03	1197769,23
7	625362,19	1197767,54
8	625367,67	1197765,48
9	625373,08	1197763,27
10	625383,33	1197759,14
11	625447,80	1197760,89
12	625458,70	1197760,89
13	625463,52	1197761,19
14	625486,19	1197762,32
15	625491,09	1197762,39
16	625497,63	1197762,96
17	625503,56	1197763,29
18	625509,96	1197762,99
19	625516,28	1197762,84
20	625519,21	1197762,29
21	625514,22	1197773,26
22	625512,93	1197774,17
23	625510,28	1197775,71
24	625504,75	1197776,09
25	625499,68	1197775,73
26	625494,04	1197775,58
27	625491,24	1197775,43
28	625480,19	1197774,92
29	625473,60	1197775,22
30	625462,52	1197776,00
31	625456,51	1197776,66
32	625451,67	1197777,06
33	625440,05	1197778,97
34	625429,54	1197781,11
35	625426,97	1197781,47
36	625424,04	1197782,02

1	2	3
37	625419,70	1197783,88
38	625413,87	1197784,90
39	625408,49	1197786,10
40	625403,69	1197787,95
41	625395,91	1197789,99
42	625393,45	1197791,06
43	625382,99	1197792,95
44	625378,62	1197793,94
45	625372,71	1197794,95
46	625370,42	1197796,09
47	625367,10	1197796,56
48	625364,00	1197797,85
49	625358,56	1197798,76
50	625353,24	1197800,37
51	625347,62	1197802,15
52	625345,17	1197803,05
53	625339,50	1197804,01
54	625334,47	1197805,22
55	625329,03	1197806,42
56	625323,49	1197807,10
57	625318,13	1197807,02
58	625313,12	1197807,59
Земельный участок 02:57:051206:2, Часть 1		
1	626100,95	1198080,68
2	626098,11	1198088,88
3	626112,54	1198093,87
4	626115,37	1198085,67
Земельный участок 02:57:051206:2, Часть 2		
1	625985,27	1198234,53
2	625976,49	1198235,73
3	625862,53	1198224,10
4	625779,54	1198218,84
5	625759,52	1198216,95
6	625708,47	1198203,01
7	625665,04	1198182,41
8	625634,37	1198181,80
9	625695,75	1197949,63
10	625767,20	1197965,92
11	625781,65	1197986,24
12	625924,13	1198038,48
13	626045,30	1198061,42
14	626082,17	1198074,18
15	626057,58	1198114,88
16	626083,32	1198130,43
17	626077,12	1198140,70
18	626051,37	1198125,15
Земельный участок 02:57:051202:15, Часть 1		
1	625397,43	1197698,02
2	625400,67	1197711,53
3	625397,12	1197713,36
4	625394,97	1197712,13
5	625394,20	1197711,48
6	625389,71	1197709,98
7	625384,17	1197707,83

1	2	3
8	625376,92	1197705,69
9	625375,24	1197705,20
10	625383,34	1197692,43
Земельный участок 02:57:051205:2, Часть 1		
1	625296,79	1197829,44
2	625298,90	1197829,58
3	625385,62	1197809,19
4	625397,60	1197810,37
5	625400,47	1197820,09
6	625402,12	1197822,34
7	625403,60	1197824,35
8	625404,99	1197826,92
9	625406,39	1197828,69
10	625404,16	1197828,82
11	625401,92	1197830,61
12	625401,08	1197832,83
13	625401,29	1197834,75
14	625400,94	1197837,05
15	625400,36	1197838,39
16	625398,60	1197839,17
17	625396,39	1197837,95
18	625393,63	1197836,30
19	625391,17	1197835,80
20	625388,54	1197835,36
21	625384,47	1197836,41
22	625381,35	1197837,24
23	625378,71	1197837,85
24	625375,21	1197838,02
25	625372,57	1197838,47
26	625368,99	1197838,49
27	625366,36	1197838,94
28	625363,56	1197839,05
29	625360,87	1197838,69
30	625359,75	1197838,44
31	625358,53	1197840,65
32	625356,60	1197842,13
33	625353,63	1197843,09
34	625351,09	1197843,13
35	625348,31	1197842,49
36	625344,98	1197841,84
37	625342,46	1197842,21
38	625339,63	1197842,08
39	625337,09	1197841,97
40	625334,49	1197843,13
41	625332,00	1197843,92
42	625330,07	1197845,84
43	625328,87	1197848,90
44	625328,02	1197852,23
45	625326,22	1197858,69
46	625325,62	1197864,05
47	625325,43	1197866,12
48	625327,09	1197869,62
49	625327,77	1197872,05
50	625328,69	1197874,33

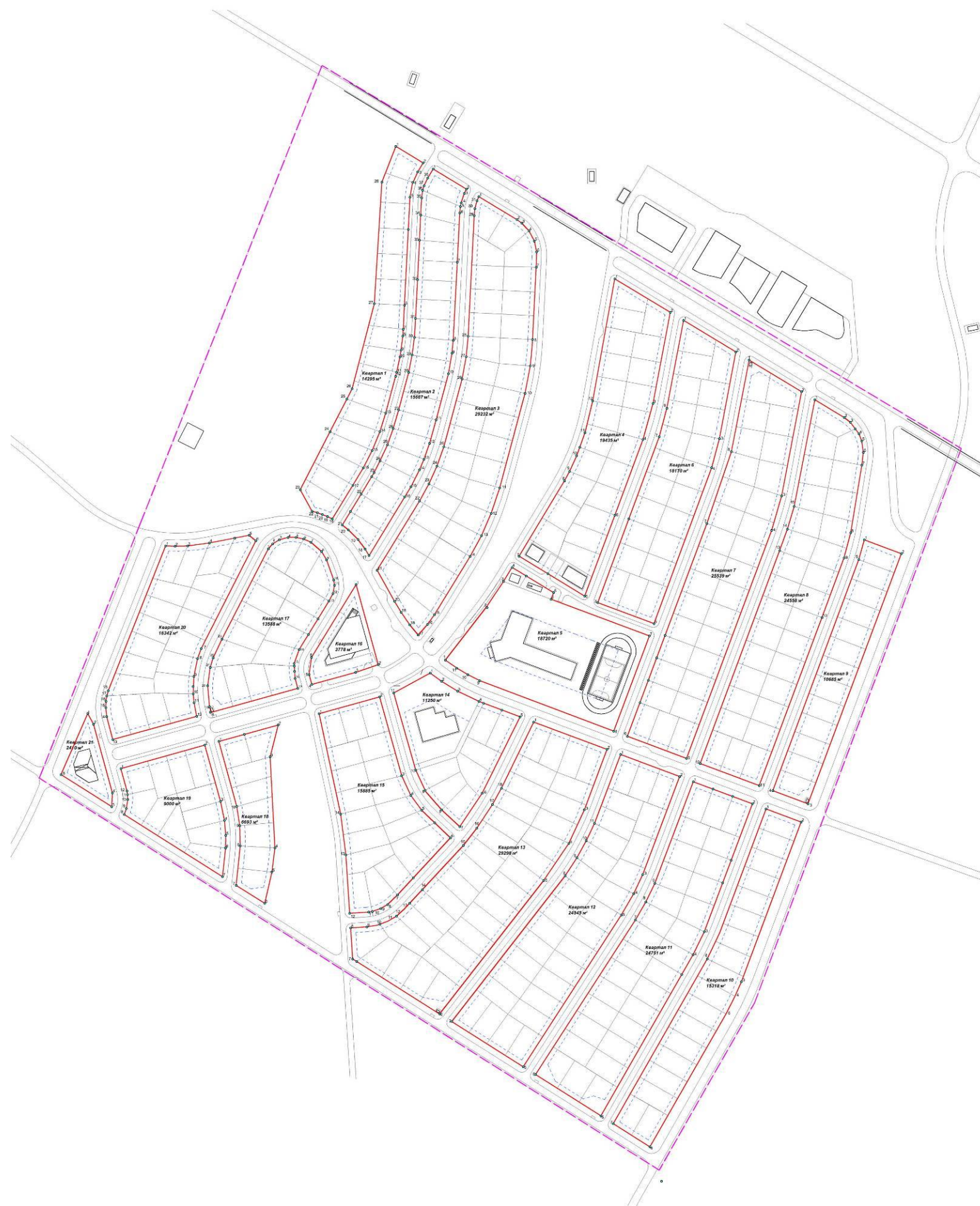
1	2	3
51	625327,70	1197876,67
52	625324,89	1197878,14
53	625321,98	1197878,81
54	625319,32	1197878,49
55	625317,06	1197877,43
56	625314,93	1197876,12
57	625313,04	1197874,34
58	625310,56	1197872,87
59	625308,22	1197872,60
60	625305,61	1197874,15
61	625304,70	1197875,89
62	625303,32	1197878,14
63	625302,91	1197881,51
64	625302,35	1197883,78
65	625301,30	1197885,51
66	625299,92	1197887,09
67	625297,27	1197888,64
68	625294,43	1197889,35
69	625291,81	1197889,55
70	625288,77	1197889,87
71	625285,35	1197890,18
72	625282,57	1197889,11
73	625280,44	1197887,60
74	625278,31	1197886,29
75	625275,31	1197884,98
76	625272,27	1197885,49
77	625270,06	1197886,89
78	625268,12	1197889,05
79	625266,77	1197891,66
80	625265,62	1197894,47
81	625263,40	1197896,39
82	625260,29	1197896,30
83	625257,79	1197895,62
84	625255,44	1197894,88
Земельный участок 02:57:051205:2, Часть 2		
1	625220,02	1197950,96
2	625231,51	1197950,94
3	625251,98	1197951,24
4	625253,80	1197952,14
5	625254,86	1197951,28
6	625257,18	1197950,94
7	625259,78	1197950,79
8	625262,85	1197950,83
9	625265,65	1197950,29
10	625268,54	1197949,94
11	625273,34	1197950,70
12	625278,24	1197950,19
13	625280,07	1197950,21
14	625283,32	1197951,03
15	625288,12	1197951,87
16	625288,99	1197951,30
17	625291,01	1197951,14
18	625300,73	1197950,71
19	625309,77	1197950,07

1	2	3
20	625312,37	1197950,40
21	625315,07	1197949,96
22	625317,57	1197949,51
23	625322,37	1197949,58
24	625327,77	1197949,37
25	625335,56	1197948,53
26	625338,06	1197948,75
27	625340,95	1197947,84
28	625343,64	1197948,27
29	625348,93	1197947,86
30	625354,51	1197947,75
31	625356,98	1197949,32
32	625359,20	1197948,97
33	625364,52	1197947,32
34	625367,61	1197946,60
35	625370,30	1197946,54
36	625373,75	1197947,17
37	625376,72	1197948,17
38	625377,60	1197946,35
39	625380,59	1197946,02
40	625387,88	1197946,50
41	625390,59	1197946,16
42	625394,91	1197945,85
43	625406,07	1197945,62
44	625417,31	1197945,60
45	625426,06	1197945,62
46	625435,09	1197946,34
47	625440,87	1197945,36
48	625444,14	1197945,80
49	625446,93	1197945,36
50	625449,62	1197945,40
51	625466,24	1197968,91
52	625475,38	1197978,31
53	625475,53	1197980,64
54	625461,92	1197984,52
55	625445,09	1197993,64
56	625440,39	1197991,71
57	625445,64	1197975,28
58	625439,74	1197972,78
59	625432,93	1197975,47
60	625421,03	1197971,03
61	625409,19	1197975,02
62	625402,22	1197981,69
63	625389,07	1197980,11
64	625376,15	1197981,68
65	625356,66	1197982,23
66	625342,76	1197994,64
67	625329,95	1198001,14
68	625316,50	1198013,09
69	625303,19	1198015,96
70	625302,40	1198013,73
71	625302,74	1198002,60
72	625289,38	1198003,32
73	625280,65	1198003,38

<b>1</b>	<b>2</b>	<b>3</b>
74	625266,26	1198004,38
75	625264,45	1198013,54
76	625263,22	1198021,68
77	625257,98	1198022,54
78	625251,43	1198022,07
79	625242,38	1198013,02
80	625229,91	1198009,50
81	625216,35	1198010,42
82	625202,57	1198001,22
83	625188,62	1198000,66
Земельный участок 02:57:051202:74, Часть 1		
1	625418,01	1197706,19
2	625417,09	1197706,52
3	625408,63	1197708,57
4	625400,67	1197711,51
5	625397,43	1197698,02

## **ПРИЛОЖЕНИЯ**

## Чертеж планировки территории с отображением красных линий



### УСЛОВНЫЕ ОБОЗНАЧЕНИЯ

- граница разработки проекта планировки, отображаемая в соответствии с заданием на разработку проектной документации (муниципальный контракт 6 /н от 26.08.2016)
- планируемые красные линии
- линия регулирования застройки

**Квартал 13** номер элемента планировочной структуры (квартала)

3 номер поворотной точки красной линии \*

*Примечание - \* Координаты поворотных точек красных линий представлен в таблице 1.1 Тама 1 "Положение о планировке территории. Положение о межевании территории".*



Чертеж планировки территории с отображением границ зон планируемого размещения объектов жилого, социально-культурного и коммунально-бытового назначения, иных объектов капитального строительства.

Чертеж планировки территории с отображением границ зон планируемого размещения объектов местного значения



УСЛОВНЫЕ ОБОЗНАЧЕНИЯ

- граница разработки проекта планировки, отображаемая в соответствии с заданием на разработку проектной документации (муниципальный контракт 6 /л от 26.08.2016 г.)
- планируемые красные линии
- территория общего пользования
- линии, обозначающие дороги, улицы, проезды, площади, пешеходные дорожки, тротуары, и иные объекты транспортной и пешеходной инфраструктуры на территориях общего пользования
- граница образуемого земельного участка, планируемого для предоставления физическим и юридическим лицам
- граница территории не входящей в расчетные показатели проекта планировки и межевания

Граница зон планируемого размещения объектов капитального строительства

- зона размещения объектов индивидуального жилищного строительства
- зона размещения объектов социально-культурного назначения
- зона размещения объектов коммунально-бытового назначения
- зона размещения объектов административного, делового, обслуживающего, торгового и иного назначения
- зона размещения объектов административного, делового, обслуживающего, торгового и иного назначения за границами разработки проекта

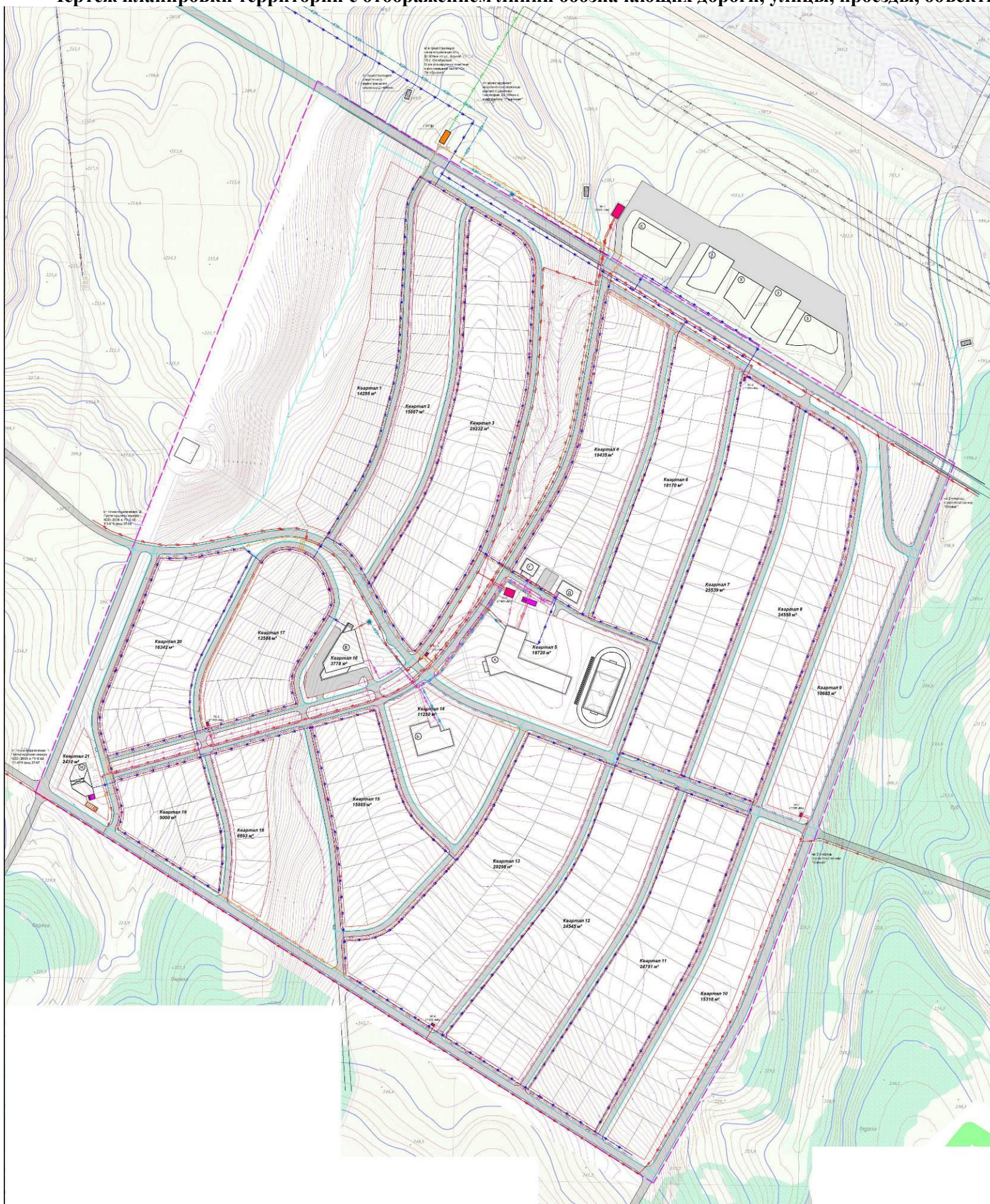
Иные элементы оформления

- экспликационный номер здания или сооружения
- Квартал 1** номер элемента планировочной структуры (квартала)
- объекты капитального строительства местного значения
- объекты капитального строительства регионального значения

ЭКСПЛИКАЦИЯ ЗДАНИЙ И СООРУЖЕНИЙ






№	Наименование	Этажность	Площадь земельного участка, кв.м	Расположение объектов	Категория объекта
1	Школа на 350 учащихся	2-3	18109	квартал 5	местного значения
2	Детский сад на 140 мест	2-3	5076	квартал 14	местного значения
3	Общественно-досуговый центр (семейный клуб)	2-3	3778	квартал 16	местного значения
4	Отделение врача общей практики (амбулатория)	1-2	882	квартал 4	регионального значения
5	Пункт полиции	1-2	715	квартал 4	регионального значения
6	Объект административно-делового назначения	2-3	2410	квартал 21	коммерческого значения
7	Котельная	-	350	квартал 5	местного значения
8	Трансформаторная подстанция	-	259	квартал 5	местного значения
9	Трансформаторная подстанция	-	23	квартал 17	местного значения
10	Трансформаторная подстанция	-	34	территория общего пользования	местного значения
11	Трансформаторная подстанция	-	25	квартал 7	местного значения
12	Трансформаторная подстанция	-	24	квартал 9	местного значения
13	Трансформаторная подстанция	-	22	квартал 13	местного значения
14	Канализационная насосная станция	-	25	территория общего пользования	местного значения
15	Канализационная насосная станция	-	25	территория общего пользования	местного значения
16	Трансформаторная подстанция	-	160	за границей разработки проекта	местного значения
17	Блок механической очистки ливневых вод	-	132	за границей разработки проекта	местного значения
18	Блок механической очистки ливневых вод	-	132	за границей разработки проекта	местного значения
19	Блок механической очистки ливневых вод	-	132	за границей разработки проекта	местного значения
20	Газораспределительный пункт	-	360	за границей разработки проекта	местного значения
21	Объекты коммерческого и торгового назначения	-	21907	за границей разработки проекта	коммерческого значения

## Чертеж планировки территории с отображением линий обозначающих дороги, улицы, проезды, объекты транспортной и инженерной инфраструктур



### УСЛОВНЫЕ ОБОЗНАЧЕНИЯ






#### Границы и линии градостроительного регулирования

-  граница разработки проекта планировки, отображаемая в соответствии с заданием на разработку проектной документации (муниципальный контракт 6 /н от 26.08.2016)
-  планируемые красные линии
-  территория общего пользования
-  линии, обозначающие дороги, улицы, проезды, площадки, пешеходные дорожки, тротуары, и иные объекты транспортной и пешеходной инфраструктуры на территориях общего пользования
-  граница образуемого земельного участка, планируемого для предоставления физическим и юридическим лицам

#### Объекты инженерной инфраструктуры (существующие)

-  кабель связи

#### Объекты инженерной инфраструктуры (проектируемые)

-  блок механической очистки ливневых вод
-  канализационная насосная станция
-  котельная газовая
-  газораспределительный пункт
-  трансформаторный пункт
-  пожарный гидрант
-  накопительная емкость для хозяйственно-бытовых стоков

#### Линейные объекты инженерной инфраструктуры проектируемые

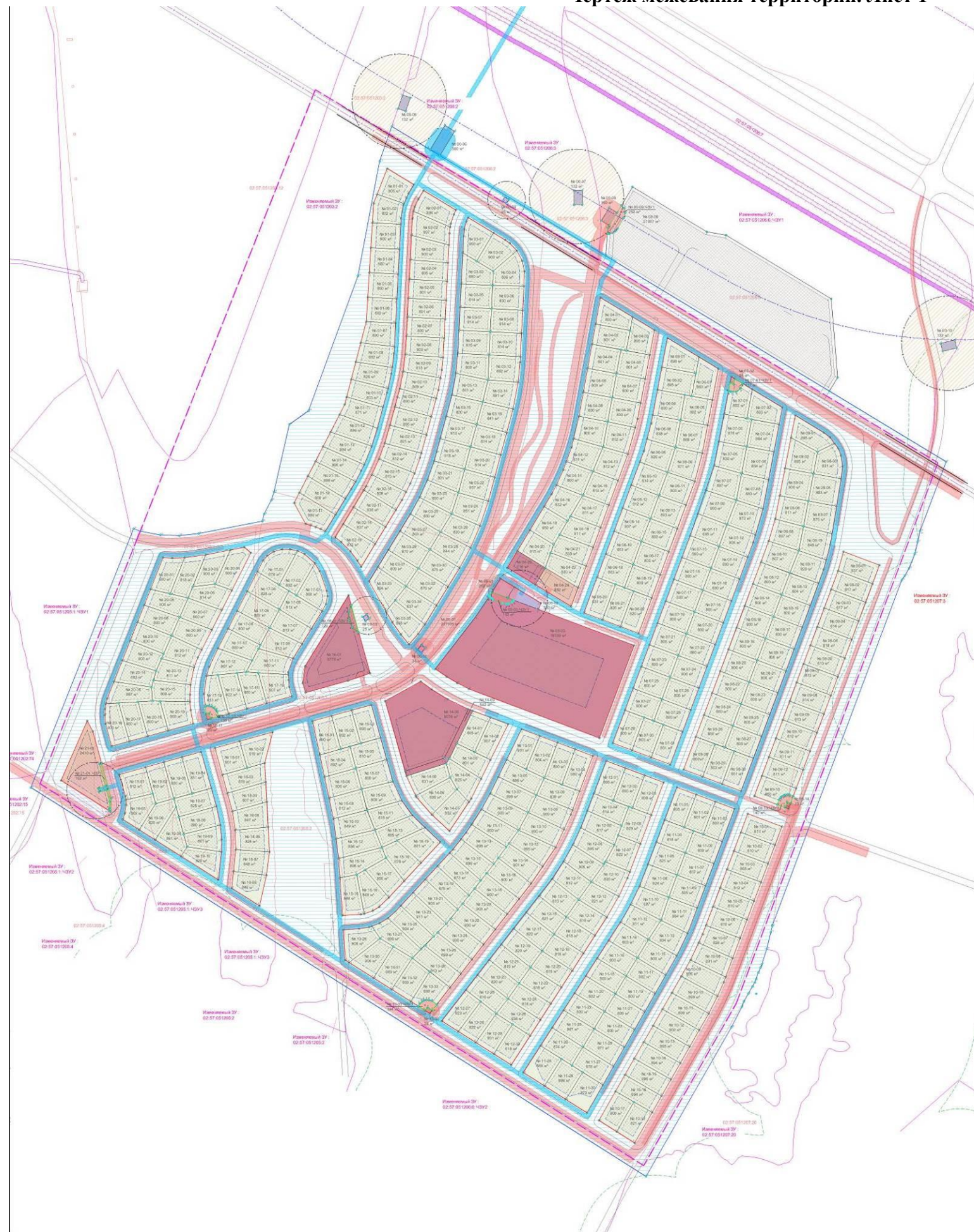
-  водопровод хозяйственно-питьевой \*
-  водопровод горячего водоснабжения
-  канализация бытовая самотечная
-  канализация бытовая напорная
-  газопровод высокого давления I категории 0,6-1,2 МПа
-  газопровод низкого давления до 5 КПа
-  воздушная линия электропередач 6(10) кВ от фид. 37-07
-  воздушная линия электропередач 6(10) кВ от фид. 37-04
-  воздушная линия электропередач 0,4 кВ
-  воздушная линия электропередач 0,4 кВ
-  освещение наружное
-  лотки ливневой канализации

Примечание - \* В том случае, когда хозяйственно-питьевой или производственный водопровод является одновременно и противопожарным, ему присваивают обозначение хозяйственно-питьевого или производственного водопровода, а назначение разъясняют на чертежах (согласно ГОСТ 21.205-93).

#### ЭКСПЛИКАЦИЯ ОБЪЕКТОВ

- А. Школа на 350 мест
- Б. Детский сад на 140 мест
- В. Общественно-досуговый центр (семейный клуб)
- Г. Отделение врача общей практики (амбулатория)
- Д. Пункт полиции
- Е. Объект торговли, бытового обслуживания и общественного питания
- Ж. Административное здание
- З. Объект коммерческого назначения

Чертеж межевания территории. Лист 1



УСЛОВНЫЕ ОБОЗНАЧЕНИЯ

**Граница разработки проекта**

- граница разработки проекта планировки, отображаемая в соответствии с заданием на разработку проектной документации (муниципальный контракт б/н от 26.08.2016)
- планируемые красные линии
- линия регулирования застройки
- зона допустимого размещения зданий и сооружений

**Образуемые и изменяемые земельные участки и их части**

- граница земельного участка, сведения о котором внесены в государственный кадастр недвижимости
- граница образуемого земельного участка, планируемого для предоставления физическим и юридическим лицам
- граница части образуемого земельного участка, образуемые в границах зон с особыми условиями использования территории
- граница образуемого многоконтурного земельного участка, который после образования будет относиться к территориям общего пользования
- территория образуемого многоконтурного земельного участка, который после образования будет относиться к территориям общего пользования
- планируемая граница изменяемых земельных участков

**Формируемые земельные участки, планируемые для предоставления физическим и юридическим лицам для строительства под:**

- размещение объектов индивидуального жилищного строительства
- размещение объектов социально-культурного назначения
- размещение объектов коммунально-бытового назначения
- размещение объектов административного, делового, обслуживающего, торгового и иного назначения
- размещение объектов административного, делового, обслуживающего, торгового и иного назначения за границами разработки проекта

**Границы зон с особыми условиями использования территории**

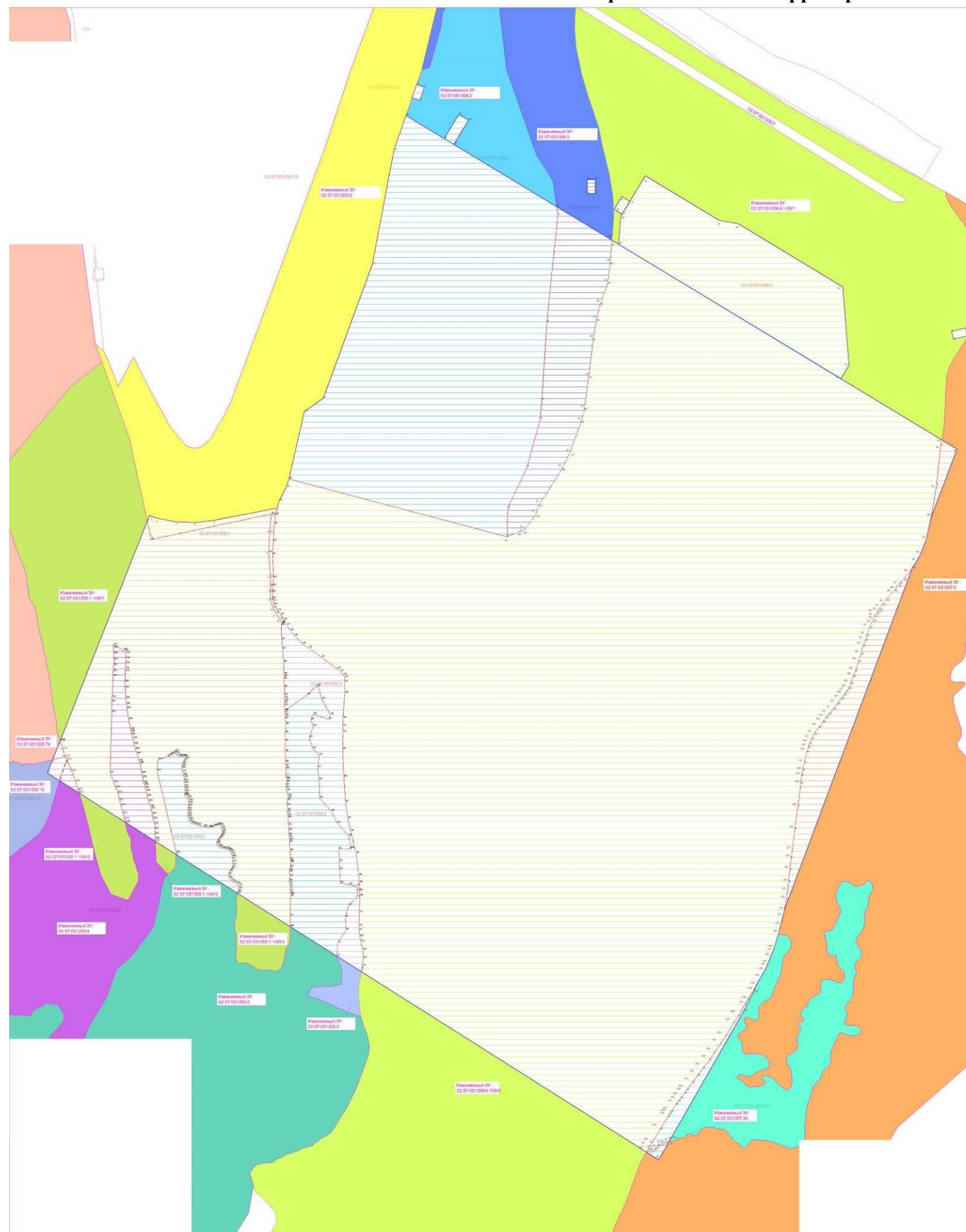
- зоны с особыми условиями, зарегистрированные в государственном кадастре недвижимости (от линии связи)
- граница охранной зоны от линии связи
- граница санитарно-защитной зоны (проектируемая) от расширяемого кладбища
- граница зоны акустической вредности от федеральной автодорог Самара - Уфа - Челябинск
- противопожарный разрыв от границ застройки до лесных массивов в соответствии с СП 4.13130.2013 (п.4.14)
- граница санитарно-защитной зоны от планируемых объектов водоотведения в соответствии с СанПиН 2.2.1/2.1.1.1200-03
- граница санитарно-защитной зоны от планируемых котельных в соответствии с СанПиН 2.2.1/2.1.1.1200-03
- граница охранной зоны планируемых газопроводов и ГРПБ в соответствии с СП 62.13330.2011
- граница охранной зоны от планируемых линии электропередач и трансформаторных пунктов в соответствии с Постановлением Правительства РФ от 24.02.2009 №160

**Иные элементы оформления**

- № 03-29 870 м<sup>2</sup> условный номер образуемого земельного участка и его площадь
- 02.57.05.1205.2 номер земельного участка, сведения о котором внесены в государственный кадастр недвижимости
- Изменяемый ЗУ: 02.57.05.1205.2 номер изменяемого земельного участка
- поворотная точка границы соответствующего формируемого земельного участка или части земельного участка \*


*Примечание - \* Координаты поворотных точек красных линий представлен в таблицах 4.2, 4.3 Тома 1 "Положение о планировке территории. Положение о межевании территории".*

## Чертеж межевания территории. Лист 2





## УСЛОВНЫЕ ОБОЗНАЧЕНИЯ


Граница разработки проекта

 граница разработки проекта планировки, отображаемая в соответствии с заданием на разработку проектной документации (муниципальный контракт 6 /н от 26.08.2016)

Образуемые и изменяемые земельные участки

 граница земельного участка, сведения о котором внесена в государственный кадастр недвижимости

 граница образуемых земельных участков, из которого планируется выделение земельных участков для предоставления физическим и юридическим лицам для строительства, а также земельного участка, который после образования будет относиться к территориям общего пользования

 планируемая граница изменяемых земельных участков

 граница изымаемой части изменяемых земельных участков






Иные элементы оформления

№ 03-29  
870 м<sup>2</sup> номер образуемого земельного участка и его площадь

02:57:051205:2 номер земельного участка, сведения о котором внесена в государственный кадастр недвижимости

Изменяемый ЗУ:  
02:57:051205:2 номер изменяемого земельного участка

## ПЕРЕЧЕНЬ И ПАРАМЕТРЫ ИЗМЕНЯЕМЫХ ЗЕМЕЛЬНЫХ УЧАСТКОВ

Цветовое обозначение	№ изменяемого земельного участка, кв.м	Существующая площадь, кв.м	Планируемая площадь, кв.м	Площадь изымаемой части, кв.м
	02:57:051202:15	5628	5332	296
	02:57:051202:74	746572	746451	121
	02:57:051203:2	63849	62565	1284
	02:57:051205:1	103200	41214	61986
	02:57:051205:2	243955	227165	16790
	02:57:051205:3	10922	1593	9329
	02:57:051205:4	48220	43425	4795
	02:57:051206:2	97650	17523	80127
	02:57:051206:3	41006	23396	17610
	02:57:051206:6	611994	213244	398750
	02:57:051207:3	232320	223702	8618
	02:57:051207:20	20304	18767	1537

