

Чертеж образуемых земельных участков

Приложение №3 (лист 1)  
к постановлению администрации  
городского округа Октябрьский  
Республики Башкортостан  
от 28 января 2019г №232

Таблица координат образуемых земельных участков.  
Вид разрешенного использования: коммунальное обслуживание

№	X	Y	Площадь участка, м <sup>2</sup>	№	X	Y	Площадь участка, м <sup>2</sup>	
02:57:04:01:119								
ЗУ 1								
1	340365.532	2393115.989	415600	21	640027.7189	119911.046	4,0000	
20	339907.0274	2393117.4005		22	640024.8983	1199012.0724		
19	339904.0544	2393118.8659		23	640028.9575	1199001.6539		
18	339932.8692	2393115.766		24	640031.1667	1199009.6855		
02:57:04:01:103-2								
ЗУ 2								
20	639972.714	1199093.4674	224,9700	25	640087.2429	1199868.9772	4,0000	
2	639971.5675	1199083.817		26	640068.6414	1199867.5418		
3	640010.7079	1199024.9441		27	640070.0712	1199868.9461		
4	640008.0595	1199013.0285		28	640068.6727	1199870.3759		
5	640003.6656	1199013.0469		ЗУ 5				
6	640001.5231	1199010.8502		29	640122.564	1199827.5254		4,0000
7	640013.1055	1199012.7659		30	640112.8625	1199821.0557		
8	640010.6591	1199012.7659		31	640125.3923	1199822.4841		
9	640010.0868	1199012.9332		32	640113.9928	1199823.3929		02:57:04:01:103-2
10	640025.754	1199024.1751		ЗУ 6				
11	640013.2881	1199024.201	32	640572.2314	1198876.6034	4,0000		
12	640017.2221	1199022.3439	34	640564.6299	1198875.1736			
13	640015.4388	1199022.3647	35	640604.0519	1198876.5271			
14	640014.999	1199026.7947	36	640584.6612	1198878.0019			
15	640014.8716	1199026.236	ЗУ 7					
16	640012.2857	1199026.1682	37	640202.3124	1198829.967	4,0000		
17	639972.2316	1199004.1931	38	640203.7109	1198828.3372			
18	639974.962	1199027.6304	39	640205.1607	1198829.3257			
19			40	640203.7422	1198821.3654			


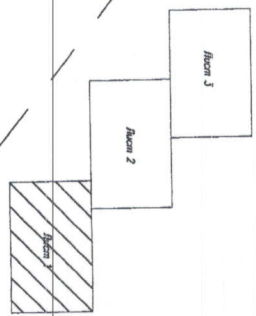
Таблица координат публичного сервитута под ВЛ-6кВ

№	X	Y
1.1	639970.2988	1199118.4965
1.2	639960.808	1199081.9654
1.3	640010.0775	1199023.1288
1.4	639996.4185	1199002.0821
1.5	640022.7366	1199001.1075
1.6	640061.7606	1198961.5069
1.7	640106.3533	1198915.858
1.8	640151.0867	1198870.0754
1.9	640196.339	1198823.2348
1.30	640211.1349	1198836.7657
1.31	640166.208	1198883.1343
1.32	640075.4907	1198976.3718
1.33	640034.2303	1199018.6139
1.34	640019.5473	1199035.3368
1.35	640016.9982	1199035.2779
1.36	639982.4548	1199085.7483
1.37	639988.9109	1199110.5989
1.38	639980.2662	1199112.8746

Условные обозначения:

- границы сервитута проектируемой линии ВЛ-6кВ
- границы земельных участков согласно сведениям ЕГРН
- границы проектируемой
- 02:57:04:01:119 кадастровый номер земельного участка
- 02:57:04:01:119 формиремые земельные участки под ВЛ - 6кВ

Схема расположения листов



Уполномоченный специалист  
Г. Н. Хранцова

Чертеж образуемых земельных участков

Приложение №3 (лист 2)  
к постановлению администратора  
городского округа Октябрьский  
Республики Башкортостан  
от 20 января 2019г №232

Таблица координат образуемых земельных участков.  
Вид разрешенного использования: коммунальное обслуживание

№	X	Y	Площадь участка м²	ЗУ 11				Площадь участка м²
				X	Y	X	Y	
52	640361.8901	1198645.5773	4,0000	640362.2886	1198644.1425	640362.2886	1198645.5446	
53	640364.7884	1198645.5446		640363.3799	1198644.69758	640363.3799	1198645.5446	
54	640364.7884	1198645.5446		640363.3799	1198644.69758	640363.3799	1198645.5446	
55	640363.3799	1198644.69758	4,0000	640362.2886	1198645.5773	640362.2886	1198644.1425	
56	640423.7422	1198602.2055		640423.7422	1198602.2055	640423.7422	1198602.2055	
57	640423.7422	1198602.2055		640423.7422	1198602.2055	640423.7422	1198602.2055	
58	640423.7422	1198602.2055	4,0000	640423.7422	1198602.2055	640423.7422	1198602.2055	
59	640423.7422	1198602.2055		640423.7422	1198602.2055	640423.7422	1198602.2055	
60	640423.7422	1198602.2055		640423.7422	1198602.2055	640423.7422	1198602.2055	
61	640423.7422	1198602.2055	4,0000	640423.7422	1198602.2055	640423.7422	1198602.2055	
62	640423.7422	1198602.2055		640423.7422	1198602.2055	640423.7422	1198602.2055	
63	640423.7422	1198602.2055		640423.7422	1198602.2055	640423.7422	1198602.2055	

Таблица координат публичного сервитута под ВЛ-6кВ

№	X	Y
110	640241.5572	1198776.771
112	640286.5955	1198730.4129
113	640376.185	1198638.3751
114	640459.0315	1198553.0387
125	640474.4497	1198566.1955
126	640390.9461	1198651.8845
127	640344.6506	1198699.7057
128	640300.4931	1198745.0691
129	640255.8367	1198790.944

Условные обозначения:

- границы сервитута проектируемой линии ВЛ-6кВ
- границы земельных участков согласно сведениям ЕТРН
- границы проектирования
- 02:57:04:0103:4 кадастровый номер земельного участка
- ☐ формулировка земельные участки под ВЛ - 6кВ

№ п/п	Имя и Фами	Возраст	Подпись

Исполняющий обязанности администратора городского округа Октябрьский Республики Башкортостан

Г. Н. Хранцова

С 10



87 88

Чертеж образуемых земельных участков

Приложение №3 (лист 2)  
к постановлению администрации  
городского округа города Октябрьский  
Республики Башкортостан  
от 28 января 2019 г №232

Таблица координат публичного сервитута под ВЛ-6кВ

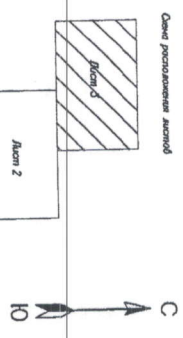
№	X	Y
1.5	640504.7971	1198505.9198
1.6	640593.0572	1198417.9291
1.17	640612.6770	1198392.1475
1.18	640659.0315	1198391.6877
1.19	640665.2908	1198366.0634
1.20	640690.1208	1198385.0664
1.22	640639.2235	1198409.3885
1.27	640632.441	1198420.9865
1.23	640609.2748	1198430.0744
1.24	640664.4761	1198473.7601


Таблица координат образуемых земельных участков. Вид разрешенно использования: коммунальное обслуживание


№	X	Y	Площадь участка м <sup>2</sup>	ЗУ 14		ЗУ 18		Площадь участка м <sup>2</sup>
				X	Y	X	Y	
02:57:04:01:03:2								
64	640510.9766	1198512.6641	4,0000	79	640613.7238	1198465.2905	18,0100	
65	640512.3751	1198512.2343		80	640617.1123	1198400.4768		
66	640513.8048	1198512.6328		81	640619.563	1198402.1289		
67	640512.4004	1198514.0626		82	640616.2032	1198407.2949		
02:57:04:01:03:4								
				ЗУ 15		ЗУ 19		
68	640556.1253	1198466.3318	4,0000	83	640631.7573	1198400.1213	61,9400	
69	640557.5238	1198464.902		84	640662.8404	1198386.3548		
70	640558.9536	1198466.3005		87	640663.2477	1198388.3698		
70*	640557.5551	1198467.1303		88	640632.5964	1198402.5367		
02:57:04:01:02:2								
				ЗУ 16		ЗУ 20		
71	640599.8477	1198423.1266	18,0100	84	640662.8404	1198386.3548	54,2700	
72	640604.1406	1198419.5916		85	640667.4643	1198374.9737		
73	640606.2532	1198421.7342		86	640667.9455	1198376.9503		
74	640601.9257	1198425.8903		87	640663.2477	1198388.3698		
02:57:04:01:03:2								
				ЗУ 17				
75	640620.2166	1198412.9002	18,0100					
76	640625.7829	1198410.6854						
77	640626.9003	1198413.4735						
78	640623.3313	1198415.6948						

Условные обозначения:


- границы сервитута проектируемой линии ВЛ-6кВ
- границы земельных участков согласно сведениям ЕГРН
- граница проектирования
- 02:57:04:01:19 кадастровый номер земельного участка
- формированные земельные участки под ВЛ - 6кВ



Утверждающий:  Г. Н. Хайруллина

Исполняющий:  А. Е. Лайдушчиков

Генеральный директор ООО «Городской округ Октябрьский»



Генеральный архитектор городского округа Октябрьский

№ п/п	Имя и Фамилия	Подпись	Дата