



АДМИНИСТРАЦИЯ ГОРОДСКОГО ОКРУГА ГОРОД ОКТЯБРЬСКИЙ РЕСПУБЛИКИ БАШКОРТОСТАН

Градостроительный план земельного участка N

Р Ф - 0 3 - 2 - 0 2 - 1 - 0 0 - 2 0 2 3 - 0 3 7 5 - 0

Градостроительный план земельного участка подготовлен на основании

Заявление от 24.11.2023 № 1131, Администрация

городского округа город Октябрьский Республики Башкортостан

(реквизиты заявления правообладателя земельного участка, иного лица в случае, предусмотренном частью 1.1 статьи 57.3 Градостроительного кодекса Российской Федерации, с указанием ф.и.о. заявителя - физического лица, либо реквизиты заявления и наименование заявителя - юридического лица о выдаче градостроительного плана земельного участка)

Местонахождение земельного участка

Республика Башкортостан

(субъект Российской Федерации)

Городской округ город Октябрьский

(муниципальный район или городской округ)

пр-кт Ленина, 48

(поселение)

Описание границ земельного участка (образуемого земельного участка):

См. приложение к чертежу градостроительного плана земельного участка.

Кадастровый номер земельного участка (при наличии) или в случае, предусмотренном частью 1.1 статьи 57.3 Градостроительного кодекса Российской Федерации, условный номер образуемого земельного участка на основании утвержденных проекта межевания территории и (или) схемы расположения земельного участка или земельных участков на кадастровом плане территории 02:57:020703:430

Площадь земельного участка 3792 кв.м.

Информация о расположенных в границах земельного участка объектах капитального строительства:

В границах земельного участка расположены объекты капитального строительства. Количество 1 единица. Объекты отображаются на чертеже(ах) градостроительного плана под порядковыми номерами. Описание объектов капитального строительства приводится в подразделе 3.1 «Объекты капитального строительства» или подразделе 3.2 «Объекты, включенные в единый государственный реестр объектов культурного наследия (памятников истории и культуры) народов Российской Федерации» раздела 3.

Информация о границах зоны планируемого размещения объекта капитального строительства в соответствии с утвержденным проектом планировки территории (при наличии)

См. приложение к чертежу градостроительного плана земельного участка.

Реквизиты проекта планировки территории и (или) проекта межевания территории в случае, если земельный участок расположен в границах территории, в отношении которой утверждены проект планировки территории и (или) проект межевания территории

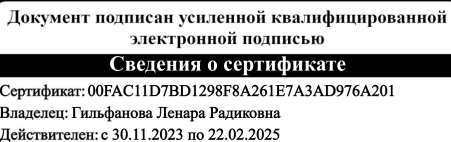
ППТ и ПМТ городского округа город Октябрьский Республики Башкортостан между жилым домом №50 по пр. Ленина и жилым сектором, с целью строительства торгового центра", утвержденные Постановлением администрации городского округа город Октябрьский Республики Башкортостан от 15.04.2019 №1495

(указывается в случае, если земельный участок расположен в границах территории в отношении которой утверждены проект планировки территории и (или) проект межевания территории)

Градостроительный план
подготовлен

Гильфанова Лена Радиловна, И.о. начальника ОАиГ,
Администрация ГО г. Октябрьский Республики Башкортостан

(ф.и.о., должность уполномоченного лица, наименование органа)



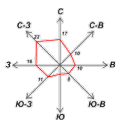
М.П.
(при наличии)

(подпись)

Гильфанова Лена Радиловна

(расшифровка подписи)

Дата выдачи 08.12.2023

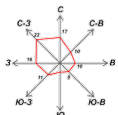


ЛИСТ 1.
 ЧЕРТЕЖ ГРАДОСТРОИТЕЛЬНОГО ПЛАНА ЗЕМЕЛЬНОГО УЧАСТКА

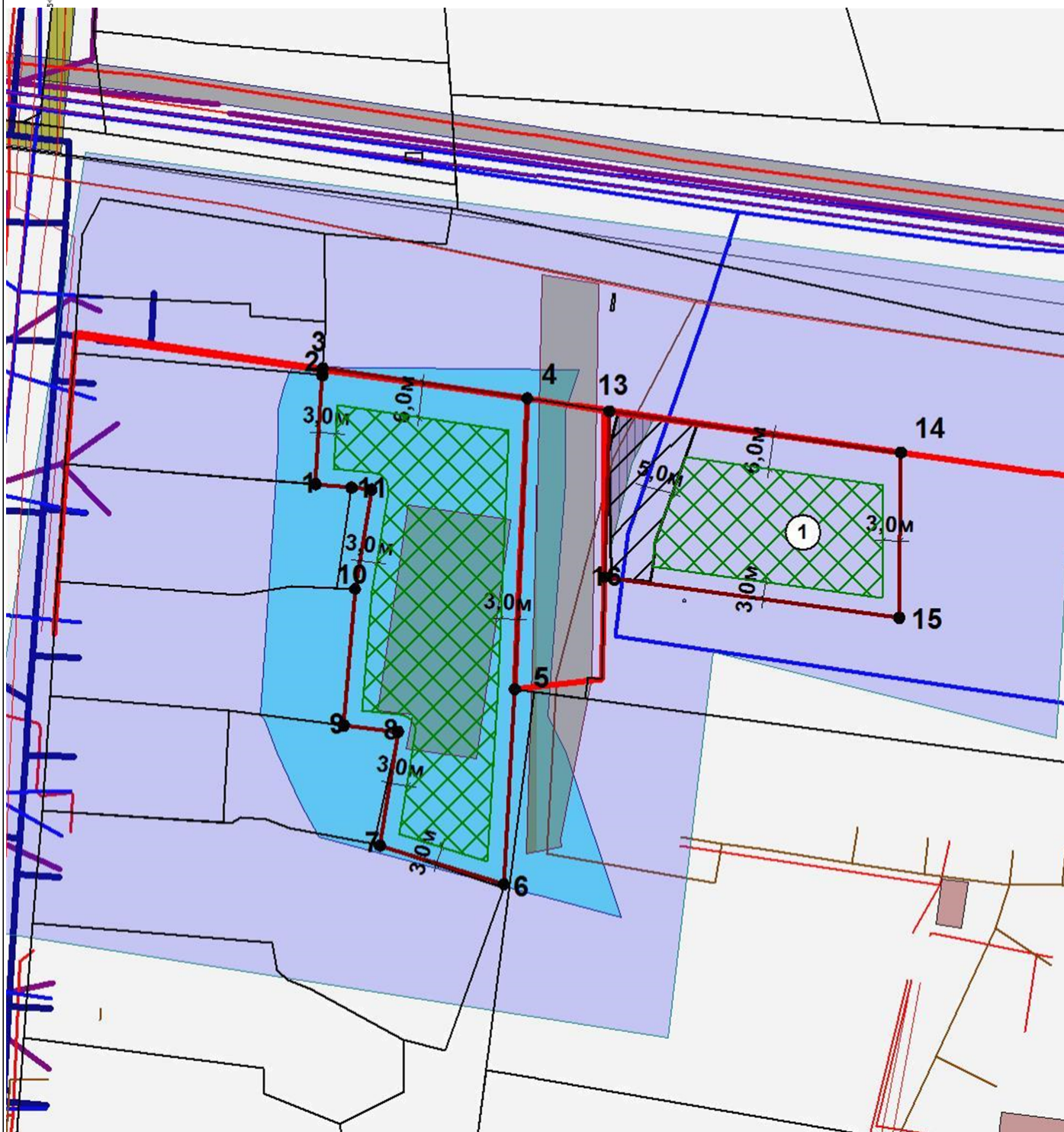


Земельный участок с кадастровым/условным номером 02:57:020703:430

Администрация ГО г. Октябрьский Республики Башкортостан	Чертеж градостроительного плана земельного участка				Администрация городского округа город Октябрьский Республики Башкортостан	
	Должность	Подпись	Дата	Фамилия	Масштаб	1:2000
	И.о. начальника ОАиГ			Гильфанова Ленера Радиковна	Лист	1
	Заведующий сектором			Сулейманова Зульфия Мухасиновна		
	Ведущий специалист			Смирнова Анастасия Евгеньевна	Листов	3

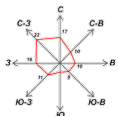


ЛИСТ 2.
ЧЕРТЕЖ ГРАДОСТРОИТЕЛЬНОГО ПЛАНА ЗЕМЕЛЬНОГО УЧАСТКА

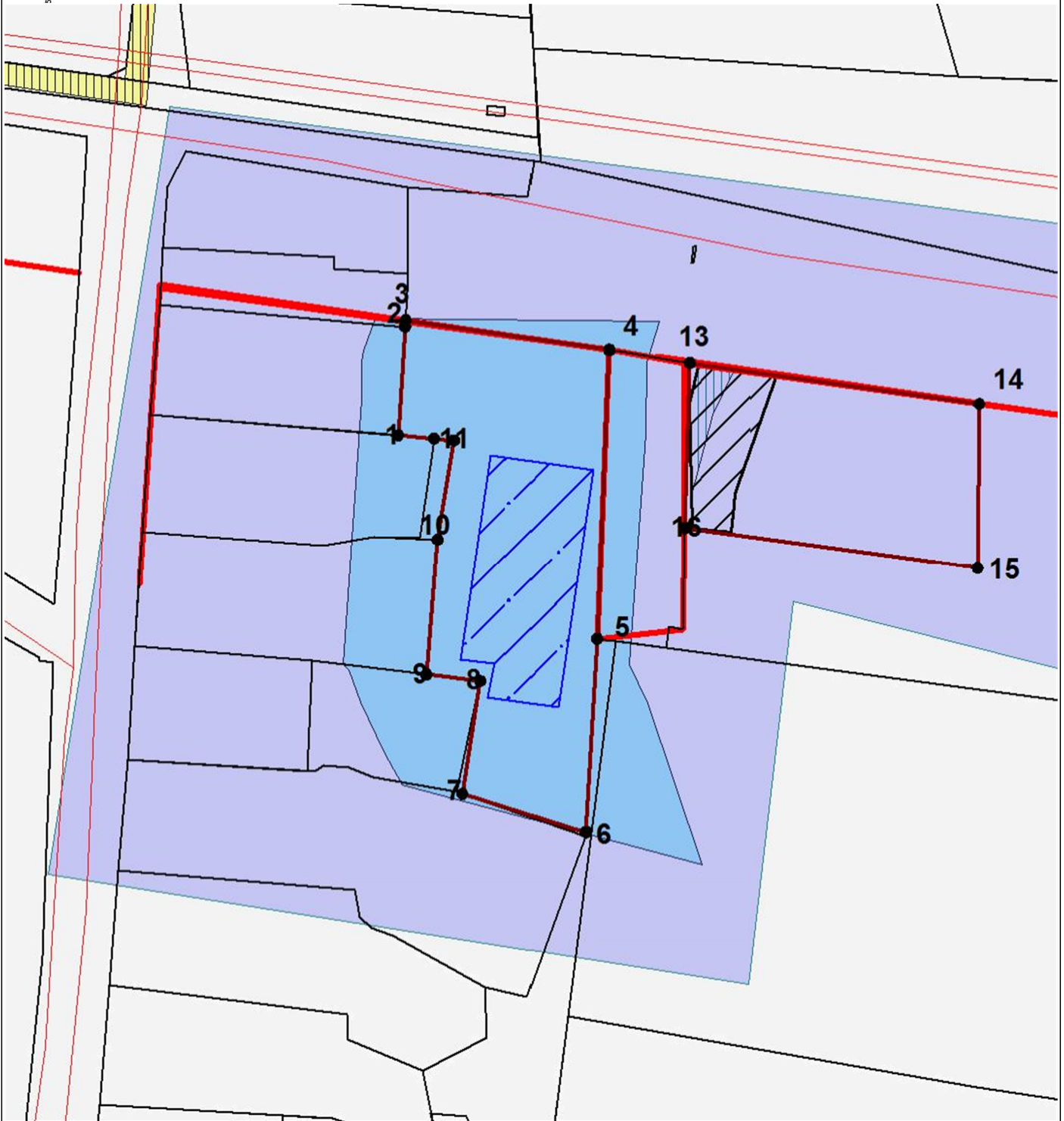


См. приложение к чертежу градостроительного плана земельного участка.

Администрация ГО г. Октябрьский Республики Башкортостан	Чертеж градостроительного плана земельного участка			Администрация городского округа город Октябрьский Республики Башкортостан	
	Должность	Подпись	Дата	Фамилия	Масштаб
	И.о. начальника ОАиГ			Гильфанова Ленера Радиковна	1:1000
	Заведующий сектором			Сулейманова Зульфия Мухасиновна	Лист 2
	Ведущий специалист			Смирнова Анастасия Евгеньевна	Листов 3



ЛИСТ 3.
 ЧЕРТЕЖ ГРАДОСТРОИТЕЛЬНОГО ПЛАНА ЗЕМЕЛЬНОГО УЧАСТКА



Границы зон планируемого размещения объектов капитального строительства в соответствии с утвержденной документацией по ПП и ПМ

Администрация ГО г. Октябрьский Республики Башкортостан	Чертеж градостроительного плана земельного участка				Администрация городского округа город Октябрьский Республики Башкортостан	
	Должность	Подпись	Дата	Фамилия	Масштаб	1:1000
	И.о. начальника ОАиГ			Гильфанова Ленера Радиковна	Лист	3
	Заведующий сектором			Сулейманова Зульфия Мухасиновна		
	Ведущий специалист			Смирнова Анастасия Евгеньевна	Листов	3

Приложение к чертежу градостроительного плана земельного участка

Экспликация объектов:

Существующие объекты:





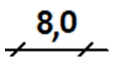




-. Иное сооружение (сети канализации)

Место допустимого размещения проектируемых (реконструируемых) объектов:

1.

Зоны действия публичных сервитутов:

Условные обозначения:

	Земельный участок
	Номера поворотных точек земельного участка
	Номер объекта
	Место допустимого размещения зданий, строений, сооружений
	Линия минимального отступа от границы земельного участка, за пределами которой запрещено строительство зданий и сооружений
	Красные линии
	Границы зон планируемого размещения объектов капитального строительства в соответствии с утвержденной документацией по ПП и ПМ
	Водопровод
	ОКС планируемый к строительству

Чертеж градостроительного плана земельного участка разработан с использованием топоосновы с электронной карты города

Чертеж градостроительного плана земельного участка разработан 08.12.2023, разработчик чертежа Администрация ГО г. Октябрьский Республики Башкортостан

Место допустимого размещения зданий, строений, сооружений указано при условии соблюдения противопожарных норм и санитарно-эпидемиологических правил

Координаты поворотных точек земельного участка с кадастровым номером 02:57:020703:430

Обозначение (номер) характерной точки	Перечень координат характерных точек в системе координат, используемой для ведения Единого государственного реестра недвижимости	
	X	Y
1	631464,63	1200386,29
2	631483,53	1200387,47
3	631484,7	1200387,55
4	631479,51	1200423,02
5	631429	1200420,86
6	631395,24	1200418,93
7	631401,93	1200397,48
8	631421,64	1200400,62
9	631422,76	1200391,2
10	631446,36	1200393,15
11	631463,69	1200395,98
12	631464,02	1200392,53
13	631477,24	1200437,1
14	631470,08	1200487,69
15	631441,42	1200487,4
16	631448,42	1200436,23

Информация о границах зоны планируемого размещения объекта капитального строительства в соответствии с утвержденным проектом планировки территории (при наличии)

Обозначение (номер) характерной точки	Перечень координат характерных точек в системе координат, используемой для ведения Единого государственного реестра недвижимости	
	X	Y
-	-	-

2. ИНФОРМАЦИЯ О ГРАДОСТРОИТЕЛЬНОМ РЕГЛАМЕНТЕ ЛИБО ТРЕБОВАНИЯХ К НАЗНАЧЕНИЮ, ПАРАМЕТРАМ И РАЗМЕЩЕНИЮ ОБЪЕКТА КАПИТАЛЬНОГО СТРОИТЕЛЬСТВА НА ЗЕМЕЛЬНОМ УЧАСТКЕ, НА КОТОРЫЙ ДЕЙСТВИЕ ГРАДОСТРОИТЕЛЬНОГО РЕГЛАМЕНТА НЕ РАСПРОСТРАНЯЕТСЯ ИЛИ ДЛЯ КОТОРОГО ГРАДОСТРОИТЕЛЬНЫЙ РЕГЛАМЕНТ НЕ УСТАНОВЛИВАЕТСЯ

Земельный участок расположен в территориальной зоне ЖМ. Жилая малоэтажная подзона. Малоэтажная жилая застройка (индивидуальное жилищное строительство; размещение дачных домов и садовых домов) для размещения жилого дома, не предназначенного для раздела на квартиры (дом, пригодный для постоянного проживания, высотой от одного до трех надземных этажей включительно), включая выращивание плодовых, ягодных, овощных, бахчевых или иных декоративных, или сельскохозяйственных культур, размещение гаражей и подсобных сооружений с земельными участками от 0,06га до 0,15га;
Установлен градостроительный регламент.

2.1. Реквизиты акта органа государственной власти субъекта Российской Федерации, органа местного самоуправления, содержащего градостроительный регламент либо реквизиты акта федерального органа государственной власти, органа государственной власти субъекта Российской Федерации, органа местного самоуправления, иной организации, определяющего, в соответствии с федеральными законами, порядок использования земельного участка, на который действие градостроительного регламента не распространяется или для которого градостроительный регламент не устанавливается

Градостроительный регламент установлен Правила землепользования и застройки городского округа город Октябрьский Республики Башкортостан, Решение от 29.06.2017 №107.

2.2. Информация о видах разрешенного использования земельного участка

Основные виды разрешенного использования земельного участка:

- для индивидуального жилищного строительства;
- блокированная жилая застройка не более двух блоксекций;
- дошкольное, начальное и среднее общее образование;
- земельные участки (территории) общего пользования;
- улично-дорожная сеть;
- благоустройство территории;
- земельные участки, входящие в состав общего имущества собственников индивидуальных жилых домов в малоэтажном жилом комплексе;

Основные виды разрешенного использования земельного участка по проекту планировки территории и (или) проекту межевания территории:

Отсутствует

Условно разрешенные виды использования земельного участка:

- малоэтажная многоквартирная жилая застройка;
- для ведения личного подсобного хозяйства, приусадебный земельный участок;
- блокированная жилая застройка от двух до десяти блоксекций;
- обслуживание жилой застройки;
- хранение автотранспорта;
- коммунальное обслуживание;
- предоставление коммунальных услуг;
- административные здания организаций, обеспечивающих предоставление коммунальных услуг;
- социальное обслуживание;
- дома социального обслуживания;
- оказание социальной помощи населению;
- оказание услуг связи;
- общежития;
- бытовое обслуживание;
- амбулаторно-поликлиническое обслуживание;
- культурное развитие;
- объекты культурно-досуговой деятельности;
- парки культуры и отдыха;

- цирки и зверинцы;
- религиозное использование;
- осуществление религиозных обрядов;
- религиозное управление и образование;
- амбулаторное ветеринарное обслуживание;
- деловое управление;
- рынки;
- магазины;
- общественное питание;
- гостиничное обслуживание;
- служебные гаражи;
- объекты дорожного сервиса;
- заправка транспортных средств;
- обеспечение дорожного отдыха;
- автомобильные мойки;
- ремонт автомобилей;
- стоянка транспортных средств;
- спорт;
- обеспечение спортивно-зрелищных мероприятий;
- обеспечение занятий спортом в помещениях;
- площадки для занятий спортом;
- оборудованные площадки для занятий спортом;
- недропользование;
- связь <1>

 <1> ****с условием соблюдения отступа от границ земельных участков жилой застройки и границ садовых земельных участков не менее 30,0 метров

- обеспечение внутреннего правопорядка;
- общее пользование водными объектами;
- специальное пользование водными объектами;
- гидротехнические сооружения;

Условно разрешенные виды использования земельного участка по проекту планировки территории и (или) проекту межевания территории:

Отсутствует

Вспомогательные виды разрешенного использования земельного участка:

Вспомогательные виды разрешенного использования земельного участка по проекту планировки территории и (или) проекту межевания территории:

Отсутствует

2.3. Предельные (минимальные и (или) максимальные) размеры земельного участка и предельные параметры разрешенного строительства, реконструкции объекта капитального строительства, установленные градостроительным регламентом для территориальной зоны, в которой расположен земельный участок:

Информация о градостроительном регламенте	Предельные (минимальные и (или) максимальные) размеры земельных участков, в том числе их площадь			Минимальные отступы от границ земельного участка в целях определения мест допустимого размещения зданий, строений, сооружений, за пределами которых запрещено строительство зданий, строений, сооружений	Предельное количество этажей и (или) предельная высота зданий, строений, сооружений	Максимальный процент застройки в границах земельного участка, определяемый как отношение суммарной площади земельного участка, которая может быть застроена, ко всей площади земельного участка	Требования к архитектурным решениям объектов капитального строительства, расположенным в границах территории исторического поселения федерального или регионального значения	Иные показатели
	1 Длина, м	2 Ширина, м	3 Площадь, м ² или га					
ЖМ	-	-	-	-	-	-	-	-
Магазины	15/НУ	12/НУ	0,02 - 0,15	3.0	1,5м (ограждение) 3эт	40/20	-	<2>
<2> НУ - настоящими Правилами не устанавливаются; Нормативное количество машино-мест в соответствии с п.3.5.5.2 МНГП от 23.11.2017 №144								

3. ИНФОРМАЦИЯ О РАСПОЛОЖЕННЫХ В ГРАНИЦАХ ЗЕМЕЛЬНОГО УЧАСТКА ОБЪЕКТАХ КАПИТАЛЬНОГО СТРОИТЕЛЬСТВА И ОБЪЕКТАХ КУЛЬТУРНОГО НАСЛЕДИЯ

3.1. Объекты капитального строительства

№ _____ , Иное сооружение (сети канализации)
 (согласно чертежу (ам) градостроительного плана) (назначение объекта капитального строительства, этажность, высотность, общая площадь, площадь застройки)
 инвентаризационный или кадастровый номер 02:57:000000:2436

3.2. Объекты, включенные в единый государственный реестр объектов культурного наследия (памятников истории и культуры) народов Российской Федерации

№ _____ , Информация отсутствует
 (согласно чертежу (ам) градостроительного плана) (назначение объекта культурного наследия, общая площадь, площадь застройки)

Информация отсутствует

(наименование органа государственной власти, принявшего решение о включении выявленного объекта культурного наследия в реестр, реквизиты этого решения)

регистрационный номер в реестре _____ от _____ Информация отсутствует Информация отсутствует
 (дата)

4. ИНФОРМАЦИЯ О РАСЧЕТНЫХ ПОКАЗАТЕЛЯХ МИНИМАЛЬНО ДОПУСТИМОГО УРОВНЯ ОБЕСПЕЧЕННОСТИ ТЕРРИТОРИИ ОБЪЕКТАМИ КОММУНАЛЬНОЙ, ТРАНСПОРТНОЙ, СОЦИАЛЬНОЙ ИНФРАСТРУКТУРЫ И РАСЧЕТНЫХ ПОКАЗАТЕЛЯХ МАКСИМАЛЬНО ДОПУСТИМОГО УРОВНЯ ТЕРРИТОРИАЛЬНОЙ ДОСТУПНОСТИ УКАЗАННЫХ ОБЪЕКТОВ ДЛЯ НАСЕЛЕНИЯ В СЛУЧАЕ, ЕСЛИ ЗЕМЕЛЬНЫЙ УЧАСТОК РАСПОЛОЖЕН В ГРАНИЦАХ ТЕРРИТОРИИ, В ОТНОШЕНИИ КОТОРОЙ ПРЕДУСМАТРИВАЕТСЯ ОСУЩЕСТВЛЕНИЕ ДЕЯТЕЛЬНОСТИ ПО КОМПЛЕКСНОМУ РАЗВИТИЮ ТЕРРИТОРИИ

Информация о расчетных показателях минимально допустимого уровня обеспеченности территории								
Объекты коммунальной инфраструктуры			Объекты транспортной инфраструктуры			Объекты социальной инфраструктуры		
Наименование вида объекта	Единица измерения	Расчетный показатель	Наименование вида объекта	Единица измерения	Расчетный показатель	Наименование вида объекта	Единица измерения	Расчетный показатель
1	2	3	4	5	6	7	8	9
-	-	-	-	-	-	-	-	-
Информация о расчетных показателях максимально допустимого уровня территориальной доступности								
Объекты коммунальной инфраструктуры			Объекты транспортной инфраструктуры			Объекты социальной инфраструктуры		
Наименование вида объекта	Единица измерения	Расчетный показатель	Наименование вида объекта	Единица измерения	Расчетный показатель	Наименование вида объекта	Единица измерения	Расчетный показатель
1	2	3	4	5	6	7	8	9
-	-	-	-	-	-	-	-	-

5. ИНФОРМАЦИЯ ОБ ОГРАНИЧЕНИЯХ ИСПОЛЬЗОВАНИЯ ЗЕМЕЛЬНОГО УЧАСТКА, В ТОМ ЧИСЛЕ ЕСЛИ ЗЕМЕЛЬНЫЙ УЧАСТОК ПОЛНОСТЬЮ ИЛИ ЧАСТИЧНО РАСПОЛОЖЕН В ГРАНИЦАХ ЗОН С ОСОБЫМИ УСЛОВИЯМИ ИСПОЛЬЗОВАНИЯ ТЕРРИТОРИЙ

5.1. Земельный участок полностью расположен или **частично расположен** в границах зоны с особыми условиями использования территории - Зона «ЗОГК-2» - зона особого градостроительного контроля в зонах общественно-деловых центров и линий застройки магистралей общегородского значения, площадь земельного участка, покрываемая ЗОУИТ, составляет 2325,48 квадратных метров.

Содержание ограничений использования земельного участка: Информация отсутствует.

5.2. Земельный участок полностью расположен или **частично расположен** в границах зоны с особыми условиями использования территории - площадь земельного участка, покрываемая ЗОУИТ, составляет 74,6

квадратных метров.

Содержание ограничений использования земельного участка: Информация отсутствует.

5.3. Земельный участок полностью расположен или частично расположен в границах зоны с особыми условиями использования территории - зона «ЗДО-3» - территория зоны действия ограничений по наличию территорий комплексного развития территории в соответствии с утвержденным Генеральным планом городского округа город Октябрьский Республики Башкортостан.

Содержание ограничений использования земельного участка: Информация отсутствует.

6. ИНФОРМАЦИЯ О ГРАНИЦАХ ЗОН С ОСОБЫМИ УСЛОВИЯМИ ИСПОЛЬЗОВАНИЯ ТЕРРИТОРИЙ, ЕСЛИ ЗЕМЕЛЬНЫЙ УЧАСТОК ПОЛНОСТЬЮ ИЛИ ЧАСТИЧНО РАСПОЛОЖЕН В ГРАНИЦАХ ТАКИХ ЗОН:

Наименование зоны с особыми условиями использования территории с указанием объекта, в отношении которого установлена такая зона	Перечень координат характерных точек в системе координат, используемой для ведения Единого государственного реестра недвижимости		
	Обозначение (номер) характерной точки	X	Y
1	2	3	4
Зона «ЗОГК-2» - зона особого градостроительного контроля в зонах общественно-деловых центров и линий застройки магистралей общегородского значения	-	-	-
	-	-	-
зона «ЗДО-3» - территория зоны действия ограничений по наличию территорий комплексного развития территории в соответствии с утвержденным Генеральным планом городского округа город Октябрьский Республики Башкортостан	-	-	-

7. ИНФОРМАЦИЯ О ГРАНИЦАХ ПУБЛИЧНЫХ СЕРВИТУТОВ

Площадь зоны действия публичных сервитутов: 294,78 кв.м.

Зона действия публичных сервитутов	Перечень координат характерных точек в системе координат, используемой для ведения Единого государственного реестра недвижимости		
	Обозначение (номер) характерной точки	X	Y
1	2	3	4
	-	-	-

8. НОМЕР И (ИЛИ) НАИМЕНОВАНИЕ ЭЛЕМЕНТА ПЛАНИРОВОЧНОЙ СТРУКТУРЫ, В ГРАНИЦАХ КОТОРОГО РАСПОЛОЖЕН ЗЕМЕЛЬНЫЙ УЧАСТОК

02:57:020703.

9. ИНФОРМАЦИЯ О ВОЗМОЖНОСТИ ПОДКЛЮЧЕНИЯ (ТЕХНОЛОГИЧЕСКОГО ПРИСОЕДИНЕНИЯ) ОБЪЕКТОВ КАПИТАЛЬНОГО СТРОИТЕЛЬСТВА К СЕТЯМ ИНЖЕНЕРНО-ТЕХНИЧЕСКОГО ОБЕСПЕЧЕНИЯ (ЗА ИСКЛЮЧЕНИЕМ СЕТЕЙ ЭЛЕКТРОСНАБЖЕНИЯ), ОПРЕДЕЛЯЕМАЯ С УЧЕТОМ ПРОГРАММ КОМПЛЕКСНОГО РАЗВИТИЯ СИСТЕМ КОММУНАЛЬНОЙ ИНФРАСТРУКТУРЫ ПОСЕЛЕНИЯ, МУНИЦИПАЛЬНОГО ОКРУГА, ГОРОДСКОГО ОКРУГА (ПРИ ИХ НАЛИЧИИ), В СОСТАВ КОТОРОЙ ВХОДЯТ СВЕДЕНИЯ О МАКСИМАЛЬНОЙ НАГРУЗКЕ В ВОЗМОЖНЫХ ТОЧКАХ ПОДКЛЮЧЕНИЯ (ТЕХНОЛОГИЧЕСКОГО ПРИСОЕДИНЕНИЯ) К ТАКИМ СЕТЯМ, А ТАКЖЕ СВЕДЕНИЯ ОБ ОРГАНИЗАЦИИ, ПРЕДСТАВИВШЕЙ ДАННУЮ ИНФОРМАЦИЮ

№	Наименование органа (организации), представившего (представившей) информацию о возможности подключения (технологического присоединения) объекта капитального строительства	Информация о возможности подключения (технологического присоединения)	Вид сетей инженерно-технического обеспечения	Сведения о максимальной нагрузке в возможных точках подключения (технологического присоединения)
1.	ГУП "Октябрьсккоммунв одоканал"	№03/560 от 29.11.2023	Водоснабжение	98,3 м3/час
2.	ГУП "Октябрьсккоммунв одоканал"	№03/560 от 29.11.2023	Водоотведение	98,3 м3/час
3.	ООО "Теплоэнерго" Октябрьский ГО	№2238 от 01.12.2023	Тепловая энергия (мощность)	0,1 Гкал/час

10. РЕКВИЗИТЫ НОРМАТИВНЫХ ПРАВОВЫХ АКТОВ СУБЪЕКТА РОССИЙСКОЙ ФЕДЕРАЦИИ, МУНИЦИПАЛЬНЫХ ПРАВОВЫХ АКТОВ, УСТАНОВЛИВАЮЩИХ ТРЕБОВАНИЯ К БЛАГОУСТРОЙСТВУ ТЕРРИТОРИИ

Решение "Правила благоустройства городского округа город Октябрьский Республики Башкортостан" № 329 от 31.07.2019

11. ИНФОРМАЦИЯ О КРАСНЫХ ЛИНИЯХ

утверждены

Обозначение (номер) характерной точки	Перечень координат характерных точек в системе координат, используемой для ведения Единого государственного реестра недвижимости	
	X	Y
1	631479,51	1200423,02
2	631449,74	1200421,75
3	631429	1200420,86
4	631477,24	1200436,23
5	631448,42	1200436,23
6	631430,7	1200435,83
7	631477,24	1200436,23
8	631467,2	1200508,55
9	631479,51	1200423,02
10	631490,29	1200345,09
11	631479,51	1200423,02
12	631477,24	1200436,23
13	631448,42	1200436,23
14	631430,7	1200435,83
15	631429	1200420,86
16	631449,74	1200421,75
17	631490,87	1200344,58
18	631479,24	1200424,81
19	631469,45	1200424,83
20	631478,31	1200431,25
21	631466,64	1200511,78
22	631466,64	1200511,78
23	631447,52	1200542,55
24	631490,87	1200344,58
25	631438,54	1200340,92

12. ИНФОРМАЦИЯ О ТРЕБОВАНИЯХ К АРХИТЕКТУРНО-ГРАДОСТРОИТЕЛЬНОМУ ОБЛИКУ ОБЪЕКТА КАПИТАЛЬНОГО СТРОИТЕЛЬСТВА

№	Требования к архитектурно-градостроительному облику объекта капитального строительства	Показатель
1	2	3
1	При размещении (реконструкции) объектов капитального строительства в зоне «ЗОГК2» устанавливаются дополнительные требования к качеству архитектурно-строительного проектирования на конкурсной основе, а также на стадии реализации проекта. К ним относятся требования, направленные на обеспечение архитектурно-выразительного, эстетического и функционально-обоснованного объемно-пространственного решения градостроительных комплексов, установленные Правилами внешнего оформления	До получения разрешения на строительство получить согласование архитектурно-градостроительного облика в порядке, установленном Административным регламентом "Предоставление решения о согласовании архитектурно-градостроительного облика объекта в городском округе город Октябрьский Республики Башкортостан", утвержденным постановлением Администрации городского округа город Октябрьский Республики Башкортостан от 09.11.2020 №3442

Приложение (в случае, указанном в части 3.1 статьи 57.3 Градостроительного кодекса Российской Федерации)