



ПРОЕКТНО - КАДАСТРОВАЯ СЛУЖБА

Свидетельство №СРО-П-179-12122012
от 31.05.2018

022/0257-2019 ПМТ

Проект межевания территории ГО г. Октябрьский Республика
Башкортостан, ограниченной ул. Первомайская, ул.Уральская, 1-й проездом 9
Января, ул.Юбилейная

Том I. Утверждаемая часть проекта межевания территории

Состав разделов проекта планировки территории:

Том I. Утверждаемая часть проекта межевания территории

Том II. Обосновывающая часть проекта межевания территории

Заместитель директора
ООО «Проектно-Кадастровая Служба»:



г. Октябрьский, 2019 г.

ПРОЕКТ МЕЖЕВАНИЯ**Содержание**

п/п	Разделы	Номера листов
1	2	3
Основная часть		
1	Общие сведения о проекте межевания территории	3
2	Сведения о площади и видах разрешенного использования	4
3	Сведения об изменяемых (уточняемых) земельных участках	6
4	Сведения об образуемых земельных участках	12
5	Сведения о частях образуемого земельного участка	14
6	Границы изменяемых (уточняемых) земельных участков	16
7	Границы образуемых земельных участков	17
8	Чертеж границы планируемых и существующих элементов планировочной структуры, линии отступа от красной линии, в целях определения мест допустимого размещения объектов капитального строительства	18
9	Чертеж границ публичных сервитутов	19

ПРОЕКТ МЕЖЕВАНИЯ**Общие сведения о проекте межевания****1. Проект межевания подготовлен в результате выполнения кадастровых работ в связи с:**

изменением (уточнением) местоположения границы и площади земельного участка с кадастровым номером 02:57:020403:758 и изменением (уточнением) местоположения границ смежных земельных участков с кадастровыми номерами 02:57:020403:223, 02:57:020403:757 и образованием земельного участка путём перераспределения земельного участка с кадастровым номером 02:57:020403:758 и земель, находящихся в государственной или муниципальной собственности

2. Цель кадастровых работ:

Образование земельного участка

3. Сведения о заказчике кадастровых работ:

Гевордян Нина Рафики

(фамилия, имя, отчество (при наличии отчества) физического лица, страховой номер индивидуального лицевого счета (при наличии), полное наименование юридического лица, органа государственной власти, органа местного самоуправления, иностранного юридического лица с указанием страны его регистрации (инкорпорации))

4. Сведения о исполнителе:

Сокращённое наименование юридического лица, ООО "Проектно-кадастровая служба",

Фамилия, имя, отчество директора (последнее - при наличии) Зайнуллина Алия Раdifовна

Фамилия, имя, отчество исполнителя (последнее - при наличии) Кулешова Екатерина Анатольевна

Контактный телефон 8(347)299-15-80

Почтовый адрес и адрес электронной почты, по которым осуществляется связь 452607 Республика Башкортостан г. Октябрьский, ул. Герцена 32, 70пс, а/я№62 mail-pks@mail.ru

Договор на выполнение работ от 13 марта 2019 № КР-2019-175

Дата подготовки «21» марта 2019 г.

5. Пояснительная записка:

Проект межевания разработан в связи с изменением (уточнением) местоположения границы земельного участка с кадастровым номером 02:57:020403:758 и изменением (уточнением) местоположения границ смежных земельных участков с кадастровыми номерами 02:57:020403:223, 02:57:020403:757 и образованием земельного участка путём перераспределения земельного участка с кадастровым номером 02:57:020403:758 и земель, находящихся в государственной или муниципальной собственности.

Проект межевания разработан на топографической съёмке МБУ «УАиГ» 2019 года.

Работы производятся в отношении земельных участков с кадастровыми номерами 02:57:020403:758, 02:57:020403:223, 02:57:020403:757 и землями общего пользования, остальная часть квартала остается без изменений.

ПРОЕКТ МЕЖЕВАНИЯ**Сведения о площади и видах разрешенного использования****1. Вид разрешенного использования изменяемого (уточняемого) земельного участка**

№ п/п	Кадастровый номер или обозначение земельного участка, частей земельного участка	Вид разрешенного использования
1	2	3
1	02:57:020403:758	Для индивидуального жилищного строительства
2	02:57: 020403:757	Территории общего пользования
3	02:57:020403:223	Для индивидуального жилищного строительства
4	:ЗУ1	Для индивидуального жилищного строительства

2. Площадь изменяемых (уточняемых) земельных участков

№ п/п	Кадастровый номер или обозначение земельного участка	Площадь (P), м ²
1	2	3
1	02:57:020403:758	1500
2	02:57: 020403:757	150
3	02:57:020403:223	778
4	:ЗУ1	1880

3. Перечень документов, использованных при подготовке проекта межевания

№ п/п	Наименование документа	Реквизиты документа
1	2	3
1	Выписка из Единого государственного реестра недвижимости об объекте недвижимости	№99/2019/250207362 от 13.03.2019 выдано: ФГИС ЕГРН
2	Выписка из Единого государственного реестра недвижимости об объекте недвижимости	№99/2019/250207241 от 13.03.2019 выдано: ФГИС ЕГРН
3	Выписка из Единого государственного реестра недвижимости об объекте недвижимости	№99/2019/250207301 от 13.03.2019 выдано: ФГИС ЕГРН
4	Выписка из Единого государственного реестра недвижимости об объекте недвижимости	№99/2019/250207406 от 13.03.2019 выдано: ФГИС ЕГРН
5	Выписка из Единого государственного реестра недвижимости об объекте недвижимости	№99/2019/250207387 от 13.03.2019 выдано: ФГИС ЕГРН
6	Выписка из Единого государственного реестра недвижимости об объекте недвижимости	№99/2019/250207315 от 13.03.2019 выдано: ФГИС ЕГРН
7	Выписка из Единого государственного реестра недвижимости об объекте недвижимости	№99/2019/250207236 от 13.03.2019 выдано: ФГИС ЕГРН

ПРОЕКТ МЕЖЕВАНИЯ**Сведения о площади и видах разрешенного использования**

1	2	3
8	Выписка из Единого государственного реестра недвижимости об объекте недвижимости	№99/2019/250207378 от 13.03.2019 выдано: ФГИС ЕГРН
9	Выписка из Единого государственного реестра недвижимости об объекте недвижимости	№99/2019/250207433 от 13.03.2019 выдано: ФГИС ЕГРН
10	Выписка из Единого государственного реестра недвижимости об объекте недвижимости	№99/2019/250207483 от 13.03.2019 выдано: ФГИС ЕГРН
11	Кадастровый план территории	№02/14/1-526061 от 08.08.2014 выдано: Филиал федерального государственного бюджетного учреждения "Федеральная кадастровая палата Федеральной службы государственной регистрации, кадастра и картографии" по Республике Башкортостан. заместитель начальника отдела Митягина А. Н.
12	Паспорт гражданина Российской Федерации	серия:8008 №715167 от 13.02.2009 выдано: Отделом УФМС России по Республике Башкортостан в гор.Октябрьский
13	Техническое задание на разработку проекта межевания	от 13.03.2019
14	Постановление администрации о разрешении на разработку проекта межевания	№ 970 от 13.03.2019
15	Топографическая съемка МБУ «УАиГ»	Март 2019

ПРОЕКТ МЕЖЕВАНИЯ**Сведения об изменяемых (уточняемых) земельных участках****1. Сведения о характерных точках границы изменяемого (уточняемого) земельного участка с кадастровым номером 02:57:020403:758**

Зона Ж (подзона ЖМ)

Обозначение характерных точек границ	Существующие координаты, м		Уточнённые координаты, м	
	X	Y	X	Y
1	2	3	4	5
н1	—	—	632027,13	1201720,34
н2	—	—	632027,75	1201740,49
86	632030,49	1201740,50	—	—
н3	—	—	632039,92	1201740,50
н5	—	—	632039,24	1201758,67
н15	—	—	632026,77	1201759,31
8	—	—	631998,79	1201760,76
н10	—	—	631996,10	1201760,85
н11	—	—	631995,70	1201757,39
н4	—	—	631994,09	1201721,36
4	—	—	631996,52	1201721,25
н8	—	—	631996,98	1201721,23
н1	—	—	632027,13	1201720,34

2. Сведения о частях границы изменяемого (уточняемого) земельного участка с кадастровым номером 02:57:020403:758

Обозначение части границы		Горизонтальное проложение (S), м
от т.	до т.	
1	2	3
н1	н2	20,16
н2	86	2,74
86	н3	9,43
н3	н5	18,18
н5	н15	12,49
н15	8	28,02
8	н10	2,69
н10	н11	3,48
н11	н4	36,07
н4	4	2,43
4	н8	0,46
н8	н1	30,16

3. Общие сведения об изменяемом (уточняемом) земельном участке с кадастровым номером 02:57:020403:758

№ п/п	Наименование характеристик земельного участка	Значение характеристики
1	2	3
1	Площадь земельного участка, м ²	1500
2	Площадь земельного участка по сведениям Единого государственного реестра недвижимости (Ркад), м ²	1500
3	Оценка расхождения Р и Ркад (Р – Ркад), м ²	0
4	Предельный минимальный и максимальный размер земельного участка (Рмин и Рмакс), м ²	Рмин = 600 кв.м Рмакс = 1500 кв.м

ПРОЕКТ МЕЖЕВАНИЯ**Сведения об изменяемых (уточняемых) земельных участках**

5	Кадастровый номер или иной номер объекта недвижимости, расположенного на земельном участке	02:57:020403:227
6	Адрес земельного участка	Республика Башкортостан, город Октябрьский, 1-й проезд 9 Января, з/у №4
7	Иные сведения	Ипотека

4. Сведения о земельных участках, смежных с изменяемым (уточняемым) земельным участком с кадастровым номером 02:57:020403:758

Обозначение характерной точки или части границы	Кадастровые номера земельных участков, смежных с уточняемым земельным участком	Сведения о правообладателях смежных земельных участков
1	2	3
н10-н4	02:57:020403:223	Султанова Зульфира Сайтгареевна Долевая собственность, № 02:57:020403:223-02/114/2018-3 от 09.06.2018, 6/7 6/7 Кутлизаманов Данис Вадимович Долевая собственность, № 02:57:020403:223-02/114/2018-2 от 09.06.2018, 1/7 1/7

ПРОЕКТ МЕЖЕВАНИЯ**Сведения об изменяемых (уточняемых) земельных участках****1. Сведения о характерных точках границы изменяемого (уточняемого) земельного участка с кадастровым номером 02:57:020403:223**

Зона Ж (подзона ЖМ)

Обозначение характерных точек границ	Существующие координаты, м		Уточнённые координаты, м	
	X	Y	X	Y
1	2	3	4	5
н4	—	—	631994,09	1201721,36
н11	—	—	631995,70	1201757,39
н10	—	—	631996,10	1201760,85
72	631975,93	1201761,68	—	—
73	631974,69	1201722,24	—	—
н4	—	—	631994,09	1201721,36

2. Сведения о частях границы изменяемого (уточняемого) земельного участка с кадастровым номером 02:57:020403:223

Обозначение части границы		Горизонтальное проложение (S), м
от т.	до т.	
1	2	3
н4	н11	36,07
н11	н10	3,48
н10	72	20,19
72	73	39,46
73	н4	19,42

3. Общие сведения об изменяемом (уточняемом) земельном участке с кадастровым номером 02:57:020403:223

№ п/п	Наименование характеристик земельного участка	Значение характеристики
1	2	3
1	Площадь земельного участка, м ²	778
2	Площадь земельного участка по сведениям Единого государственного реестра недвижимости (Ркад), м ²	892
3	Оценка расхождения Р и Ркад (Р – Ркад), м ²	-114
4	Предельный минимальный и максимальный размер земельного участка (Рмин и Рмакс), м ²	Рмин = 600 кв.м Рмакс = 1500 кв.м
5	Кадастровый номер или иной номер объекта недвижимости, расположенного на земельном участке	02:57:020403:734
6	Адрес земельного участка	Республика Башкортостан, город Октябрьский, проезд 9 Января 1-й, д.6

ПРОЕКТ МЕЖЕВАНИЯ**Сведения об изменяемых (уточняемых) земельных участках****4. Сведения о земельных участках, смежных с изменяемым (уточняемым) земельным участком с кадастровым номером 02:57:020403:223**

Обозначение характерной точки или части границы	Кадастровые номера земельных участков, смежных с уточняемым земельным участком	Сведения о правообладателях смежных земельных участков
1	2	3
н4-н10	02:57:020403:758	Геворгян Нина Рафики, Собственность, № 02:57:020403:758-02/114/2018-6 от 26.02.2018

ПРОЕКТ МЕЖЕВАНИЯ**Сведения об изменяемых (уточняемых) земельных участках****1. Сведения о характерных точках границы изменяемого (уточняемого) земельного участка с кадастровым номером 02:57:020403:757**

Зона Ж (подзона ЖМ)

Обозначение характерных точек границ	Существующие координаты, м		Уточнённые координаты, м	
	X	Y	X	Y
1	2	3	4	5
79	632064,03	1201735,15	—	—
1	632064,57	1201759,78	—	—
80	632026,93	1201761,18	—	—
н15	—	—	632026,77	1201759,31
н5	—	—	632039,24	1201758,67
н7	—	—	632061,38	1201757,55
77	632060,95	1201738,34	—	—
78	632061,00	1201735,24	—	—
79	632064,03	1201735,15	—	—

2. Сведения о частях границы изменяемого (уточняемого) земельного участка с кадастровым номером 02:57:020403:757

Обозначение части границы		Горизонтальное проложение (S), м
от т.	до т.	
1	2	3
79	1	24,64
1	80	37,67
80	н15	1,88
н15	н5	12,49
н5	н7	22,17
н7	77	19,21
77	78	3,10
78	79	3,03

3. Общие сведения об изменяемом (уточняемом) земельном участке с кадастровым номером 02:57:020403:757

№ п/п	Наименование характеристик земельного участка	Значение характеристики
1	2	3
1	Площадь земельного участка, м ²	150
2	Площадь земельного участка по сведениям Единого государственного реестра недвижимости (Ркад), м ²	421
3	Оценка расхождения Р и Ркад (Р – Ркад), м ²	-271
4	Адрес земельного участка	Республика Башкортостан, город Октябрьский, проезд 9 Января 1-й

ПРОЕКТ МЕЖЕВАНИЯ**Сведения об изменяемых (уточняемых) земельных участках****4. Сведения о земельных участках, смежных с изменяемым (уточняемым) земельным участком с кадастровым номером 02:57:020403:757**

Обозначение характерной точки или части границы	Кадастровые номера земельных участков, смежных с уточняемым земельным участком	Сведения о правообладателях смежных земельных участков
1	2	3
н15-н5	02:57:020403:758	Геворгян Нина Рафики, Собственность, № 02:57:020403:758-02/114/2018-6 от 26.02.2018

ПРОЕКТ МЕЖЕВАНИЯ**Сведения об образуемых земельных участках****1. Сведения о характерных точках границ образуемых земельных участков**

Обозначение земельного участка :ЗУ1

Зона Ж (подзона ЖМ)

Обозначение характерных точек границ	Координаты, м	
	X	Y
1	2	3
2	632027,13	1201720,34
3	632027,75	1201740,49
86	632030,49	1201740,50
н2	632039,91	1201740,50
н3	632048,34	1201740,51
н1	632061,00	1201740,51
20	632061,38	1201757,55
н4	632047,47	1201758,25
10	632026,77	1201759,31
8	631998,79	1201760,76
7	631996,10	1201760,85
9	631995,70	1201757,39
6	631994,09	1201721,36
4	631996,52	1201721,25
13	631996,98	1201721,23
2	632027,13	1201720,34

2. Сведения о частях границ образуемых земельных участков

Обозначение земельного участка :ЗУ1

Обозначение части границ		Горизонтальное проложение (S), м
от т.	до т.	
1	2	3
2	3	20,16
3	86	2,74
86	н2	9,42
н2	н3	8,43
н3	н1	12,66
н1	20	17,04
20	н4	13,93
н4	10	20,73
10	8	28,02
8	7	2,69
7	9	3,48
9	6	36,07
6	4	2,43
4	13	0,46
13	2	30,16

ПРОЕКТ МЕЖЕВАНИЯ**Сведения об образуемых земельных участках****3. Сведения об образовании земельных участков путем перераспределения**

Обозначение земельного участка :ЗУ1

	Источник образования		Сведения о частях земельных участков (территориях) включаемых в состав образуемого земельного участка	
	Кадастровый номер земельного участка (учетный номер кадастрового квартала)	Площадь (Р), м ²	Обозначение	Площадь (Р), м ²
1	2	3	4	5
1.	02:57:020403:758	1500,00	:758	1499,70
2.	02:57:020403	—	:Т/п1	380,30

4. Общие сведения об образуемых земельных участках

Обозначение земельного участка :ЗУ1

№ п/п	Наименование характеристик земельного участка	Значение характеристики
1	2	3
1	Местоположение земельного участка в структурированном виде в соответствии с федеральной информационной адресной системой (при отсутствии адреса земельного участка)	Республика Башкортостан
	Дополнительные сведения о местоположении земельного участка	городской округ город Октябрьский, город Октябрьский, 1-й проезд 9 Января, з/у №4
3	Категория земель	Земли населенных пунктов
4	Вид разрешенного использования	Для индивидуального жилищного строительства
5	Площадь земельного участка, м ²	1880
6	Предельный минимальный и максимальный размер земельного участка (Р _{мин}) и (Р _{макс}), м ²	Р _{мин} =600, Р _{макс} =1880
7	Кадастровые или иные номера объектов недвижимости, расположенных на земельном участке	02:57:020403:227

ПРОЕКТ МЕЖЕВАНИЯ**Сведения о частях образуемого земельного участка****1. Сведения о местоположении границ части земельного участка**

Кадастровый номер (обозначение) земельного участка :ЗУ1

Обозначение части :ЗУ1/чзу1

Зона Ж (подзона ЖМ)

Обозначение характерных точек границ	Координаты, м	
	X	Y
1	2	3
н40	632028,67	1201748,61
н41	632028,81	1201751,06
н42	632028,93	1201753,60
н43	632029,00	1201757,06
н44	632031,20	1201756,98
н45	632036,22	1201756,82
н46	632041,21	1201756,65
н47	632043,71	1201756,57
н48	632048,71	1201756,40
н49	632051,21	1201756,32
н60	632061,35	1201755,99
20	632061,38	1201757,55
н4	632047,47	1201758,25
38	632039,24	1201758,67
10	632026,77	1201759,31
н6	632025,23	1201759,39
н19	632025,18	1201758,76
н20	632025,16	1201758,28
н21	632025,03	1201755,78
н22	632024,93	1201753,76
н23	632024,81	1201751,30
н24	632024,75	1201749,84
н25	632024,93	1201749,83
н26	632025,09	1201748,78
н27	632024,19	1201729,70
н28	632016,88	1201730,03
н29	632016,94	1201731,47
н30	632014,93	1201731,54
н31	632014,88	1201730,10
н32	632014,88	1201728,10
н33	632016,79	1201728,03
н34	632024,10	1201727,70
н35	632026,10	1201727,63
н36	632026,19	1201729,61
н37	632026,68	1201740,06
н38	632026,99	1201746,63
н39	632028,60	1201746,56

ПРОЕКТ МЕЖЕВАНИЯ**Сведения о частях образуемого земельного участка**

1	2	3		
н40	632028,67	1201748,61		
Обозначение части :ЗУ1/чзу2				
Зона Ж (подзона ЖМ)				
Обозначение характерных точек границ	Координаты, м			
	X	Y		
1	2	3		
н5	632061,33	1201755,10		
20	632061,38	1201757,55		
н4	632047,47	1201758,25		
38	632039,24	1201758,67		
н56	632026,03	1201758,56		
н57	632026,09	1201754,56		
н5	632061,33	1201755,10		
2. Общие сведения о частях земельного участка				
Кадастровый номер (обозначение) земельного участка :ЗУ1				
№ п/п	Учетный номер (обозначение) части	Площадь (P), м²	±ΔP, м²	Характеристика части
1	2	3	4	5
1	:ЗУ1/чзу1	168	5	охранная зона газопровода
2	:ЗУ1/чзу2	122	4	охранная зона линии ЛЭП

ГРАНИЦЫ ИЗМЕНЯЕМЫХ(УТОЧНЯЕМЫХ) ЗЕМЕЛЬНЫХ УЧАСТКОВ

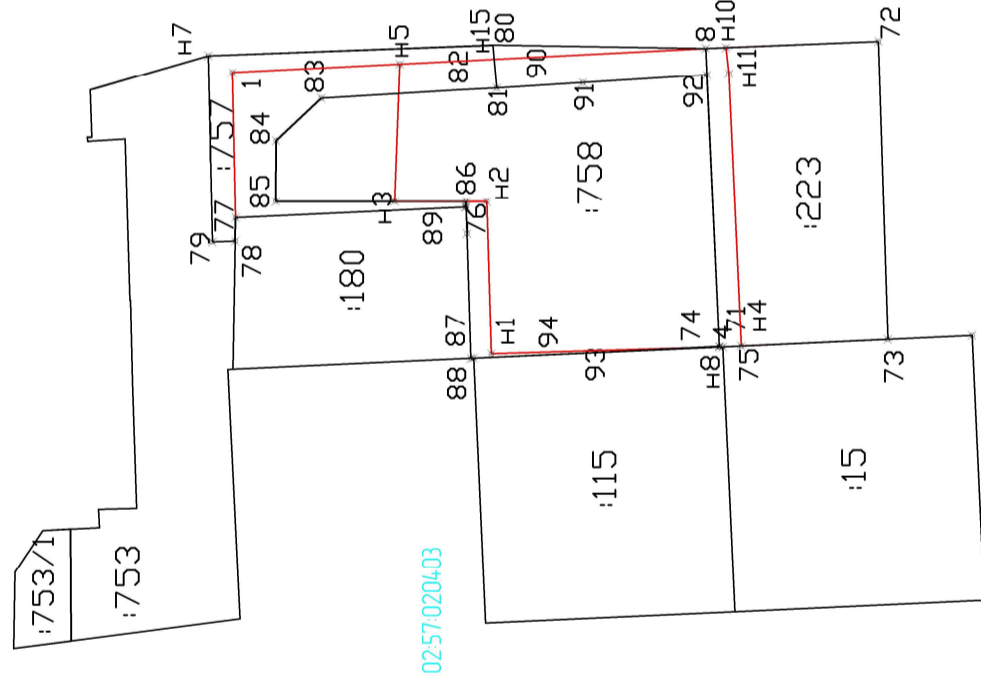


Условные обозначения

- Существующие границы, имеющиеся в ЕГРН,
- изменяемые, образованные границы,
- × — характерная точка границы, сведения о которой позволяют однозначно определить ее положение на местности,
- 1 — номер точки,
- 02:57:0204:03 — кадастровый квартал
- границ кадастрового квартала
- :758 — кадастровый номер земельного участка

ТЕХНИКО-ЭКОНОМИЧЕСКИЕ ПОКАЗАТЕЛИ

- Площадь земельного участка с кадастровым номером 02:57:0204:03:758 до уточнения границ — 1500 кв.м.
- Площадь земельного участка с кадастровым номером 02:57:0204:03:758 после уточнения границ — 1500 кв.м.
- Площадь земельного участка с кадастровым номером 02:57:57:0204:03:757 до уточнения границ — 421 кв.м.
- Площадь земельного участка с кадастровым номером 02:57:57:0204:03:757 после уточнения границ — 150 кв.м.
- Площадь земельного участка с кадастровым номером 02:57:57:0204:03:223 до уточнения границ — 892 кв.м.
- Площадь земельного участка с кадастровым номером 02:57:57:0204:03:223 после уточнения границ — 778 кв.м.



022/0257-2019 ПМТ			
Проект межевания территории ГО г. Октябрьский Республика Башкортостан, ограниченной ул. Первомайская, ул. Уральская, 1-й проездом 9 Января, ул. Юбилейная			
Изм.	Кол.	Лист	№ док.
ГМП		Голлямулина А.А.	
Пробег		Юсаев Е.А.	
Разраб.		Кулешова Е.А.	
	Подп.		Дата
			2103
			2103
			2103
Лист		Лист	Листов
ПМТ		16	20
Границы изменяемых(уточняемых) земельных участков 1:500		Основная часть	
000 "Проектно-кадастровая служба"			

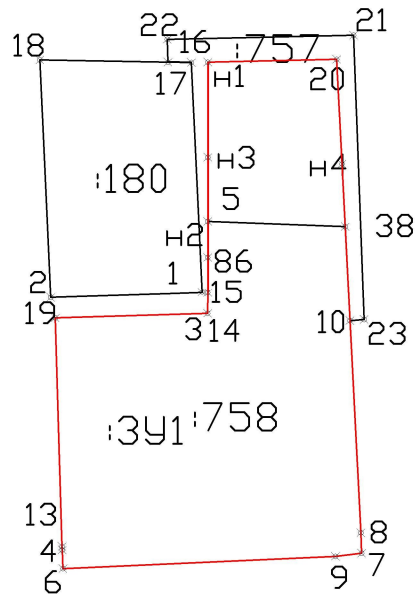
ГРАНИЦЫ ОБРАЗУЕМЫХ ЗЕМЕЛЬНЫХ УЧАСТКОВ



Условные обозначения

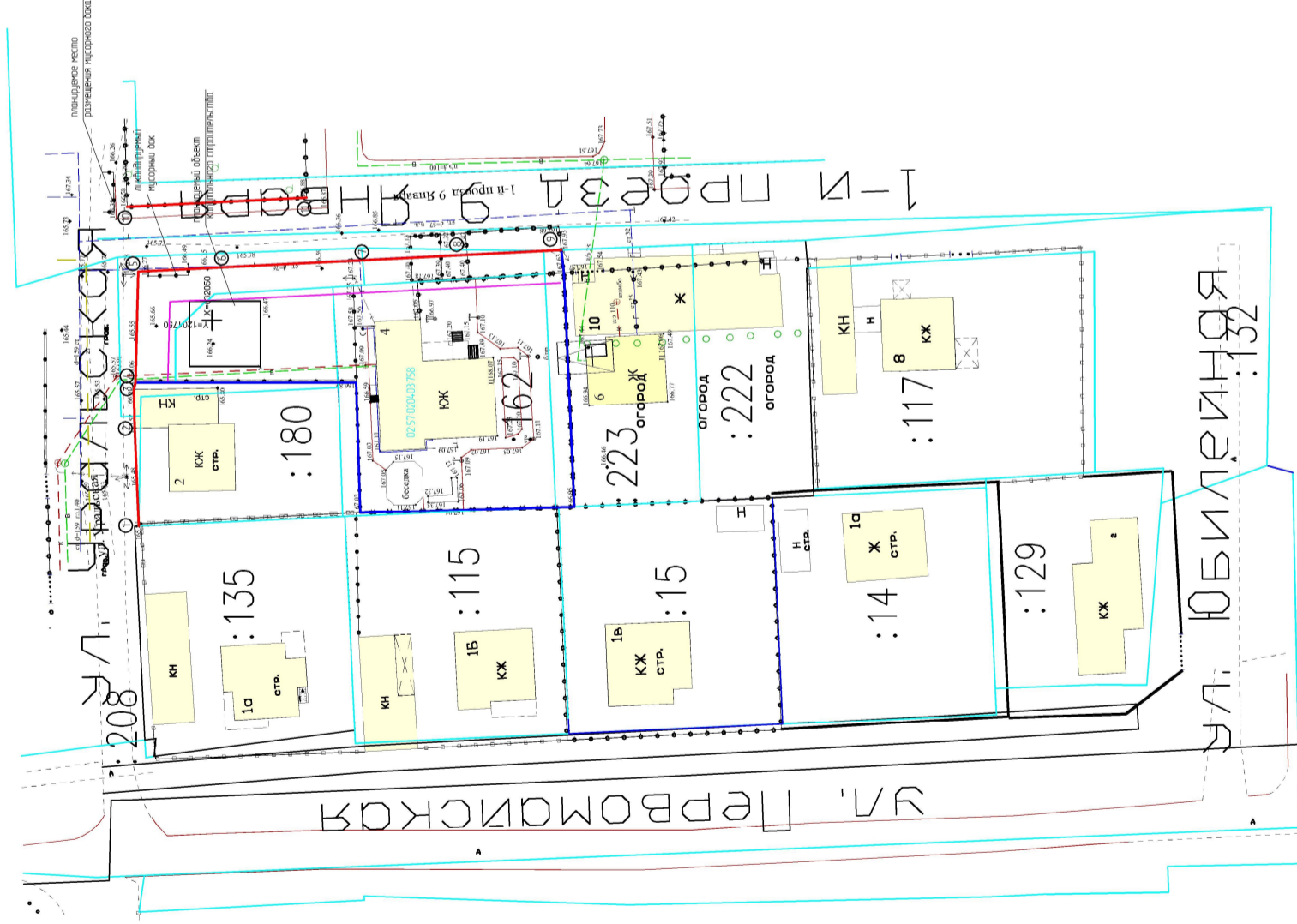
- Существующие границы, имеющиеся в ЕГРН,
- изменяемые, образованные границы,
- × — характерная точка границы, сведения о которой позволяют однозначно определить ее положение на местности,
- 1 — номер точки,
- 02:57:020403 — кадастровый квартал
- граница кадастрового квартала
- :391 — образуемый земельный участок

02:57:020403



					022/0257-2019 ПМТ			
					Проект межевания территории ГО г. Октябрьский Республика Башкортостан, ограниченной ул. Первомайская, ул. Уральская, 1-й проездом 9 Января, ул. Юбилейная			
Изм.	Кол.ч.	Лист	№ док.	Подп.	Дата	Стадия	Лист	Листов
						ПМТ	17	20
ГИП		Галлямутдинов А.А.			21.03			
Провер.		Юсаев Е.А.			21.03			
Разраб.		Кулешова Е.А.			21.03			
Границы образуемых земельных участков М 1:250 Основная часть						ООО "Проектно-кадастровая служба"		

ЧЕРТЕЖ ГРАНИЦ ПЛАНИРУЕМЫХ И СУЩЕСТВУЮЩИХ ЭЛЕМЕНТОВ ПЛАНИРОВОЧНОЙ СТРУКТУРЫ, КРАСНЫЕ ЛИНИИ И ЛИНИИ ОТСТУПА ОТ КРАСНОЙ ЛИНИИ В ЦЕЛЯХ ОПРЕДЕЛЕНИЯ МЕСТ ДОПУСТИМОГО РАЗМЕЩЕНИЯ ОБЪЕКТОВ КАПИТАЛЬНОГО СТРОИТЕЛЬСТВА



Условные обозначения

- ① - поворотная точка красной линии
- объект капитального строительства
- 02:57:02:04:03:758 - кадастровый номер земельного участка
- красная линия
- граница по кадастру
- проектируемая граница земельного участка
- отступ от красной линии

Примечание:

1. Чертеж разработан на топографической съемке МБУ "УАИГ" 2019 года.
2. Вид разрешенного использования образуемого земельного участка - для индивидуального жилищного строительства (2.1)
3. Согласно Приложению №2 Таблицы 7 Правил землепользования и застройки городского округа города Октябрьский Республики Башкортостан отступы от красной линии в данной зоне с выдан разрешенного использования 21 - 5м.

Координаты поворотных точек красных линий в системе МСК-02

№	X	Y
1	632061,31	1201718,30
2	632061,93	1201733,39
3	632062,05	1201739,42
4	632060,95	1201738,34
5	632061,38	1201757,55
6	632039,24	1201758,67
7	632026,77	1201759,31
8	631998,79	1201760,76
9	631996,10	1201760,85
10	632061,39	1201771,26
11	631980,31	1201773,95

022/0257-2019 ПМТ			
Проект межевания территории ГО г. Октябрьский Республика Башкортостан, ограниченной ул. Первомайская, ул. Уральская, 1-й проездом 9 Января, ул. Юбилейная			
Мзм.	Коллж.	Лист	№ док.
ГИП	Голламулдинов А.А.	2103	2103
Пробез.	Юсаев Е.А.	2103	2103
Разраб.	Кулешова Е.А.	2103	2103
Слодия		Лист	Листов
ПМТ		18	20
000 "Проектно-кадастровая служба"		Основная часть	

Чертеж границ планируемых и существующих элементов планировочной структуры, красные и линии и линии отступа от красной линии в целях определения мест допустимого размещения объектов капитального строительства М 1:1000

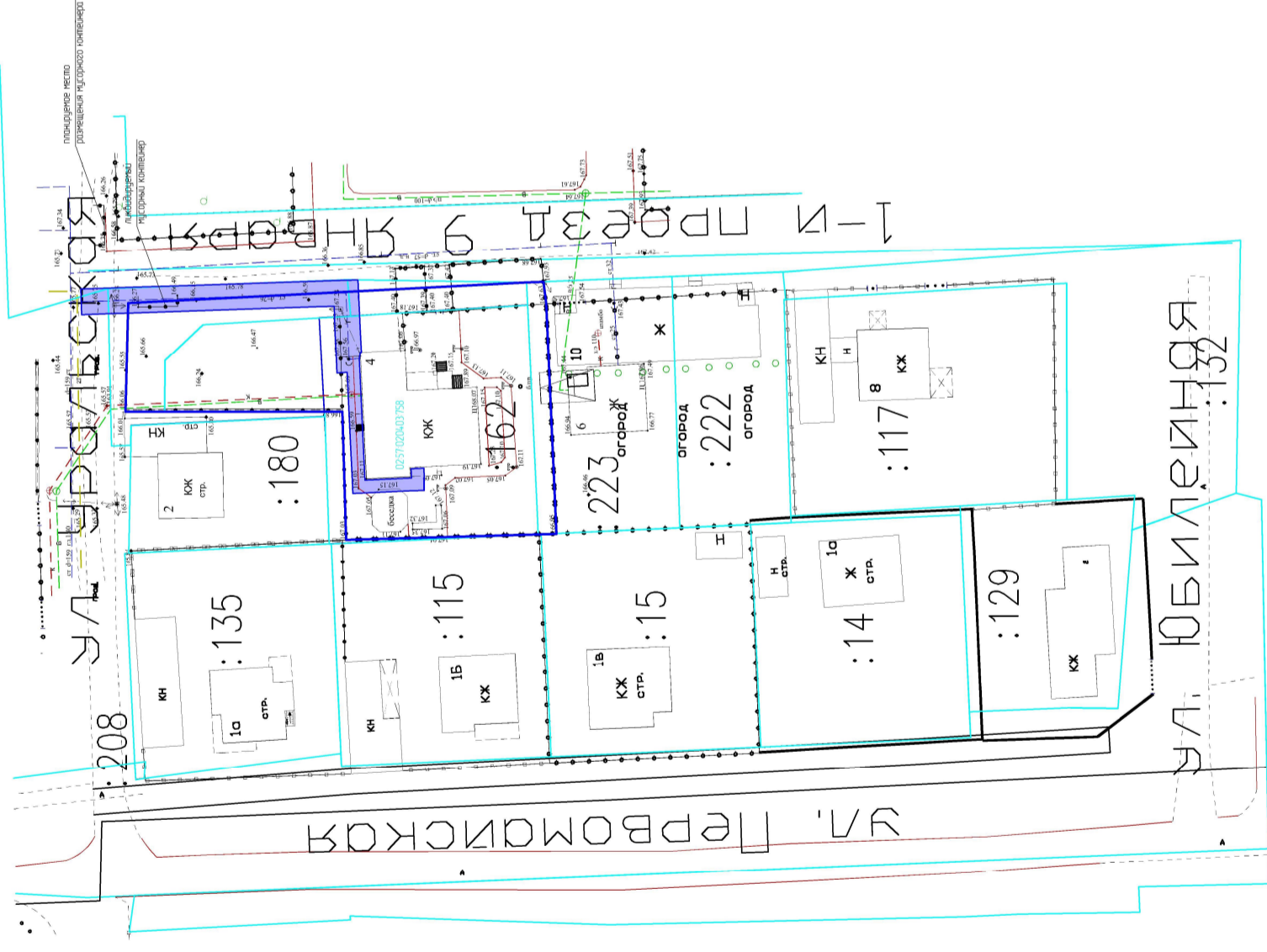
ЧЕРТЕЖ ГРАНИЦ ПУБЛИЧНЫХ СЕРВИТУТОВ

Условные обозначения

— проектируемая граница земельного участка

02:57:02:04:03:758 — кадастровый номер земельного участка

— охранная зона газопровода



Координаты поворотных точек зоны с особыми условиями от газопровода в системе МСК-02

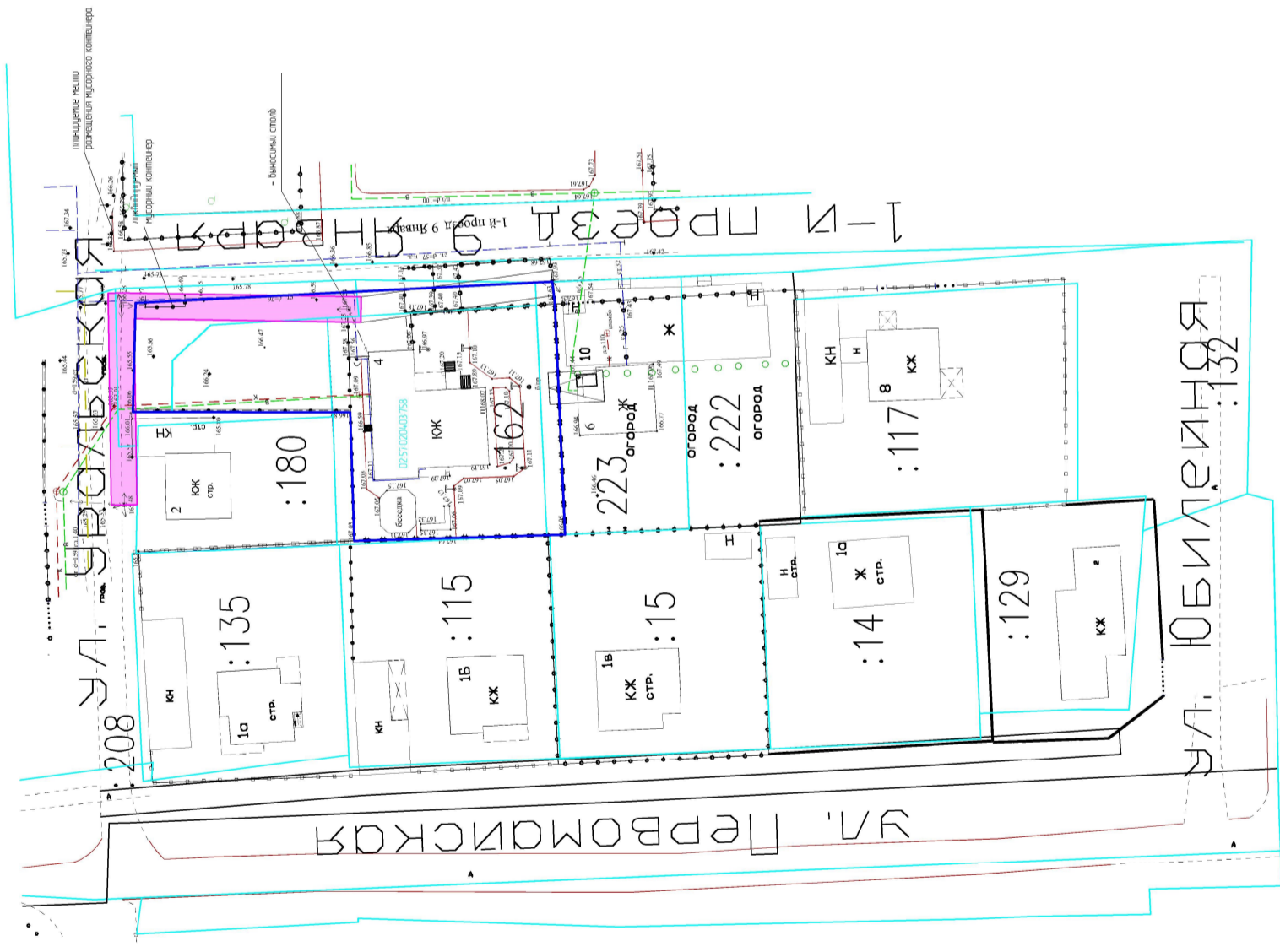
Обозначение характерных точек границ	Координаты, м	
	X	Y
1	2	3
н40	632028.67	1201748.61
н41	632028.81	1201751.06
н42	632028.93	1201753.60
н44	632029.00	1201757.06
н45	632031.20	1201756.98
н45	632036.22	1201756.82
н46	632041.21	1201756.65
н47	632043.71	1201756.57
н48	632048.71	1201756.40
н49	632051.21	1201756.32
н60	632061.35	1201755.99
20	632061.38	1201757.55
н4	632047.47	1201758.25
38	632039.24	1201758.67
10	632026.77	1201759.31
н6	632025.23	1201759.39
н19	632025.18	1201758.76
н20	632025.16	1201758.28
н21	632025.03	1201755.78
н22	632024.93	1201753.76
н23	632024.81	1201751.30
н24	632024.75	1201749.84
н25	632024.93	1201749.83
н26	632025.09	1201748.78
н27	632024.19	1201729.70
н28	632016.88	1201730.03
н29	632016.94	1201731.47
н30	632014.93	1201731.54
н31	632014.88	1201730.10
н32	632016.79	1201728.10
н33	632016.79	1201728.03
н34	632024.10	1201727.70
н35	632026.10	1201727.63
н36	632026.19	1201729.61
н37	632026.68	1201740.06
н38	632026.99	1201746.56
н39	632028.60	1201746.56
н40	632028.67	1201748.61

022/0257-2019 ПМТ

Проект межевания территории ГО г. Октябрьский Республика Башкортостан, ограниченной ул. Первомайская, ул. Уральская, 1-й проездом 9 Января, ул. Юбилейная

Изм.	Кол.	Лист	№ док.	Подп.	Дата	Слодия	Лист	Листов
ГМП			Галлямуллина А.А.		2103			
Пробез.			Юсаев Е.А.		2103		19	20
Разраб.			Кулешова Е.А.		2103			
Чертеж границ публичных сервитутов						000 "Проектно-кадастровая служба"		

ЧЕРТЕЖ ГРАНИЦ ПУБЛИЧНЫХ СЕРВИТУТОВ



Условные обозначения

- — проектируемая граница земельного участка
- 02:57:02:04:03:758 — кадастровый номер учтенного земельного участка
- охранная зона линии ЛЭП

Координаты лабораторных точек зоны с особыми условиями использования территории от линии ЛЭП в системе МСК-02

Обозначение характерных точек границы	Координаты, м	
	X	Y
1	2	3
н5	632061,33	1201755,10
20	632061,38	1201757,55
н4	632047,47	1201758,25
38	632039,24	1201758,67
н56	632026,03	1201758,56
н57	632026,09	1201754,56
н5	632061,33	1201755,10

022/0257-2019 ПМТ			
Проект межевания территории ГО г. Октябрьский Республика Башкортостан, ограниченной ул. Первомайская, ул. Уральская, 1-й проездом 9 Января, ул. Юбилейная			
Изм.	Колоч.	Лист	№ док.
ГМП	Галлямуллина А.А.	2103	2103
Пробез.	Юсаев Е.А.	2103	2103
Разраб.	Кулешова Е.А.	2103	2103
Дата		2103	
Подп.		<i>[Signature]</i>	
Складня		Лист	Листов
		ПМТ	20 / 20
Чертеж границ публичных сервитутов		000 "Проектно-кадастровая служба"	