





Граница перипроизвольных зон П и Ж (подзона ЖС-2)

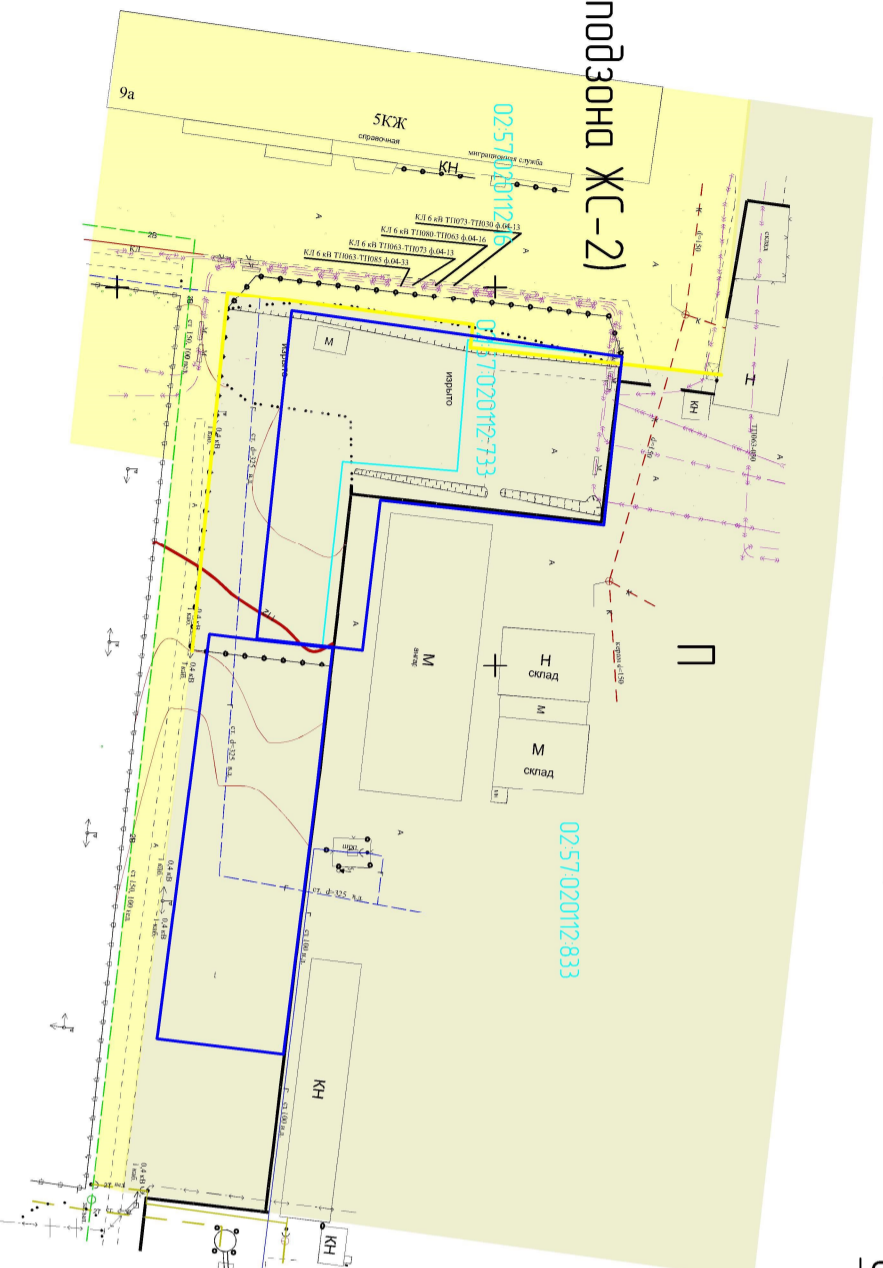
СХЕМА ПЛАНИРОВОЧНОЙ ОРГАНИЗАЦИИ

Условные обозначения

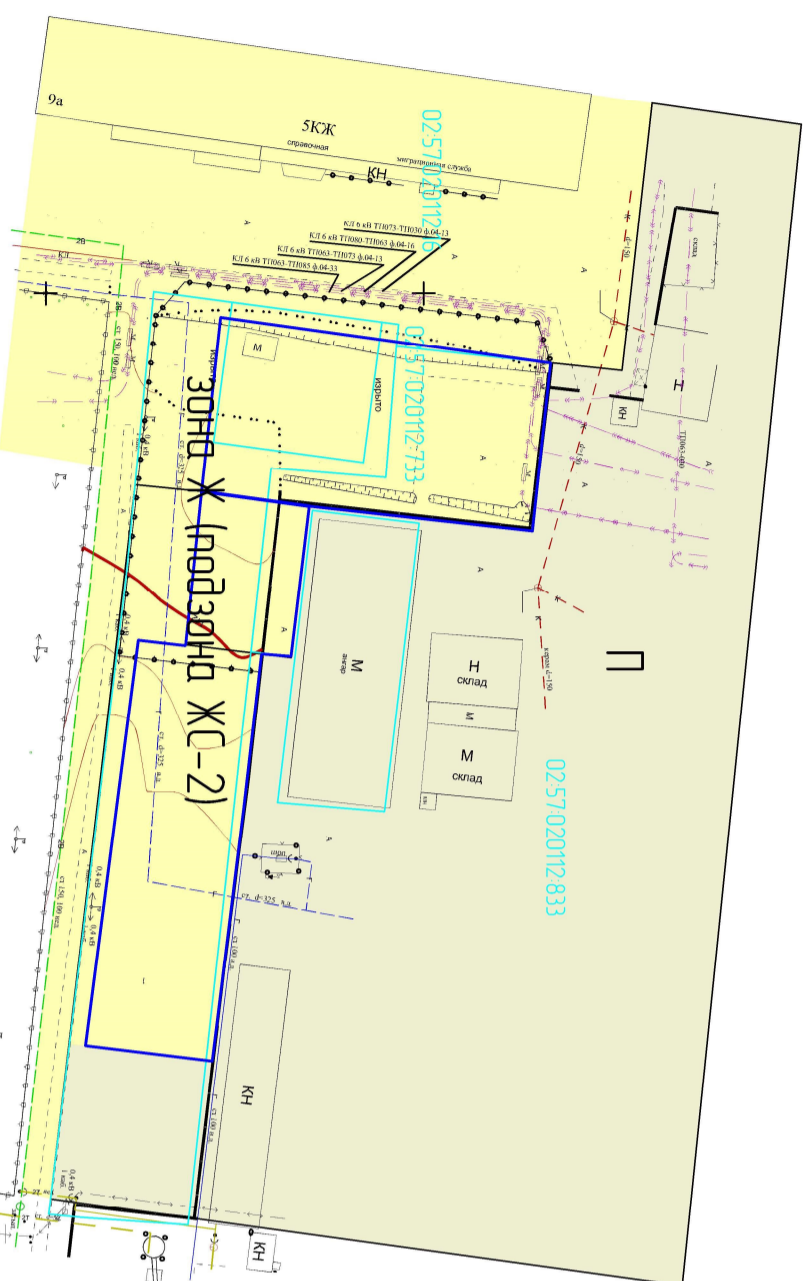
-  - кодостройный номер участка земельного участка
-  - проектируемая граница земельного участка
-  - граница между зонами П и Ж (подзона ЖС-2)
-  - граница по кадастру






ЗОНА Ж (подзона ЖС-2)



Граница перипроизвольных зон П и Ж (подзона ЖС-2) и Ж (подзона ЖС-3)




-  - градостроительная зона Ж подзона ЖС-2 (жилая среднеэтажная высотой 6-8 этажей) - для размещения многоквартирных жилых домов высотой от шести до восьми надземных этажей включительно
-  - градостроительная зона П (производственная) - размещение объектов капитального строительства в целях добычи недр. их переработки, изготовления вещей промышленным способом
-  - градостроительная зона Ж подзона ЖС-3 (жилая среднеэтажная высотой 6-8 этажей) - для размещения многоквартирных жилых домов высотой от шести до восьми надземных этажей включительно

- Примечание:**
1. Чертеж планировки территории разработан на многоэтажной связи, разработанной ООО "ЖС" в 2018 г. и в соответствии с местными нормативами градостроительного проектирования "Градостроительство. Планировка и застройка городских, сельских поселений РБ".
 2. Согласно предели землепользования и застройки 2. Октябрьский земельный участок расположен в зоне Производственная зона. Проектом предусмотрено смена зоны на зону Ж подзону (ЖС-2) - для размещения многоквартирных жилых домов высотой от 4 до 5 этажей включая мансарды.

Координаты зоны Ж (подзона ЖС-3) в системе МСК-02

№	Х	У
1	632116,80	1197359,20
2	632114,38	1197381,38
3	632084,93	1197378,16
4	632082,55	1197397,97
5	632078,57	1197397,53
6	632072,08	1197451,30

043/0257-2019

Изм.	Колуч.	Лист	№ док.	Подп.	Дата	ППТ "О" Октябрьский №6 ограниченной территории №2 по адресу: ул. Садовая, здание 0202570201128051, перипроизвольный земельный участок №26 по адресу: ул. Конюшенная, 0208025702011281 для переводимой в земельный участок с кадастровыми номерами 0257020112733, 0257020112253, с целью включения в границы, включения, выделения, застройки, чертоточка и изменения границ, перипроизвольных зон П и ЖС-2.	Страницы	Масса	Масштаб	
Разраб	Кулешова Е.А.	08.08			08.08		Лист 2	Листов 2	1:1000	
Схема планировочной организации							ООО "Проектно-кадастровая служба"			