


УТВЕРЖДАЮ:

Заместитель главы
Администрации г. Октябрьский

" 21 "

2023 г.



Акт

лесопатологического обследования

лесных насаждений г. Октябрьского лесничества (лесопарка)
Республики Башкортостан (субъект Российской Федерации)

Способ лесопатологического обследования 1. Визуальный



2. Инструментальный



Место проведения:

Участковое лесничество	Урочище (Дача)	Квартал	Выдел	Площадь выдела, га	Лесопатологический выдел	Площадь лесопатологического выдела, га
городского округа	-	5	16	0,3	0	0,3

Лесопатологическое обследование проведено на общей площ 0,3 га

Кадастровый номер участка:

(для участков, предоставленных в постоянное (бессрочное) пользование, аренду)

Документ о праве пользования:

(тип документа о праве пользования, дата, номер, вид разрешенного использования лесов)

ЗАКЛЮЧЕНИЕ

Участковое лесничество	Урочище (Дача)	Квартал	Выдел	Площадь выдела, га	Лесопато- логический выдел	Площадь лесопато- логическо го	Вид меропр иятия	Сроки проведе ния
городского округа	-	5	16	0.3	0	0.3	-	

Оценка текущего санитарного и лесопатологического состояния лесных насаждений:

Средневзвешенная категория состояния насаждения на площади 0.3 га составляет 1.77

Насаждение биологически устойчивое. Проведение санитарно-оздоровительных мероприятий не требуется.

Дата проведения лесопатологического обследования: 

Исполнитель работ по проведению лесопатологического обследования:

Инженер - лесопатолог филиала ФБУ "Рослесозащита" - "ЦЗЛ Республики Башкортостан"

ФИО_Сахаутдинов Р.А.

подпись 

Телефон 8 (347) 248 19 91


Приложение 1
к акту лесопатологического обследования

Год прове- дения лесоу- строй- ства	но мер квар- тала	но мер вы- дела	плош- адь выде- ла, га	цели назна- чения лесов	катего- рия защит- ных лесов	ОЗУ	Источ- ник дан- ных	но мер лес- опы- тного дела	пло- щадь лес- опы- тного дела	Таксационная характеристика										заложе- но пробных площадей	количе- ство, шт	пло- щадь, га	
										сос- тав	пор- ода	воз- раст, лет	сред- няя высо- та, м	сред- ний диа- метр, см	тип леса	полно- та	бони- тет	запас, м3/га					
2019	5	16	0,3	Защ	135		ТО	-	0,3	10С	С	40	16	16	СпКС2	0,8	1	190	-	-			
							Ф			10С	С	42	16	16	СпКС2	0,8	1	190					
Примечания: ТО - таксационные описания											Итого сухостой, ветровал, бурелом, м3												
Ф - фактическая характеристика лесного насаждения																							
Исполнитель работ по проведению обследования:																							
Инженер - лесопатолог филиала ФБУ "Рослесозащита" - "ЦЭЛ Республики Башкортостан"																							


ФИО Сахутдинов Р.А.

подпись





54,53164N 53,55509E
улица Кооперативная
Туймазинский район
Республика Башкортостан
Высота: 208.4m
Номер индекса: 447



54,53166N 53,55518E
улица Кооперативная
Туймазинский район
Республика Башкортостан
Высота: 199.1m
Номер индекса: 446