






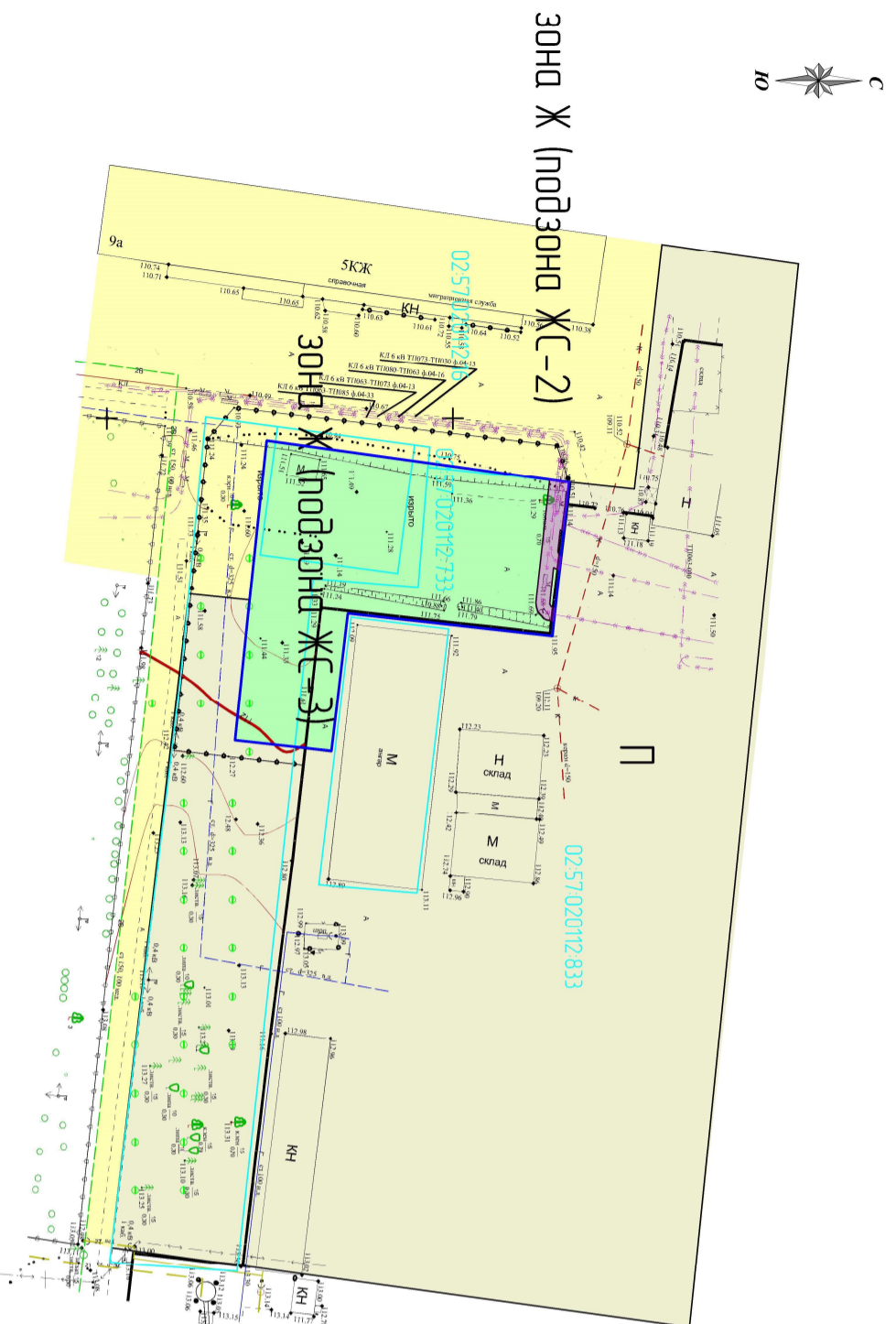


СХЕМА ГРАНИЦ ЗОН С ОСОБЫМИ УСЛОВИЯМИ ТЕРРИТОРИИ

Условные обозначения

-  - граница по кадастру
-  - кадастровый номер земельного участка
0257:020112:733
-  - проектируемая граница земельного участка
-  - зрелостроительная зона Ж подзона ЖС-2 (жилая среднеэтажная) - жилые дома высотой от четырех до пяти надземных этажей включительно
-  - зрелостроительная зона П (процудобственная) - Размещение объектов капитального строительства в целях добычи недр, их переработки, उपयोगления вещей промышленным способом
-  - зрелостроительная зона Ж подзона ЖС-3 (жилая среднеэтажная высотой 6-8 этажей) - для размещения многоквартирных жилых домов высотой от шести до восьми надземных этажей включительно.
-  - зона с особыми условиями использования территории (охранная зона электрического кабеля)



043/0257-2019

Изм.	Колуч.	Лист	№док.	Подп.	Дата	<p>Схема зон с особыми условиями использования территории</p> <p>ООО "Пректно-кадастровая служба"</p>
Проект	Юсоев Е.А.	Голыгин Андрей А.А.			08.08	
Разраб	Кулешова Е.А.				08.08	
<p>ИТТ ГО "Октябрьский" РБ, ограниченная территория №2 по адресу: ул.Саводе, д.10257:020112:8051, территория (многоквартирный жилой дом по адресу: ул.Фрунзе, д.940257:020112:4), территория, участка № 26 по адресу: ул.Конюшеская, д.2080257:020112:61 для переворачивания грузов автотранспортных средств с кодами 0257:020112:733, 0257:020112:253, с целью использования территории, принадлежащей зон с ЖС-2 и изменения границ территории зон с ЖС-2</p>						<p>Страница</p> <p>Масштаб</p> <p>1:1000</p>
<p>Схема зон с особыми условиями использования территории</p>						<p>Лист 1</p> <p>Листов 2</p>