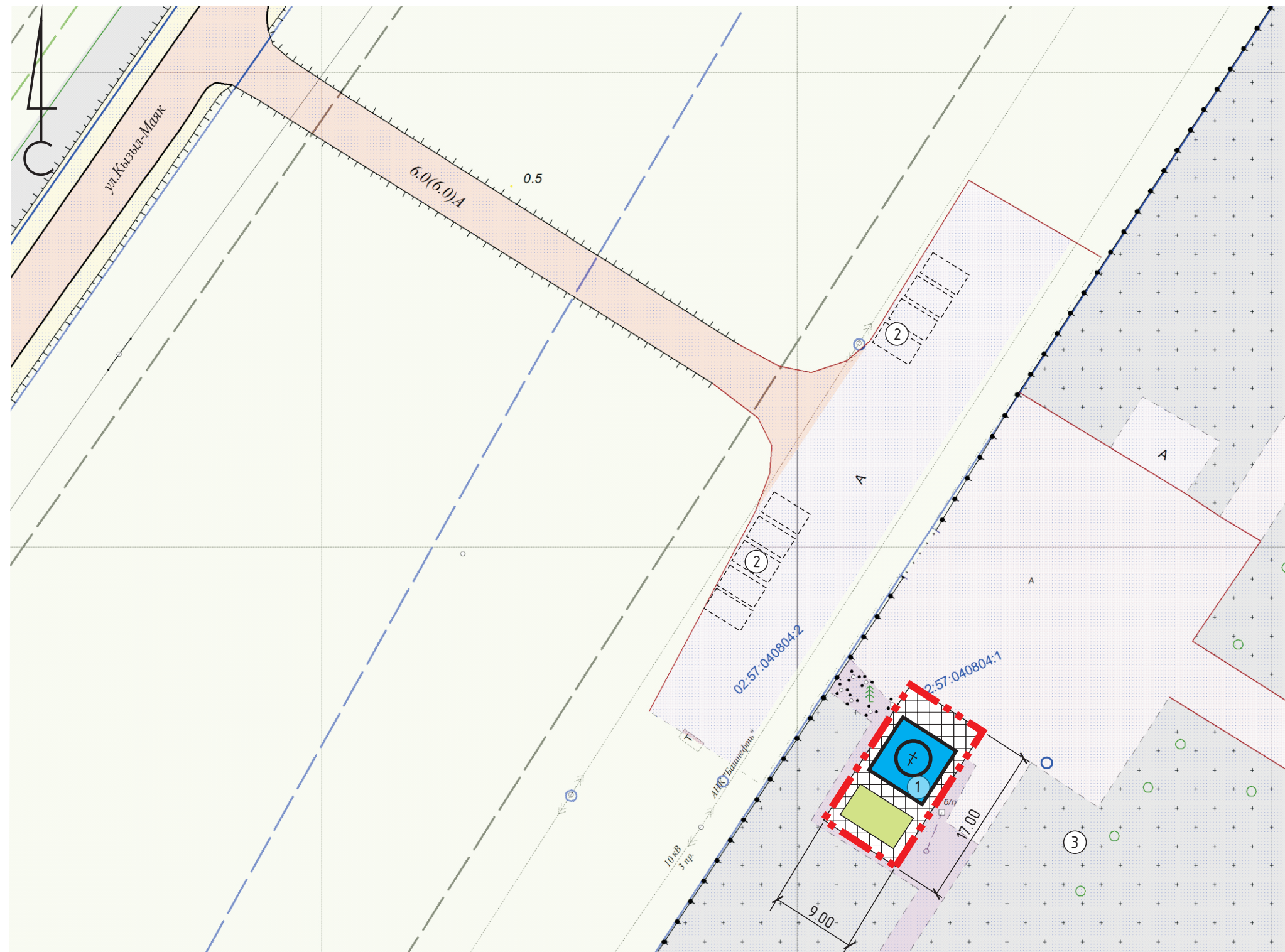


СХЕМА ПЛАНИРОВОЧНОЙ ОРГАНИЗАЦИИ ЗЕМЕЛЬНОГО УЧАСТКА. М 1:500



ЭКСПЛИКАЦИЯ

№/№	Наименование
①	Проектируемая часовня
②	Существующая парковка
③	Христианское кладбище


Примечание:


1. Схема планировочной организации земельного участка разработана на топосъемке, выполненной геодезической группой МБУ "УКС" г.Октябрьского в 2019г. в соответствии с Правилами землепользования и застройки г.Октябрьского, Местными нормативами градостроительного проектирования .

2. Согласно Правил землепользования и застройки г.Октябрьского, земельный участок площадью 153 кв.м под строительство часовни расположен в территориальной зоне специального назначения (СО) на земельном участке с кадастровым номером 02:57:040804:1 с разрешенным использованием земельного участка под размещение кладбищ, в санитарно-защитной зоне нефтяных скважин.

3. Размещение объектов с кодом 3.7.1 (часовни) в территориальной зоне специального назначения (СО) является условно-разрешенным видом использования земельного участка (согласно ПЗЗ г.Октябрьского)

УСЛОВНЫЕ ОБОЗНАЧЕНИЯ

 - Граница формируемого земельного участка 02:57:040804:3У1

<p>Формирование границ земельного 02:57:040604:13У1 участка под строительство часовни по адресу: ГО г.Октябрьский РБ, п.Туркменево</p>					
Изм.	К.уч.	№ док.	Лист	Подпись	Дата
Директор	Кизнецов				07.19
Нач.отд.	Зеленугин				
Вед.инженер	Милоборова				
<p>Схема планировочной организации земельного участка. М 1:500</p>					
			Стадия	Лист	Листов
			рп		
			<p>МБУ "УКС" городского округа г.Октябрьский</p>		